REVISIÓN Y ACTUALIZACIÓN DEL MAPA ESTRATÉGICO DE RUIDO DE CÓRDOBA DE 4ª FASE

TOMO I: Anejos

Septiembre 2024

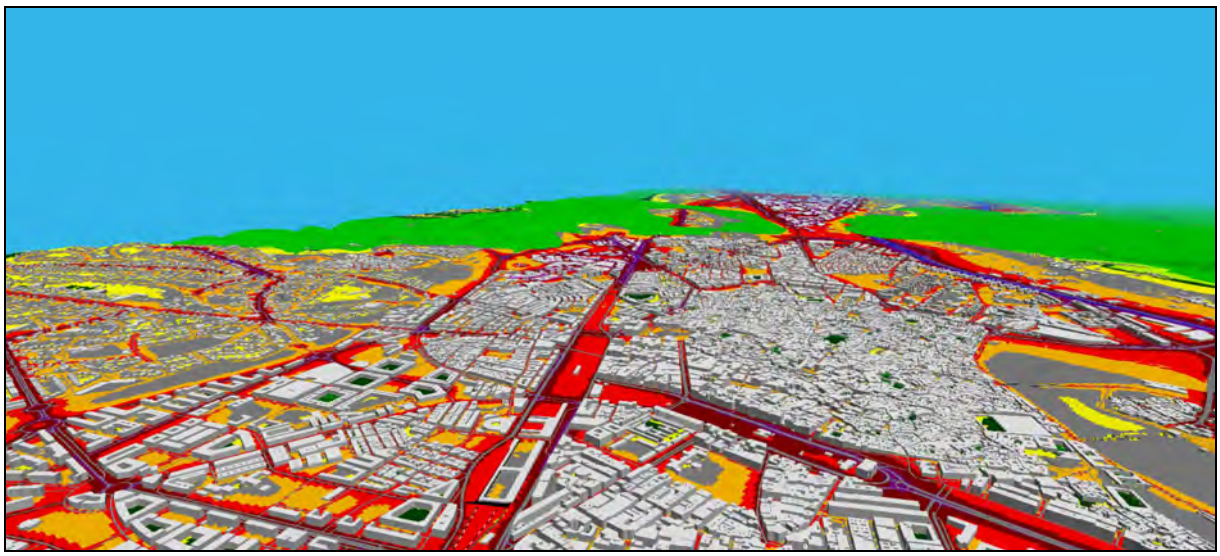

AYUNTAMIENTO DE CORDOBA | Delegación de Sostenibilidad y Medio Ambiente

Acusttel® Acústica y Telecomunicaciones

Anejo I Campaña de medidas

Contenido

1.- Localización puntos de medida 3
2.- Metodología 6
3.- Equipos de medida utilizados 7
4.- Resultados medidas puntuales. Periodo diurno (7-19h) 28
5.- Resultados medidas puntuales. Periodo vespertino(19-23h). 74
6.- Resultados medidas puntuales. Periodo nocturno (23-7h). 119
7.- Resultados medida puntos industriales 165
8.- Resultados medias continuas 24h 202

1.- Localización puntos de medida

A continuación, se detalla la localización de puntos de medida de ruido tanto medidas puntuales (45), medidas puntos industriales (36) y como puntos de medida continua 24h (60). Las coordenadas UTM está en Datum ETRS89 y Huso 30N

MEDIDAS PUNTUALES

Punto	Localización	X	Y
MP01	Calle Osio - Encinarejo de Córdoba	330331	4189003
MP02	Consultorio local - Villarrubia	331758	4190790
MP03	Carretera CO-3402 - Santa María de Trasierra	333180	4199367
MP04	Calle Barquera - La Barquera	334319	4191398
MP05	Paseo del Río - Bda de Majaneque	334320	4189620
MP06	Carretera Tramo de Unión - Fontanar de Quintos	336676	4190159
MP07	Centro Salud El Higuerón	336982	4192854
MP08	Avenida Rosal	338731	4201025
MP09	Carretera N-437	339446	4192069
MP10	Centro de Salud Occidente Azahara	340331	4194031
MP11	Calle Arroyo del Vedao	341265	4196465
MP12	Hospital Los Morales del H.U. Reina Sofía	341366	4199973
MP13	Centro Salud Aeropuerto	341861	4193341
MP14	Hospital La Arruzafa - Instituto de Oftalmología	342357	4196652
MP15	Hospital Cruz Roja Cordoba	343036	4193989
MP16	Calle Cairuan	343191	4193783
MP17	Avenida del Gran Capitán	343280	4194610
MP18	Calle Blanco Belmonte	343440	4194153
MP19	Centro Salud Santa Rosa	343446	4196043
MP20	Consultorio local - Barriada El Naranjo	343592	4197338
MP21	Plaza de Colón	343628	4195005
MP22	Calle Claudio Marcelo	343705	4194501
MP23	Centro Salud Lucano	343894	4194033
MP24	Avenida de los Almogáveres	343895	4195822
MP25	Calle San Pablo	344017	4194660
MP26	Calle Moriscos	344042	4195156
MP27	Calle de Agustín Moreno	344205	4194222
MP28	Calle Cárcamo	344206	4195196
MP29	Calle San Agustín	344225	4194997
MP30	Calle Montero	344431	4195109
MP31	Calle Campo Madre de Dios	344638	4194387
MP32	Consultorio local - Cerro Muriano	344760	4207183
MP33	Centro de Salud Levante Sur	344803	4195365
MP34	Poligono de la Fuensanta	344994	4194807
MP35	Avenida de las Lonjas	345006	4193558
MP36	Avenida de Nuestra Señora de la Fuensanta	345053	4194175
MP37	Avenida de Blas Infante	345364	4196348
MP38	Calle Pablo Ruiz de Picasso	345445	4194931
MP39	Carretera CO-3101 - Urbanización Peñatejada	345703	4198827
MP40	Avenida del Zafiro	346107	4194990
MP41	Calle La Alcaidía	346937	4196797
MP42	Consultorio local - Alcolea Cordoba	352918	4199654
MP43	Urbanización el Sol	352995	4201287
MP44	Consultorio local - Barriada De Los Angeles	354573	4199028
MP45	Consultorio local - Santa Cruz Cordoba	356277	4177566

MEDIDAS PUNTOS INDUSTRIALES

Punto	Localización	X	Y
PI01	Avenida Agrupación de Córdoba	330331	4189003
PI02	Cerca empresa Plástico y papeles Viedma	331758	4190790
PI03	Camino acceso EDAR La Golondrina	333180	4199367
PI04	Enfrente Distribucione J.Luque	334319	4191398
PI05	Enfrente Hitachi Energy Spain Córdoba	334320	4189620
PI06	Polígono industrial	336676	4190159
PI07	Calle perpendicular a Avenida de la Fábrica	336982	4192854
PI08	Calle Periodista Leonardo Rodríguez	338731	4201025
PI09	Calle Ingenierio Ribera	339446	4192069
PI10	Avenida Apreama	340331	4194031
PI11	Avenida de la Torrecilla	341265	4196465
PI12	Avenida Amargacena	341366	4199973
PI13	Avenida de la Torrecilla	341861	4193341
PI14	Calle ingeniero Iribarren	342357	4196652
PI15	Calle Juan de la Cierva	343036	4193989
PI16	Vial de polígono industrial	343191	4193783
PI17	Avenida Profesor Arnold J.Toynbee	343280	4194610
PI18	Avenida de Chinales	343440	4194153
PI19	Calle de los Alfareros	343446	4196043
PI20	Calle Islandia	343592	4197338
PI21	Avenida Agrupación de Córdoba	343628	4195005
PI22	Calle Estonia	343705	4194501
PI23	Calle Andrés Barrera	343894	4194033
PI24	Calle Finlandia	343895	4195822
PI25	Calle Suecia	344017	4194660
PI26	Calle Simón Carpintero	344042	4195156
PI27	Calle Gabriel Ramos Bejarano	344205	4194222
PI28	Calle Simón Carpintero	344206	4195196
PI29	Calle José de Gálvez y Aranda	344225	4194997
PI30	Calle Imprenta de la Alborada	344431	4195109
PI31	Calle Diego Galván	344638	4194387
PI32	Calle Juan Bautista Escudero	344760	4207183
PI33	Calle Juan Bautista Escudero	344803	4195365
PI34	Confluencia de la carretera CO-3015	344994	4194807
PI35	Confluencia de la carretera N-IV	345006	4193558
PI36	Carretera CP-113	345053	4194175

MEDIDAS CONTINUAS 24H

Punto	Localización	X	Y
MC01	Calle Río Odiel	330542	4190856
MC02	Junto a carretera A-431	334362	4192481
MC03	Calle D	335875	4190871
MC04	Avenida Ferrocarril	337241	4192706
MC05	Junto a carretera N-437	338375	4190981
MC06	Calle Ingeniero Benito de Arana	340349	4194271
MC07	Calle Escritora Silvia Ocampo	340847	4195251
MC08	Hospital Quirón Salud	341523	4193113
MC09	Calle José Alcalde Irlan	341578	4194347
MC10	Hospital Universitario Reina Sofia	341766	4192671
MC11	Centro Médico Carlos Castilla	341826	4194813

Punto	Localización	X	Y
MC12	Avenida Arroyo del Moro	341928	4195113
MC13	Centro Salud Poniente	342076	4194200
MC14	Calle Santa Maria de la Trasierra	342149	4195431
MC15	Avenida de la Arruzafilla	342218	4196019
MC16	Hospitala Provincial del H.U. Reina Sofia	342290	4192752
MC17	Avenida del Aeropuerto	342299	4193722
MC18	Hospital San Juan de Dios	342303	4197290
MC19	Avenida Gran Vía Parque	342315	4194107
MC20	Calle Ingeniero Torroja y miret	343021	4194192
MC21	Avenida de América	342639	4194862
MC22	Avenida Tenor Pedro Lavirgen	342789	4195557
MC23	Paseo de la Victoria	342918	4194498
MC24	Carretera A431	342924	4193404
MC25	Avenida del Brillante	342928	4196052
MC26	Avenida de la Libertad	343003	4195221
MC27	Paseo de la Victoria	343021	4194191
MC28	Avenida del Gran Capitan	343182	4195559
MC29	Avenida de América	343364	4195240
MC30	Calle Escultor Pablo Gargallo	343377	4196798
MC31	Centro Salud Sector Sur (Santa Victoria)	343414	4192692
MC32	Avenida Al-Nasir	343526	4195512
MC33	Calle Libertador Joaquin Jose da Silva Xavier	343531	4191933
MC34	Calle Ingeniero Ruiz de Azúa	343678	4196362
MC35	Avenida Campo de la Verdad	343941	4193435
MC36	Carretera de Castro	343956	4192466
MC37	Avenida de la Ollerias	344098	4195343
MC38	Avenida de los Almogáveres	344266	4195645
MC39	Calle Sor Angela de la Cruz	344309	4196185
MC40	Avenida Agrupación Córdoba	344541	4195652
MC41	Avenida Compositor rafael Castro	344571	4193766
MC42	Avenida de Barcelona	344869	4194968
MC43	Calle Concepción Arenal	344999	4196163
MC44	Calle Francisco Pizarro	345307	4194431
MC45	Avenida de la Virgen del Mar	345578	4194124
MC46	Avenida de Carlos III	345628	4195777
MC47	Avenida de Libia	345789	4195378
MC48	Calle Simón Carpintero	348126	4196218
MC49	Carretera de Madrid	352765	4199537
MC50	Barrio de Santa Ana	356039	4177697
MC51	-	330258	4190185
MC52	-	334566	4191686
MC53	Estación de Villarrubia de Cordoba	331556	4190624
MC54	Avenida de la Fábrica	340343	4193739
MC55	Calle Islas Chafarinas	341098	4194721
MC56	Calle Pintora Maruja Mayo	341439	4195786
MC57	Calle del Libertador Andrés de Santacruz	342775	4191541
MC58	Calle Granado	344087	4197091
MC59	Calle José Ramón García Fernández	344843	4182815
MC60	Polígono Industrial Quemadas	349051	5196594

2.- Metodología

Para la realización de las campañas de medida se ha combinado la técnica de muestreo en diferentes puntos del término municipal con registros continuos de larga duración para conocer la evolución de las diferentes tipologías de ruido en la población. El objetivo de las medidas 'in situ' es poder calibrar el modelo predictivo de la revisión y actualización del Mapa Estratégico de ruido de Córdoba de 4ª Fase.

La metodología, características, proceso de medida y representación de datos se han realizado siguiendo las especificaciones estipuladas en la Norma UNE ISO 1996-2:2020 'Descripción, medición y evaluación del ruido ambiental', así como a la instrucción de trabajo del laboratorio ACUSTTEL. Laboratorio de Ensayos Acústicos, según la acreditación Nº.342/LE751 para ensayos 'in situ' de Ruido Ambiental de la ENTIDAD NACIONAL DE ACREDITACIÓN (ENAC). Las condiciones particulares de la toma de registros se indican en el informe.

El protocolo de medida atiende en todo momento a lo dispuesto en la legislación vigente para obtener la cartografía de ruido:

1. Se han utilizado pantallas antiviento, considerándose como velocidad del viento límite de medición 5 m/s. Desistiéndose de hacer la medición si se supera esta velocidad límite. Así mismo no se han realizado medidas en condiciones meteorológicas adversas como: en caso de lluvia, granizo, calles mojadas. Así como en caso de existencia de otras fuentes de ruido temporales que puedan aportar información errónea sobre el nivel de ruido ambiental existente habitualmente en la zona (alarmas, sirenas, obras en la vía pública, operaciones de carga y descarga, etc...)
2. El observador se ha situado en el plano normal al eje del micrófono y lo más separado del mismo que sea compatible con la lectura correcta del indicador de medida.
3. El sonómetro fue verificado acústicamente antes de cualquier serie de medidas.
4. Para las medidas puntuales el sonómetro se ha colocado sobre el trípode a una altura de 1.5m del suelo y a más de 2m de cualquier pared, edificio u otras estructuras que reflejen el sonido.
5. La duración de cada medida puntual ha sido variable entre 5 a 10 minutos.
6. La respuesta del detector estaba en *'fast'* y ponderación A.
7. Para las medidas en continuo de 24 horas, la estación de medida se situó a unos 4 metros de altura en puntos representativos del término municipal, tomándose un tiempo de integración de los niveles sonoros de 1 minuto a lo largo de toda la duración de la medida.

Se han tomado registros puntuales 'in situ' de ruido de corta duración en 45 puntos de medida tanto en período día (7-19h), tarde(19-23h) y noche(23-7h). Además, se han realizado 36 puntos de medida industriales en período día(7-19h), así como 60 medidas de larga duración 24h mediante monitorizado permanente en el término municipal de Córdoba.

Para la localización de las medidas continuas se han escogido enclaves representativos de las distintas zonas del término municipal de forma que se puedan tener datos de ruido provocado por tráfico rodado, ruido provocado por tráfico ferroviario, ruido a consecuencia de actividades industriales, y ruido existente en zonas de uso docente y sanitario, bajo la supervisión del personal del Ayuntamiento.

Las medidas de los niveles sonoros fueron realizadas por técnicos de laboratorio del Departamento Técnico de la empresa ACÚSTICA Y TELECOMUNICACIONES S.L (ACUSTTEL), durante los meses de Abril y Mayo de 2024.

En los apartados siguientes se puede consultar los equipos de medida utilizados, así como los datos obtenidos en las campañas de medida indicando su localización exacta y la fecha y lugar de realización.

3.- Equipos de medida utilizados

Todos los equipos de medida utilizados son Tipo 1. Para la realización de las medidas continuas de ruido se han utilizado estaciones de medida de intemperie, protegidas de todos los fenómenos atmosféricos mediante una caja estanca y con una pantalla antiviento especialmente diseñadas para su uso durante largo tiempo en exteriores.

Monitorizados

1 Svantek SV307 SN 81702
2 Svantek SV307 SN 81711
3 Svantek SV307 SN 81723
4 Svantek SV307 SN 81724
5 Svantek SV307 SN 81725
6 Svantek SV307 SN 81726
7 Svantek SV307 SN 81733
8 Svantek SV307 SN 81746
9 Svantek SV307 SN 81747
10 Svantek SV307 SN 81748
11 Brüel 2236 SN 2229380
12 Cesva Sc-20e SN T225847
13 Cesva Sc-20e SN T225851
14 RION NL31 SN 593645
15 RION NL31 SN 593649
16 RION NL31 SN 593650

Medidas Puntuales

17 01dB Solo SN 11576
18 Calibrador Rion NC74 SN 34851856
19 Termohigrómetro VION SKYMASTER NS 9900365

A continuación, se detallan los certificados de verificación de los equipos utilizados:

CERTIFICADO DE VERIFICACIÓN

Instrumentos de medición de sonido audible y calibradores acústicos

FASE DE INSTRUMENTOS EN SERVICIO

LACAINAC

LABORATORIO DE CALIBRACIÓN DE INSTRUMENTOS ACÚSTICOS
UNIVERSIDAD POLITÉCNICA DE MADRID

CAMPUS SUR UPM. ETSI Topografía. Ctra. Valencia, km 7. 28031 – Madrid.
Tel.: (+34) 91 067 89 66 / 67
www.lacainac.es – lacainac@i2a2.upm.es

TIPO DE VERIFICACIÓN:	PERIÓDICA
INSTRUMENTO:	SONÓMETRO
MARCA:	SVANTEK MICRÓFONO: SVANTEK
MODELO:	SV 307 MICRÓFONO: ST30
NÚMERO DE SERIE:	81702, CANAL: N/A MICRÓFONO: 78301
EXPEDIDO A:	Acústica y Telecomunicaciones, S.L. C/ Del Transporte 12 - P.I. Benieto 46702 Gandía VALENCIA
FECHA VERIFICACIÓN:	14/11/2023
CÓDIGO CERTIFICADO:	23LAC26743F01
REGISTRO DE AJUSTE:	FC=0.30 dB (22/05/2019)
PRECINTOS:	SN: 81631 (interno) SN: 81632 (interno)

Firmado digitalmente por: RODOLFO FRAILE RODRIGUEZ
Fecha y hora: 15.11.2023 10:15:37

Director Técnico

Este Certificado se expide de acuerdo a la Orden ICT/155/2020, de 7 de febrero, por la que se regula el control metrológico del Estado de determinados instrumentos de medida (BOE nº47 24/02/2020).

El presente Certificado tiene una validez de un año a contar desde la fecha de verificación del mismo, y acredita que el instrumento sometido a verificación ha superado satisfactoriamente todos los ensayos y exámenes administrativos establecidos en la Orden ICT/155/2020. La verificación ha sido realizada por LACAINAC.

La presente verificación solo es válida si se mantienen las condiciones que dieron lugar a los ensayos de verificación, por ello, no se debe realizar ningún tipo de ajuste de servicio, que provocaría la anulación del presente certificado.

LACAINAC es un Organismo Autorizado de Verificación Metrológica para la realización de los controles metrológicos establecidos en la Orden citada, por la Dirección General de Industria, Energía y Minas de la Consejería de Economía, Empleo y Hacienda de la Comunidad de Madrid (Resolución de 11 de marzo de 2019), con número de identificación 16-OV-1002.

LACAINAC es un Organismo de Verificación Metrológica acreditado por ENAC con certificado nº 423/EI623.

ENAC
INSPECCIÓN ISO 17020 Nº423 / EI623

CERTIFICADO DE VERIFICACIÓN

Instrumentos de medición de sonido audible y calibradores acústicos

FASE DE INSTRUMENTOS EN SERVICIO

LACAINAC

LABORATORIO DE CALIBRACIÓN DE INSTRUMENTOS ACÚSTICOS
UNIVERSIDAD POLITÉCNICA DE MADRID

CAMPUS SUR UPM. ETSI Topografía. Ctra. Valencia, km 7. 28031 – Madrid.
Tel.: (+34) 91 067 89 66 / 67
www.lacainac.es – lacainac@i2a2.upm.es

TIPO DE VERIFICACIÓN:	DESPUÉS DE REPARACIÓN
INSTRUMENTO:	SONÓMETRO
MARCA:	SVANTEK MICRÓFONO: SVANTEK
MODELO:	SV 307 MICRÓFONO: ST30
NÚMERO DE SERIE:	81711, CANAL: N/A MICRÓFONO: 113976
EXPEDIDO A:	Acústica y Telecomunicaciones, S.L. C/ Del Transporte 12 - P.I. Benieto 46702 Gandía VALENCIA
FECHA VERIFICACIÓN:	16/05/2023
CÓDIGO CERTIFICADO:	23LAC25965F01
REGISTRO DE AJUSTE:	FC=0.29 dB (11/05/2023)
PRECINTOS:	SN: 81690 (interno) SN: 81691 (interno)

Firmado digitalmente por: RODOLFO FRAILE RODRIGUEZ
Fecha y hora: 16.05.2023 15:04:30

Director Técnico

Este Certificado se expide de acuerdo a la Orden ICT/155/2020, de 7 de febrero, por la que se regula el control metrológico del Estado de determinados instrumentos de medida (BOE nº47 24/02/2020).

El presente Certificado tiene una validez de un año a contar desde la fecha de verificación del mismo, y acredita que el instrumento sometido a verificación ha superado satisfactoriamente todos los ensayos y exámenes administrativos establecidos en la Orden ICT/155/2020. La verificación ha sido realizada por LACAINAC.

La presente verificación solo es válida si se mantienen las condiciones que dieron lugar a los ensayos de verificación, por ello, no se debe realizar ningún tipo de ajuste de servicio, que provocaría la anulación del presente certificado.

LACAINAC es un Organismo Autorizado de Verificación Metrológica para la realización de los controles metrológicos establecidos en la Orden citada, por la Dirección General de Industria, Energía y Minas de la Consejería de Economía, Empleo y Hacienda de la Comunidad de Madrid (Resolución de 11 de marzo de 2019), con número de identificación 16-OV-1002.

LACAINAC es un Organismo de Verificación Metrológica acreditado por ENAC con certificado nº 423/EI623.

ENAC
INSPECCIÓN ISO 17020 Nº423 / EI623

CERTIFICADO DE VERIFICACIÓN METROLÓGICA

Instrumentos destinados a la medición de sonido audible y calibradores acústicos.

IHD LABORATORIO DE CALIBRACIÓN, S.L.
CIF: B88510987
Avda de Madrid, 25. Nave A5. 28500 Arganda del Rey (Madrid)
Tel. (34) 91 636 60 24
www.ihdlab.es info@ihdlab.es

OAVM Nº: 16-OV-1061

Nº de Certificado: 24C-16648-01

Titular: ACUSTICA Y TELECOMUNICACIONES SL
Calle del Transport, 12
46702. Gandia. (Valencia)

Tipo de Verificación: DESPUÉS DE REPARACIÓN O MODIFICACIÓN

Tipo de Instrumento: SONÓMETRO

Marca: SVANTEK
Modelo: SV307
Número de Serie: 81723

Micrófono: ST30 **Nº de Serie:** 145680
Preamplificador: N/A **Nº de Serie:** N/A

Numeración de Precintos: 16-I-0083630 y 16-I-0083631
Cantidad y ubicación de Precintos: 2, Tornillo parte superior e inferior chasis instrumento
Registro asociado a la calibración del sonómetro: 26/02/24 +0.43 dB
Fecha de Verificación: 29 de febrero y 01 de marzo de 2024

Resultado Verificación: FAVORABLE

La presente verificación solo es válida si se mantienen las condiciones que dieron lugar a los ensayos de verificación; por ello, no se debe realizar ningún tipo de ajuste de servicio lo que provocaría la anulación del presente certificado.

Firmado digitalmente por 50103845R ALVARO IZQUIERDO (C:B88510987)
Fecha: 2024.03.06 15:24:24 +01'00'

Firma

Responsable Técnico Laboratorio

La validez de la Verificación es de UN AÑO, a no ser que el equipo sufra una Reparación o Modificación, lo que haría necesaria una nueva Verificación.

Certificado de Verificación metrológica según lo establecido en el Anexo XIV de la ICT 155/2020, de 7 de febrero, por la que se regula el control metrológico del Estado de determinados instrumentos de medida.

IHD Laboratorio de Calibración, S.L., es Organismo Autorizado de Verificación Metrológica, según Resolución de 6 de febrero de 2023, por la Dirección General de Industria, Energía y Minas de la Consejería de Economía, Empleo y Hacienda de la Comunidad de Madrid, con número de Registro de Control Metrológico 16-OV-1061.

Ensayos y trámites administrativos realizados en IHD Laboratorio de Calibración, S.L.

ENAC
INSPECCIÓN
ISO 17020
Nº568 / EIB80

CERTIFICADO DE VERIFICACIÓN

Instrumentos de medición de sonido audible y calibradores acústicos

FASE DE INSTRUMENTOS EN SERVICIO

LACAINAC

LABORATORIO DE CALIBRACIÓN DE INSTRUMENTOS ACÚSTICOS
UNIVERSIDAD POLITÉCNICA DE MADRID

CAMPUS SUR UPM. ETSI Topografía. Ctra. Valencia, km 7. 28031 – Madrid.
Tel.: (+34) 91 067 89 66 / 67
www.lacainac.es – lacainac@i2a2.upm.es

TIPO DE VERIFICACIÓN:	PERIÓDICA
INSTRUMENTO:	SONÓMETRO
MARCA:	SVANTEK MICRÓFONO: SVANTEK
MODELO:	SV 307 MICRÓFONO: ST30
NÚMERO DE SERIE:	81724, CANAL: N/A MICRÓFONO: 82697
EXPEDIDO A:	Acústica y Telecomunicaciones, S.L. C/ Del Transporte 12 - P.I. Benieto 46702 Gandía VALENCIA
FECHA VERIFICACIÓN:	22/05/2024
CÓDIGO CERTIFICADO:	24LAC27732F03
REGISTRO DE AJUSTE:	FC=0.35 dB (10/12/2019)
PRECINTOS:	SN: 81678 (interno) SN: 81686 (interno)

Firmado digitalmente por: RODOLFO FRAILE RODRIGUEZ
Fecha y hora: 22.05.2024 12:12:24

Director Técnico

Este Certificado se expide de acuerdo a la Orden ICT/155/2020, de 7 de febrero, por la que se regula el control metrológico del Estado de determinados instrumentos de medida (BOE nº47 24/02/2020).

El presente Certificado tiene una validez de un año a contar desde la fecha de verificación del mismo, y acredita que el instrumento sometido a verificación ha superado satisfactoriamente todos los ensayos y exámenes administrativos establecidos en la Orden ICT/155/2020. La verificación ha sido realizada por LACAINAC.

La presente verificación solo es válida si se mantienen las condiciones que dieron lugar a los ensayos de verificación, por ello, no se debe realizar ningún tipo de ajuste de servicio, que provocaría la anulación del presente certificado.

LACAINAC es un Organismo Autorizado de Verificación Metrológica para la realización de los controles metrológicos establecidos en la Orden citada, por la Dirección General de Industria, Energía y Minas de la Consejería de Economía, Empleo y Hacienda de la Comunidad de Madrid (Resolución de 11 de marzo de 2019), con número de identificación 16-OV-1002.

LACAINAC es un Organismo de Verificación Metrológica acreditado por ENAC con certificado nº 423/EI623.

ENAC
INSPECCIÓN ISO 17020 Nº423 / EI623

CERTIFICADO DE VERIFICACIÓN

Instrumentos de medición de sonido audible y calibradores acústicos

FASE DE INSTRUMENTOS EN SERVICIO

LACAINAC

LABORATORIO DE CALIBRACIÓN DE INSTRUMENTOS ACÚSTICOS
UNIVERSIDAD POLITÉCNICA DE MADRID

CAMPUS SUR UPM. ETSI Topografía. Ctra. Valencia, km 7. 28031 – Madrid.
Tel.: (+34) 91 067 89 66 / 67
www.lacainac.es – lacainac@i2a2.upm.es

TIPO DE VERIFICACIÓN:	PERIÓDICA
INSTRUMENTO:	SONÓMETRO
MARCA:	SVANTEK MICRÓFONO: SVANTEK
MODELO:	SV 307 MICRÓFONO: ST30
NÚMERO DE SERIE:	81725, CANAL: N/A MICRÓFONO: 86114
EXPEDIDO A:	Acústica y Telecomunicaciones, S.L. C/ Del Transporte 12 - P.I. Benieto 46702 Gandía VALENCIA
FECHA VERIFICACIÓN:	21/05/2024
CÓDIGO CERTIFICADO:	24LAC27732F05
REGISTRO DE AJUSTE:	FC=0.45 dB (04/12/2019)
PRECINTOS:	SN: 81681 (interno) SN: 81687 (interno)

Firmado digitalmente por: RODOLFO FRAILE RODRIGUEZ
Fecha y hora: 22.05.2024 10:09:06

Director Técnico

Este Certificado se expide de acuerdo a la Orden ICT/155/2020, de 7 de febrero, por la que se regula el control metrológico del Estado de determinados instrumentos de medida (BOE nº47 24/02/2020).

El presente Certificado tiene una validez de un año a contar desde la fecha de verificación del mismo, y acredita que el instrumento sometido a verificación ha superado satisfactoriamente todos los ensayos y exámenes administrativos establecidos en la Orden ICT/155/2020. La verificación ha sido realizada por LACAINAC.

La presente verificación solo es válida si se mantienen las condiciones que dieron lugar a los ensayos de verificación, por ello, no se debe realizar ningún tipo de ajuste de servicio, que provocaría la anulación del presente certificado.

LACAINAC es un Organismo Autorizado de Verificación Metrológica para la realización de los controles metrológicos establecidos en la Orden citada, por la Dirección General de Industria, Energía y Minas de la Consejería de Economía, Empleo y Hacienda de la Comunidad de Madrid (Resolución de 11 de marzo de 2019), con número de identificación 16-OV-1002.

LACAINAC es un Organismo de Verificación Metrológica acreditado por ENAC con certificado nº 423/EI623.

ENAC
INSPECCIÓN ISO 17020 Nº423 / EI623

CERTIFICADO DE VERIFICACIÓN

Instrumentos de medición de sonido audible y calibradores acústicos

FASE DE INSTRUMENTOS EN SERVICIO

LACAINAC

LABORATORIO DE CALIBRACIÓN DE INSTRUMENTOS ACÚSTICOS
UNIVERSIDAD POLITÉCNICA DE MADRID

CAMPUS SUR UPM. ETSI Topografía. Ctra. Valencia, km 7. 28031 – Madrid.
Tel.: (+34) 91 067 89 66 / 67
www.lacainac.es – lacainac@i2a2.upm.es

TIPO DE VERIFICACIÓN:	DESPUÉS DE REPARACIÓN
INSTRUMENTO:	SONÓMETRO
MARCA:	SVANTEK MICRÓFONO: SVANTEK
MODELO:	SV 307 MICRÓFONO: ST30
NÚMERO DE SERIE:	81726, CANAL: N/A MICRÓFONO: 113964
EXPEDIDO A:	Acústica y Telecomunicaciones, S.L. C/ Del Transporte 12 - P.I. Benieto 46702 Gandía VALENCIA
FECHA VERIFICACIÓN:	16/05/2023
CÓDIGO CERTIFICADO:	23LAC25965F03
REGISTRO DE AJUSTE:	FC=0.17 dB (11/05/2023)
PRECINTOS:	SN: 81682 (interno) SN: 81688 (interno)

Firmado digitalmente por: RODOLFO FRAILE RODRIGUEZ
Fecha y hora: 16.05.2023 15:22:27

Director Técnico

Este Certificado se expide de acuerdo a la Orden ICT/155/2020, de 7 de febrero, por la que se regula el control metrológico del Estado de determinados instrumentos de medida (BOE nº47 24/02/2020).

El presente Certificado tiene una validez de un año a contar desde la fecha de verificación del mismo, y acredita que el instrumento sometido a verificación ha superado satisfactoriamente todos los ensayos y exámenes administrativos establecidos en la Orden ICT/155/2020. La verificación ha sido realizada por LACAINAC.

La presente verificación solo es válida si se mantienen las condiciones que dieron lugar a los ensayos de verificación, por ello, no se debe realizar ningún tipo de ajuste de servicio, que provocaría la anulación del presente certificado.

LACAINAC es un Organismo Autorizado de Verificación Metrológica para la realización de los controles metrológicos establecidos en la Orden citada, por la Dirección General de Industria, Energía y Minas de la Consejería de Economía, Empleo y Hacienda de la Comunidad de Madrid (Resolución de 11 de marzo de 2019), con número de identificación 16-OV-1002.

LACAINAC es un Organismo de Verificación Metrológica acreditado por ENAC con certificado nº 423/EI623.

ENAC
INSPECCIÓN ISO 17020 Nº423 / EI623

CERTIFICADO DE VERIFICACIÓN

Instrumentos de medición de sonido audible y calibradores acústicos

FASE DE INSTRUMENTOS EN SERVICIO

LACAINAC

LABORATORIO DE CALIBRACIÓN DE INSTRUMENTOS ACÚSTICOS
UNIVERSIDAD POLITÉCNICA DE MADRID

CAMPUS SUR UPM. ETSI Topografía. Ctra. Valencia, km 7. 28031 – Madrid.
Tel.: (+34) 91 067 89 66 / 67
www.lacainac.es – lacainac@i2a2.upm.es

TIPO DE VERIFICACIÓN:	PERIÓDICA
INSTRUMENTO:	SONÓMETRO
MARCA:	SVANTEK MICRÓFONO: SVANTEK
MODELO:	SV 307 MICRÓFONO: ST30
NÚMERO DE SERIE:	81733, CANAL: N/A MICRÓFONO: 86158
EXPEDIDO A:	Acústica y Telecomunicaciones, S.L. C/ Del Transporte 12 - P.I. Benieto 46702 Gandía VALENCIA
FECHA VERIFICACIÓN:	30/11/2023
CÓDIGO CERTIFICADO:	23LAC26863F01
REGISTRO DE AJUSTE:	FC=0.49 dB (12/02/2020)
PRECINTOS:	SN: 95813 (interno) SN: 95814 (interno)

Firmado digitalmente por: RODOLFO FRAILE RODRIGUEZ
Fecha y hora: 01.12.2023 09:32:59

Director Técnico

Este Certificado se expide de acuerdo a la Orden ICT/155/2020, de 7 de febrero, por la que se regula el control metrológico del Estado de determinados instrumentos de medida (BOE nº47 24/02/2020).

El presente Certificado tiene una validez de un año a contar desde la fecha de verificación del mismo, y acredita que el instrumento sometido a verificación ha superado satisfactoriamente todos los ensayos y exámenes administrativos establecidos en la Orden ICT/155/2020. La verificación ha sido realizada por LACAINAC.

La presente verificación solo es válida si se mantienen las condiciones que dieron lugar a los ensayos de verificación, por ello, no se debe realizar ningún tipo de ajuste de servicio, que provocaría la anulación del presente certificado.

LACAINAC es un Organismo Autorizado de Verificación Metrológica para la realización de los controles metrológicos establecidos en la Orden citada, por la Dirección General de Industria, Energía y Minas de la Consejería de Economía, Empleo y Hacienda de la Comunidad de Madrid (Resolución de 11 de marzo de 2019), con número de identificación 16-OV-1002.

LACAINAC es un Organismo de Verificación Metrológica acreditado por ENAC con certificado nº 423/EI623.

ENAC
INSPECCIÓN ISO 17020 Nº423 / EI623

ENAC INSPECCIÓN Nº 423/EI623

CERTIFICADO DE VERIFICACIÓN

Instrumentos de medición de sonido audible y calibradores acústicos

F²I² LACAINAC laboratorio de calibración

LACAINAC

LABORATORIO DE CALIBRACIÓN DE INSTRUMENTOS ACÚSTICOS
UNIVERSIDAD POLITÉCNICA DE MADRID

CAMPUS SUR UPM. ETSI Topografía. Ctra. Valencia, km 7. 28031 – Madrid.
Tel.: (+34) 91 067 89 66 / 67
www.lacainac.es – lacainac@l2a2.upm.es

TIPO DE VERIFICACIÓN:	PERIÓDICA
INSTRUMENTO:	SONÓMETRO
MARCA:	SVANTEK MICRÓFONO: SVANTEK
MODELO:	SV 307 MICROFONO: ST30
NÚMERO DE SERIE:	81746, CANAL: N/A MICRÓFONO: 101553
EXPEDIDO A:	Acústica y Telecomunicaciones, S.L. C/ Del Transporte 12 - P.I. Benieto 46702 Gandía VALENCIA
FECHA VERIFICACIÓN:	25/11/2022
CÓDIGO CERTIFICADO:	22LAC25134F05
REGISTRO DE AJUSTE:	FC=-0.10 dB (09/11/2020)
PRECINTOS:	SN: 95863 (interno) SN: 95864 (interno)

Firmado digitalmente por: IRENE MARTIN FUERTES SANTIAGO
Motivo: Por Orden / Ausencia D.T.
Fecha y hora: 25.11.2022 14:37:02

Director Técnico

Este Certificado se expide de acuerdo a la Orden ICT/155/2020, de 7 de febrero, por la que se regula el control metrológico del Estado de determinados instrumentos de medida (BOE nº47 24/02/2020).

El presente Certificado tiene una validez de un año a contar desde la fecha de verificación del mismo, y acredita que el instrumento sometido a verificación ha superado satisfactoriamente todos los ensayos y exámenes administrativos establecidos en la Orden ICT/155/2020.Los ensayos y exámenes administrativos, han sido realizados por el Laboratorio de Calibración de Instrumentos Acústicos.

La presente verificación solo es válida si se mantienen las condiciones que dieron lugar a los ensayos de verificación; por ello, no se debe realizar ningún tipo de ajuste de servicio, que provocaría la anulación del presente certificado.

LACAINAC es un Organismo Autorizado de Verificación Metrológica para la realización de los controles metrológicos establecidos en la Orden citada, por la Dirección General de Industria, Energía y Minas de la Consejería de Economía, Empleo y Hacienda de la Comunidad de Madrid (Resolución de 11 de marzo de 2019), con número de identificación 16-OV-1002.

LACAINAC es un Organismo de Verificación Metrológica acreditado por ENAC con certificado nº 423/EI623.

ENAC INSPECCIÓN Nº 423/EI623

CERTIFICADO DE VERIFICACIÓN

Instrumentos de medición de sonido audible y calibradores acústicos

F²I² LACAINAC laboratorio de calibración

LACAINAC

LABORATORIO DE CALIBRACIÓN DE INSTRUMENTOS ACÚSTICOS
UNIVERSIDAD POLITÉCNICA DE MADRID

CAMPUS SUR UPM. ETSI Topografía. Ctra. Valencia, km 7. 28031 – Madrid.
Tel.: (+34) 91 067 89 66 / 67
www.lacainac.es – lacainac@i2a2.upm.es

TIPO DE VERIFICACIÓN:	PERIÓDICA
INSTRUMENTO:	SONÓMETRO
MARCA:	SVANTEK MICRÓFONO: SVANTEK
MODELO:	SV 307 MICROFONO: ST30
NÚMERO DE SERIE:	81747, CANAL: N/A MICRÓFONO: 101551
EXPEDIDO A:	Acústica y Telecomunicaciones, S.L. C/ Del Transporte 12 - P.I. Benieto 46702 Gandía VALENCIA
FECHA VERIFICACIÓN:	28/11/2022
CÓDIGO CERTIFICADO:	22LAC25134F07
REGISTRO DE AJUSTE:	FC=0.26 dB (09/11/2020)
PRECINTOS:	SN: 95858 (interno) SN: 95859 (interno)

Firmado digitalmente por: RODOLFO FRAILE RODRIGUEZ
Fecha y hora: 28.11.2022 16:09:14

Director Técnico

Este Certificado se expide de acuerdo a la Orden ICT/155/2020, de 7 de febrero, por la que se regula el control metrológico del Estado de determinados instrumentos de medida (BOE nº47 24/02/2020).

El presente Certificado tiene una validez de un año a contar desde la fecha de verificación del mismo, y acredita que el instrumento sometido a verificación ha superado satisfactoriamente todos los ensayos y exámenes administrativos establecidos en la Orden ICT/155/2020.Los ensayos y exámenes administrativos, han sido realizados por el Laboratorio de Calibración de Instrumentos Acústicos.

La presente verificación solo es válida si se mantienen las condiciones que dieron lugar a los ensayos de verificación; por ello, no se debe realizar ningún tipo de ajuste de servicio, que provocaría la anulación del presente certificado.

LACAINAC es un Organismo Autorizado de Verificación Metrológica para la realización de los controles metrológicos establecidos en la Orden citada, por la Dirección General de Industria, Energía y Minas de la Consejería de Economía, Empleo y Hacienda de la Comunidad de Madrid (Resolución de 11 de marzo de 2019), con número de identificación 16-OV-1002.

LACAINAC es un Organismo de Verificación Metrológica acreditado por ENAC con certificado nº 423/EI623.

CERTIFICADO DE VERIFICACIÓN

Instrumentos de medición de sonido audible y calibradores acústicos

FASE DE INSTRUMENTOS EN SERVICIO

LACAINAC

LABORATORIO DE CALIBRACIÓN DE INSTRUMENTOS ACÚSTICOS
UNIVERSIDAD POLITÉCNICA DE MADRID

CAMPUS SUR UPM. ETSI Topografía. Ctra. Valencia, km 7. 28031 – Madrid.
Tel.: (+34) 91 067 89 66 / 67
www.lacainac.es – lacainac@i2a2.upm.es

TIPO DE VERIFICACIÓN:	PERIÓDICA
INSTRUMENTO:	SONÓMETRO
MARCA:	SVANTEK MICRÓFONO: SVANTEK
MODELO:	SV 307 MICRÓFONO: ST30
NÚMERO DE SERIE:	81748, CANAL: N/A MICRÓFONO: 101544
EXPEDIDO A:	Acústica y Telecomunicaciones, S.L. C/ Del Transporte 12 - P.I. Benieto 46702 Gandía VALENCIA
FECHA VERIFICACIÓN:	30/11/2023
CÓDIGO CERTIFICADO:	23LAC26863F07
REGISTRO DE AJUSTE:	FC=0.46 dB (09/11/2020)
PRECINTOS:	SN: 95853 (interno) SN: 95854 (interno)

Firmado digitalmente por: RODOLFO FRAILE RODRIGUEZ
Fecha y hora: 01.12.2023 09:33:00

Director Técnico

Este Certificado se expide de acuerdo a la Orden ICT/155/2020, de 7 de febrero, por la que se regula el control metrológico del Estado de determinados instrumentos de medida (BOE nº47 24/02/2020).

El presente Certificado tiene una validez de un año a contar desde la fecha de verificación del mismo, y acredita que el instrumento sometido a verificación ha superado satisfactoriamente todos los ensayos y exámenes administrativos establecidos en la Orden ICT/155/2020. La verificación ha sido realizada por LACAINAC.

La presente verificación solo es válida si se mantienen las condiciones que dieron lugar a los ensayos de verificación, por ello, no se debe realizar ningún tipo de ajuste de servicio, que provocaría la anulación del presente certificado.

LACAINAC es un Organismo Autorizado de Verificación Metrológica para la realización de los controles metrológicos establecidos en la Orden citada, por la Dirección General de Industria, Energía y Minas de la Consejería de Economía, Empleo y Hacienda de la Comunidad de Madrid (Resolución de 11 de marzo de 2019), con número de identificación 16-OV-1002.

LACAINAC es un Organismo de Verificación Metrológica acreditado por ENAC con certificado nº 423/EI623.

ENAC
INSPECCIÓN ISO 17020 Nº423 / EI623

CERTIFICADO DE VERIFICACIÓN

Instrumentos de medición de sonido audible y calibradores acústicos

FASE DE INSTRUMENTOS EN SERVICIO

F²I²
LACAINAC
laboratorio de calibración

LACAINAC

LABORATORIO DE CALIBRACIÓN DE INSTRUMENTOS ACÚSTICOS
UNIVERSIDAD POLITÉCNICA DE MADRID

CAMPUS SUR UPM. ETSI Topografía. Ctra. Valencia, km 7. 28031 – Madrid
Tel.: (+34) 91 067 89 66 / 67
www.lacainac.es – lacainac@i2a2.upm.es

TIPO DE VERIFICACIÓN:	PERIÓDICA
INSTRUMENTO:	SONÓMETRO
MARCA:	Brüel & Kjaer MICRÓFONO: Brüel & Kjaer PREAMPLIFICADOR: Brüel & Kjaer
MODELO:	2236 MICRÓFONO: 4188 PREAMPLIFICADOR: ZC 0027
NÚMERO DE SERIE:	2229380, CANAL: N/A MICRÓFONO: 2200221 PREAMPLIFICADOR: No especificado
EXPEDIDO A:	Acústica y Telecomunicaciones, S.L. C/ Del Transporte 12 - P.I. Benieto 46702 Gandía VALENCIA
FECHA VERIFICACIÓN:	Del 18/09/2023 al 19/09/2023
CÓDIGO CERTIFICADO:	23LAC26458F01
REGISTRO DE AJUSTE:	Factor: 1.3 dB
PRECINTOS:	16-I-0220160 (lateral) 16-I-0220161 (interno)

Firmado digitalmente por: RODOLFO FRAILE RODRIGUEZ
Fecha y hora: 19.09.2023 10:56:20

Director Técnico

Este Certificado se expide de acuerdo a la Orden ICT/155/2020, de 7 de febrero, por la que se regula el control metrológico del Estado de determinados instrumentos de medida (BOE nº47 24/02/2020).

El presente Certificado tiene una validez de un año a contar desde la fecha de verificación del mismo, y acredita que el instrumento sometido a verificación ha superado satisfactoriamente todos los ensayos y exámenes administrativos establecidos en la Orden ICT/155/2020. La verificación ha sido realizada por LACAINAC.

La presente verificación solo es válida si se mantienen las condiciones que dieron lugar a los ensayos de verificación, por ello, no se debe realizar ningún tipo de ajuste de servicio, que provocaría la anulación del presente certificado.

LACAINAC es un Organismo Autorizado de Verificación Metrológica para la realización de los controles metrológicos establecidos en la Orden citada, por la Dirección General de Industria, Energía y Minas de la Consejería de Economía, Empleo y Hacienda de la Comunidad de Madrid (Resolución de 11 de marzo de 2019), con número de identificación 16-OV-1002.

LACAINAC es un Organismo de Verificación Metrológica acreditado por ENAC con certificado nº 423/EI623.

ENAC
INSPECCIÓN ISO 17020 Nº423 / EI623

CERTIFICADO DE VERIFICACIÓN

Instrumentos de medición de sonido audible y calibradores acústicos

FASE DE INSTRUMENTOS EN SERVICIO

LACAINAC

LABORATORIO DE CALIBRACIÓN DE INSTRUMENTOS ACÚSTICOS
UNIVERSIDAD POLITÉCNICA DE MADRID

CAMPUS SUR UPM. ETSI Topografía. Ctra. Valencia, km 7. 28031 – Madrid.
Tel.: (+34) 91 067 89 66 / 67
www.lacainac.es – lacainac@i2a2.upm.es

TIPO DE VERIFICACIÓN:	PERIÓDICA
INSTRUMENTO:	SONÓMETRO
MARCA:	CESVA MICRÓFONO: CESVA PREAMPLIFICADOR: CESVA
MODELO:	SC-20e MICRÓFONO: C-130 PREAMPLIFICADOR: PA13
NÚMERO DE SERIE:	T225847, CANAL: N/A MICRÓFONO: 9289 PREAMPLIFICADOR: 1859
EXPEDIDO A:	Acústica y Telecomunicaciones, S.L. C/ Del Transporte 12 - P.I. Benieto 46702 Gandía VALENCIA
FECHA VERIFICACIÓN:	14/11/2023
CÓDIGO CERTIFICADO:	23LAC26743F05
REGISTRO DE AJUSTE:	No disponible
PRECINTOS:	16-I-0220890 (lateral) 16-I-0220891 (lateral) 16-I-0220892 (potenciómetro)

Firmado digitalmente por: RODOLFO FRAILE RODRIGUEZ
Fecha y hora: 15.11.2023 10:15:37

Director Técnico

Este Certificado se expide de acuerdo a la Orden ICT/155/2020, de 7 de febrero, por la que se regula el control metrológico del Estado de determinados instrumentos de medida (BOE nº47 24/02/2020).

El presente Certificado tiene una validez de un año a contar desde la fecha de verificación del mismo, y acredita que el instrumento sometido a verificación ha superado satisfactoriamente todos los ensayos y exámenes administrativos establecidos en la Orden ICT/155/2020. La verificación ha sido realizada por LACAINAC.

La presente verificación solo es válida si se mantienen las condiciones que dieron lugar a los ensayos de verificación, por ello, no se debe realizar ningún tipo de ajuste de servicio, que provocaría la anulación del presente certificado.

LACAINAC es un Organismo Autorizado de Verificación Metrológica para la realización de los controles metrológicos establecidos en la Orden citada, por la Dirección General de Industria, Energía y Minas de la Consejería de Economía, Empleo y Hacienda de la Comunidad de Madrid (Resolución de 11 de marzo de 2019), con número de identificación 16-OV-1002.

LACAINAC es un Organismo de Verificación Metrológica acreditado por ENAC con certificado nº 423/EI623.

ENAC
INSPECCIÓN ISO 17020 Nº423 / EI623

CERTIFICADO DE VERIFICACIÓN

Instrumentos de medición de sonido audible y calibradores acústicos

FASE DE INSTRUMENTOS EN SERVICIO

LACAINAC

LABORATORIO DE CALIBRACIÓN DE INSTRUMENTOS ACÚSTICOS
UNIVERSIDAD POLITÉCNICA DE MADRID

CAMPUS SUR UPM. ETSI Topografía. Ctra. Valencia, km 7. 28031 – Madrid.
Tel.: (+34) 91 067 89 66 / 67
www.lacainac.es – lacainac@i2a2.upm.es

TIPO DE VERIFICACIÓN:	PERIÓDICA
INSTRUMENTO:	SONÓMETRO
MARCA:	CESVA MICRÓFONO: CESVA PREAMPLIFICADOR: CESVA
MODELO:	SC-20e MICRÓFONO: C-130 PREAMPLIFICADOR: PA13
NÚMERO DE SERIE:	T225851, CANAL: N/A MICRÓFONO: 9370 PREAMPLIFICADOR: 1867
EXPEDIDO A:	Acústica y Telecomunicaciones, S.L. C/ Del Transporte 12 - P.I. Benieto 46702 Gandía VALENCIA
FECHA VERIFICACIÓN:	14/11/2023
CÓDIGO CERTIFICADO:	23LAC26743F07
REGISTRO DE AJUSTE:	No disponible
PRECINTOS:	16-I-0220508 (lateral) 16-I-0220509 (lateral) 16-I-0222459 (potenciómetro)

Firmado digitalmente por: RODOLFO FRAILE RODRIGUEZ
Fecha y hora: 15.11.2023 10:15:37

Director Técnico

Este Certificado se expide de acuerdo a la Orden ICT/155/2020, de 7 de febrero, por la que se regula el control metrológico del Estado de determinados instrumentos de medida (BOE nº47 24/02/2020).

El presente Certificado tiene una validez de un año a contar desde la fecha de verificación del mismo, y acredita que el instrumento sometido a verificación ha superado satisfactoriamente todos los ensayos y exámenes administrativos establecidos en la Orden ICT/155/2020. La verificación ha sido realizada por LACAINAC.

La presente verificación solo es válida si se mantienen las condiciones que dieron lugar a los ensayos de verificación, por ello, no se debe realizar ningún tipo de ajuste de servicio, que provocaría la anulación del presente certificado.

LACAINAC es un Organismo Autorizado de Verificación Metrológica para la realización de los controles metrológicos establecidos en la Orden citada, por la Dirección General de Industria, Energía y Minas de la Consejería de Economía, Empleo y Hacienda de la Comunidad de Madrid (Resolución de 11 de marzo de 2019), con número de identificación 16-OV-1002.

LACAINAC es un Organismo de Verificación Metrológica acreditado por ENAC con certificado nº 423/EI623.

ENAC
INSPECCIÓN ISO 17020 Nº423 / EI623

CERTIFICADO DE VERIFICACIÓN

Instrumentos de medición de sonido audible y calibradores acústicos

FASE DE INSTRUMENTOS EN SERVICIO

LACAINAC

LABORATORIO DE CALIBRACIÓN DE INSTRUMENTOS ACÚSTICOS
UNIVERSIDAD POLITÉCNICA DE MADRID

CAMPUS SUR UPM. ETSI Topografía. Ctra. Valencia, km 7. 28031 – Madrid.
Tel.: (+34) 91 067 89 66 / 67
www.lacainac.es – lacainac@i2a2.upm.es

TIPO DE VERIFICACIÓN:	PERIÓDICA
INSTRUMENTO:	SONÓMETRO
MARCA:	RION MICRÓFONO: RION PREAMPLIFICADOR: RION
MODELO:	NL-31 MICROFONO: UC-53A PREAMPLIFICADOR: NH-21
NÚMERO DE SERIE:	00593645, CANAL: N/A MICROFONO: 100394 PREAMPLIFICADOR: 03830
EXPEDIDO A:	Acústica y Telecomunicaciones, S.L. C/ Del Transporte 12 - P.I. Benieto 46702 Gandía VALENCIA
FECHA VERIFICACIÓN:	31/01/2024
CÓDIGO CERTIFICADO:	24LAC27154F05
REGISTRO DE AJUSTE:	No disponible
PRECINTOS:	16-I-0222357 (interno) 16-I-0222358 (botón "CAL")

Firmado digitalmente por: RODOLFO FRAILE RODRIGUEZ
Fecha y hora: 31.01.2024 15:31:26

Director Técnico

Este Certificado se expide de acuerdo a la Orden ICT/155/2020, de 7 de febrero, por la que se regula el control metrológico del Estado de determinados instrumentos de medida (BOE nº47 24/02/2020).

El presente Certificado tiene una validez de un año a contar desde la fecha de verificación del mismo, y acredita que el instrumento sometido a verificación ha superado satisfactoriamente todos los ensayos y exámenes administrativos establecidos en la Orden ICT/155/2020. La verificación ha sido realizada por LACAINAC.

La presente verificación solo es válida si se mantienen las condiciones que dieron lugar a los ensayos de verificación, por ello, no se debe realizar ningún tipo de ajuste de servicio, que provocaría la anulación del presente certificado.

LACAINAC es un Organismo Autorizado de Verificación Metrológica para la realización de los controles metrológicos establecidos en la Orden citada, por la Dirección General de Industria, Energía y Minas de la Consejería de Economía, Empleo y Hacienda de la Comunidad de Madrid (Resolución de 11 de marzo de 2019), con número de identificación 16-OV-1002.

LACAINAC es un Organismo de Verificación Metrológica acreditado por ENAC con certificado nº 423/EI623.

ENAC
INSPECCIÓN ISO 17020 Nº423 / EI623

CERTIFICADO DE VERIFICACIÓN

Instrumentos de medición de sonido audible y calibradores acústicos

FASE DE INSTRUMENTOS EN SERVICIO

LACAINAC

LABORATORIO DE CALIBRACIÓN DE INSTRUMENTOS ACÚSTICOS
UNIVERSIDAD POLITÉCNICA DE MADRID

CAMPUS SUR UPM. ETSI Topografía. Ctra. Valencia, km 7. 28031 – Madrid.
Tel.: (+34) 91 067 89 66 / 67
www.lacainac.es – lacainac@i2a2.upm.es

TIPO DE VERIFICACIÓN:	PERIÓDICA
INSTRUMENTO:	SONÓMETRO
MARCA:	RION MICRÓFONO: RION PREAMPLIFICADOR: RION
MODELO:	NL-31 MICROFONO: UC-53A PREAMPLIFICADOR: NH-21
NÚMERO DE SERIE:	00593649, CANAL: N/A MICROFONO: 316177 PREAMPLIFICADOR: 30411
EXPEDIDO A:	Acústica y Telecomunicaciones, S.L. C/ Del Transporte 12 - P.I. Benieto 46702 Gandía VALENCIA
FECHA VERIFICACIÓN:	31/01/2024
CÓDIGO CERTIFICADO:	24LAC27154F01
REGISTRO DE AJUSTE:	No disponible
PRECINTOS:	16-I-0221248 (interno) 16-I-0223641 (botón "CAL")

Firmado digitalmente por: RODOLFO FRAILE RODRIGUEZ
Fecha y hora: 31.01.2024 15:31:26

Director Técnico

Este Certificado se expide de acuerdo a la Orden ICT/155/2020, de 7 de febrero, por la que se regula el control metrológico del Estado de determinados instrumentos de medida (BOE nº47 24/02/2020).

El presente Certificado tiene una validez de un año a contar desde la fecha de verificación del mismo, y acredita que el instrumento sometido a verificación ha superado satisfactoriamente todos los ensayos y exámenes administrativos establecidos en la Orden ICT/155/2020. La verificación ha sido realizada por LACAINAC.

La presente verificación solo es válida si se mantienen las condiciones que dieron lugar a los ensayos de verificación, por ello, no se debe realizar ningún tipo de ajuste de servicio, que provocaría la anulación del presente certificado.

LACAINAC es un Organismo Autorizado de Verificación Metrológica para la realización de los controles metrológicos establecidos en la Orden citada, por la Dirección General de Industria, Energía y Minas de la Consejería de Economía, Empleo y Hacienda de la Comunidad de Madrid (Resolución de 11 de marzo de 2019), con número de identificación 16-OV-1002.

LACAINAC es un Organismo de Verificación Metrológica acreditado por ENAC con certificado nº 423/EI623.

ENAC INSPECCIÓN ISO 17020 Nº423 / EI623

CERTIFICADO DE VERIFICACIÓN

Instrumentos de medición de sonido audible y calibradores acústicos

FASE DE INSTRUMENTOS EN SERVICIO

LACAINAC

LABORATORIO DE CALIBRACIÓN DE INSTRUMENTOS ACÚSTICOS
UNIVERSIDAD POLITÉCNICA DE MADRID

CAMPUS SUR UPM. ETSI Topografía. Ctra. Valencia, km 7. 28031 – Madrid.
Tel.: (+34) 91 067 89 66 / 67
www.lacainac.es – lacainac@i2a2.upm.es

TIPO DE VERIFICACIÓN:	PERIÓDICA
INSTRUMENTO:	SONÓMETRO
MARCA:	RION MICRÓFONO: RION PREAMPLIFICADOR: RION
MODELO:	NL-31 MICROFONO: UC-53A PREAMPLIFICADOR: NH-21
NÚMERO DE SERIE:	00593650, CANAL: N/A MICROFONO: 316176 PREAMPLIFICADOR: 30409
EXPEDIDO A:	Acústica y Telecomunicaciones, S.L. C/ Del Transporte 12 - P.I. Benieto 46702 Gandía VALENCIA
FECHA VERIFICACIÓN:	31/01/2024
CÓDIGO CERTIFICADO:	24LAC27154F03
REGISTRO DE AJUSTE:	No disponible
PRECINTOS:	16-I-0217604 (interno) 16-I-0223719 (botón "CAL")

Firmado digitalmente por: RODOLFO FRAILE RODRIGUEZ
Fecha y hora: 31.01.2024 13:10:16

Director Técnico

Este Certificado se expide de acuerdo a la Orden ICT/155/2020, de 7 de febrero, por la que se regula el control metrológico del Estado de determinados instrumentos de medida (BOE nº47 24/02/2020).

El presente Certificado tiene una validez de un año a contar desde la fecha de verificación del mismo, y acredita que el instrumento sometido a verificación ha superado satisfactoriamente todos los ensayos y exámenes administrativos establecidos en la Orden ICT/155/2020. La verificación ha sido realizada por LACAINAC.

La presente verificación solo es válida si se mantienen las condiciones que dieron lugar a los ensayos de verificación, por ello, no se debe realizar ningún tipo de ajuste de servicio, que provocaría la anulación del presente certificado.

LACAINAC es un Organismo Autorizado de Verificación Metrológica para la realización de los controles metrológicos establecidos en la Orden citada, por la Dirección General de Industria, Energía y Minas de la Consejería de Economía, Empleo y Hacienda de la Comunidad de Madrid (Resolución de 11 de marzo de 2019), con número de identificación 16-OV-1002.

LACAINAC es un Organismo de Verificación Metrológica acreditado por ENAC con certificado nº 423/EI623.

ENAC
INSPECCIÓN ISO 17020 Nº423 / EI623

CERTIFICADO DE VERIFICACIÓN

Instrumentos de medición de sonido audible y calibradores acústicos

FASE DE INSTRUMENTOS EN SERVICIO

LACAINAC

LABORATORIO DE CALIBRACIÓN DE INSTRUMENTOS ACÚSTICOS

UNIVERSIDAD POLITÉCNICA DE MADRID

CAMPUS SUR UPM. ETSI Topografía. Ctra. Valencia, km 7. 28031 – Madrid.
Tel.: (+34) 91 067 89 66 / 67
www.lacainac.es – lacainac@i2a2.upm.es

TIPO DE VERIFICACIÓN:	PERIÓDICA
INSTRUMENTO:	CALIBRADOR ACÚSTICO
MARCA:	RION
MODELO:	NC-74
NÚMERO DE SERIE:	34851856
EXPEDIDO A:	Acústica y Telecomunicaciones, S.L. C/ Del Transporte 12 - P.I. Benieto 46702 Gandía VALENCIA
FECHA VERIFICACIÓN:	11/10/2023
PRECINTOS:	16-I-0215166 (interno)
CÓDIGO CERTIFICADO:	23LAC26547F01

Firmado digitalmente por: RODOLFO FRAILE RODRIGUEZ
Fecha y hora: 11.10.2023 12:37:49

Director Técnico

Este Certificado se expide de acuerdo a la Orden ICT/155/2020, de 7 de febrero, por la que se regula el control metrológico del Estado de determinados instrumentos de medida (BOE nº47 24/02/2020).

El presente Certificado tiene una validez de un año a contar desde la fecha de verificación del mismo, y acredita que el instrumento sometido a verificación ha superado satisfactoriamente todos los ensayos y exámenes administrativos establecidos en la Orden ICT/155/2020.

La verificación ha sido realizada por LACAINAC.

LACAINAC es un Organismo Autorizado de Verificación Metrológica para la realización de los controles metrológicos establecidos en la Orden citada, por la Dirección General de Industria, Energía y Minas de la Consejería de Economía, Empleo y Hacienda de la Comunidad de Madrid (Resolución de 11 de marzo de 2019), con número de identificación 16-OV-1002.

LACAINAC es un Organismo de Verificación Metrológica acreditado por ENAC con certificado nº 423/EI623.

ENAC
INSPECCIÓN
ISO 17020
Nº423 / EI623

CERTIFICADO DE CALIBRACIÓN
Certificate of Calibration

Número 73339
Number

Página 1 **de** 3 **páginas**
Page of pages

INSTRUMENTOS WIKA, S.A. (Unipersonal) (WIKA) (CAT)
Basters, 17
Polígono Industrial Riera de Caldes
08184 Palau-Solità i Plegamans (Barcelona)
Tel. 93 863 91 61 — Fax 93 864 85 42
lab-cat@wika.com — www.wika.com

CAT Del Grupo WIKA

Objeto Item	ANEMOMETRO
Fabricante Manufacturer	VION
Marca/Modelo Trademark/Type	SKYMASTER
Identificación Identification	9200365
Solicitante Applicant	ACÚSTICA Y TELECOMUNICACIONES, S.L. P.I. BENIETO - C/ DEL TRANSPORT, 12 46702 GANDÍA VALENCIA
Fecha/s de Calibración Date/s of Calibration	09/01/2024 al 16/01/2024

Persona/s que autoriza/n
Person/s authorizing

PRATS DE MIGUEL MARTA - 46402350B

PRATS DE MIGUEL MARTA - 46402350B
Jefe de Laboratorio
Palau-solità i Plegamans
2024.01.25 09:43:41

Fecha de emisión
Date of issue 16/01/2024

CODIGO INTERNO: C-30309 / A-32691

ilac-MRA

ENAC
CALIBRACIÓN
ISO 17025
Nº62 / LC10.039

INSTRUMENTOS WIKA, S.A. (Unipersonal) (WIKA) (CAT) es un laboratorio de calibración acreditado por ENAC con acreditación número 62/LC10.039, en las magnitudes de Caudal, Electricidad CC y Baja Frecuencia, Masa, Presión y Vacío, Temperatura y Humedad y Velocidad de Aire.

INSTRUMENTOS WIKA, S.A. (Unipersonal) (WIKA) (CAT) is a calibration laboratory accredited by ENAC with accreditation number 62/LC10.039, in the magnitudes of Flow, DC and Low Frequency Electricity, Mass, Pressure and Vacuum, Temperature and Humidity and Air Speed.

Este certificado se expide de acuerdo con las condiciones de la acreditación concedida por ENAC que ha comprobado las capacidades de medida del laboratorio y su trazabilidad a patrones nacionales o internacionales.
ENAC es firmante del Acuerdo de Reconocimiento Mutuo (MLA) de calibración de European Cooperation for Accreditation (EA) y de International Laboratory Accreditation Cooperation (ILAC).

This certificate is issued in accordance with the conditions of accreditation granted by ENAC which has assessed the measurements capability of the laboratory and its traceability to national or international standards.
ENAC is one of the signatories of the Multilateral Agreement of the European Cooperation for Accreditation (EA) and the International Laboratories Accreditation Cooperation (ILAC).

CERTIFICADO DE CALIBRACIÓN
Certificate of Calibration

Número 73077
Number

Página 1 **de** 4 **páginas**
Page of pages

INSTRUMENTOS WIKA, S.A. (Unipersonal) (WIKA) (CAT)
Basters, 17
Polígono Industrial Riera de Caldes
08184 Palau-Solità i Plegamans (Barcelona)
Tel. 93 863 91 61 — Fax 93 864 85 42
lab-cat@wika.com — www.wika.com

CAT Del Grupo WIKA

WIKA

Objeto Item	BAROMETRO
Fabricante Manufacturer	VION
Marca/Modelo Trademark/Type	SKYMASTER
Identificación Identification	9200365
Solicitante Applicant	ACÚSTICA Y TELECOMUNICACIONES, S.L. P.I. BENIETO - C/ DEL TRANSPORT, 12 46702 GANDÍA VALENCIA
Fecha/s de Calibración Date/s of Calibration	08/01/2024

Persona/s que autoriza/n
Person/s authorizing

PRATS DE MIGUEL MARTA - 46402350B

PRATS DE MIGUEL MARTA - 46402350B
Jefe de Laboratorio
Palau-solità i Plegamans
2024.01.25 09:41:11

Fecha de emisión Date of issue 08/01/2024

CODIGO INTERNO: C-11898 / A-32691

ilac-MRA

ENAC
CALIBRACIÓN
ISO 17025
Nº62 / LC10.039

INSTRUMENTOS WIKA, S.A. (Unipersonal) (WIKA) (CAT) es un laboratorio de calibración acreditado por ENAC con acreditación número 62/LC10.039, en las magnitudes de Caudal, Electricidad CC y Baja Frecuencia, Masa, Presión y Vacío, Temperatura y Humedad y Velocidad de Aire.

INSTRUMENTOS WIKA, S.A. (Unipersonal) (WIKA) (CAT) is a calibration laboratory accredited by ENAC with accreditation number 62/LC10.039, in the magnitudes of Flow, DC and Low Frequency Electricity, Mass, Pressure and Vacuum, Temperature and Humidity and Air Speed.

Este certificado se expide de acuerdo con las condiciones de la acreditación concedida por ENAC que ha comprobado las capacidades de medida del laboratorio y su trazabilidad a patrones nacionales o internacionales.
ENAC es firmante del Acuerdo de Reconocimiento Mutuo (MLA) de calibración de European Cooperation for Accreditation (EA) y de International Laboratory Accreditation Cooperation (ILAC).

This certificate is issued in accordance with the conditions of accreditation granted by ENAC which has assessed the measurements capability of the laboratory and its traceability to national or international standards.
ENAC is one of the signatories of the Multilateral Agreement of the European Cooperation for Accreditation (EA) and the International Laboratories Accreditation Cooperation (ILAC).

CERTIFICADO DE CALIBRACIÓN
Certificate of Calibration

Número 73447
Number

Página 1 **de** 4 **páginas**
Page of pages

INSTRUMENTOS WIKA, S.A. (Unipersonal) (WIKA) (CAT)
Basters, 17
Polígono Industrial Riera de Caldes
08184 Palau-Solità i Plegamans (Barcelona)
Tel. 93 863 91 61 — Fax 93 864 85 42
lab-cat@wika.com — www.wika.com

CAT Del Grupo WIKA

WIKA

Objeto Item	TERMOHIGROMETRO
Fabricante Manufacturer	VION
Marca/Modelo Trademark/Type	SKYMASTER
Identificación Identification	9200365
Solicitante Applicant	ACÚSTICA Y TELECOMUNICACIONES, S.L. P.I. BENIETO - C/ DEL TRANSPORT, 12 46702 GANDÍA VALENCIA
Fecha/s de Calibración Date/s of Calibration	18/01/2024 al 22/01/2024

Persona/s que autoriza/n
Person/s authorizing

PRATS DE MIGUEL MARTA - 46402350B

PRATS DE MIGUEL MARTA - 46402350B
Jefe de Laboratorio
Palau-solità i Plegamans
2024.01.25 09:43:03

Fecha de emisión
Date of issue 23/01/2024

CODIGO INTERNO: C-30308 / A-32691

ilac-MRA

ENAC
CALIBRACIÓN
ISO 17025
Nº62 / LC10.039

INSTRUMENTOS WIKA, S.A. (Unipersonal) (WIKA) (CAT) es un laboratorio de calibración acreditado por ENAC con acreditación número 62/LC10.039, en las magnitudes de Caudal, Electricidad CC y Baja Frecuencia, Masa, Presión y Vacío, Temperatura y Humedad y Velocidad de Aire.

INSTRUMENTOS WIKA, S.A. (Unipersonal) (WIKA) (CAT) is a calibration laboratory accredited by ENAC with accreditation number 62/LC10.039, in the magnitudes of Flow, DC and Low Frequency Electricity, Mass, Pressure and Vacuum, Temperature and Humidity and Air Speed.

Este certificado se expide de acuerdo con las condiciones de la acreditación concedida por ENAC que ha comprobado las capacidades de medida del laboratorio y su trazabilidad a patrones nacionales o internacionales.
ENAC es firmante del Acuerdo de Reconocimiento Mutuo (MLA) de calibración de European Cooperation for Accreditation (EA) y de International Laboratory Accreditation Cooperation (ILAC).

This certificate is issued in accordance with the conditions of accreditation granted by ENAC which has assessed the measurements capability of the laboratory and its traceability to national or international standards.
ENAC is one of the signatories of the Multilateral Agreement of the European Cooperation for Accreditation (EA) and the International Laboratories Accreditation Cooperation (ILAC).

4.- Resultados medidas puntuales. Periodo diurno (7-19h)

Punto	Tipo	Pondera.	Unidad	Leq	Lmax	Lmin	SEL
MP01	Fast	A	dB	56,8	73,0	43,4	84,6

Datum	Huso	X	Y	Medida	Fecha	Inicio	Fin	Duración
ETRS89	30S	330331	4189003,2	#57	24/05/2024	18:49	18:59	0:10

Condiciones Atmosféricas			
Temperatura	Humedad	P. Atm.	Viento
32,9ºC	27%	1002hPA	1,08 m/s O

Ubicación
Calle Osio - Encinarejo de Córdoba





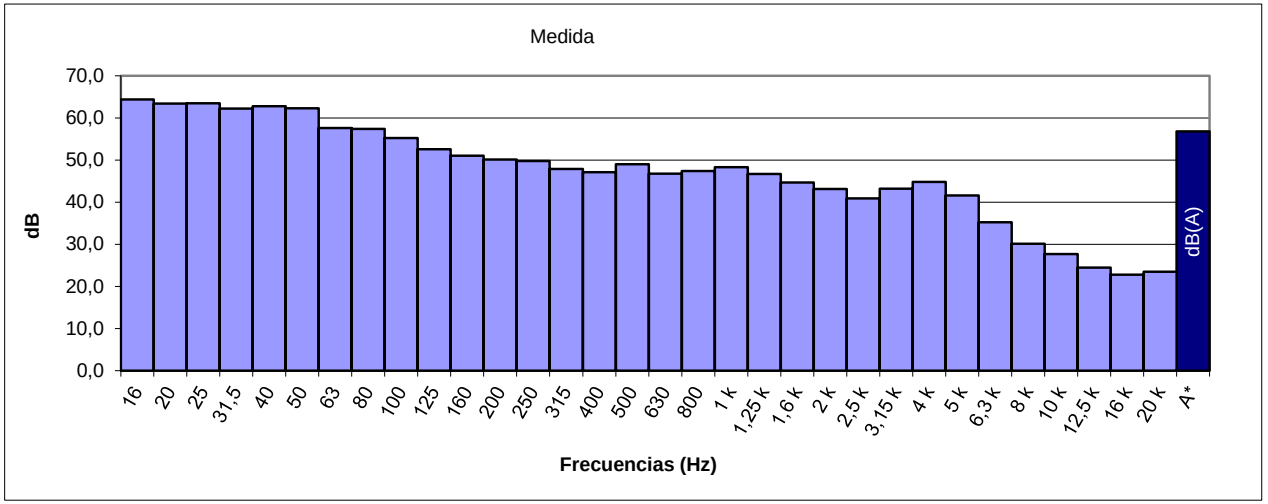

ESPECTRO FRECUENCIA EN TERCIO OCTAVAS

Hz	16	20	25	31.5	40	50	63	80	100	125	160	200	250	315	400	500
dB	64,4	63,4	63,5	62,2	62,8	62,3	57,6	57,4	55,2	52,6	51,0	50,1	49,8	47,9	47,1	49,0
Hz	630	800	1 k	1.25 k	1.6 k	2 k	2.5 k	3.15 k	4 k	5 k	6.3 k	8 k	10 k	12.5 k	16 k	20 k
dB	46,8	47,4	48,3	46,7	44,7	43,1	40,9	43,2	44,8	41,6	35,2	30,1	27,7	24,5	22,8	23,5

Punto	Tipo	Pondera.	Unidad	Leq	Lmax	Lmin	SEL
MP02	Fast	A	dB	57,0	65,3	50,1	78,6

Datum	Huso	X	Y	Medida	Fecha	Inicio	Fin	Duración
ETRS89	30S	331758	4190790,3	#55	24/05/2024	18:45	18:48	0:02

Condiciones Atmosféricas			
Temperatura	Humedad	P. Atm.	Viento
32,9ºC	27%	1002hPA	1,08 m/s O

Ubicación
Consultorio local - Villarrubia





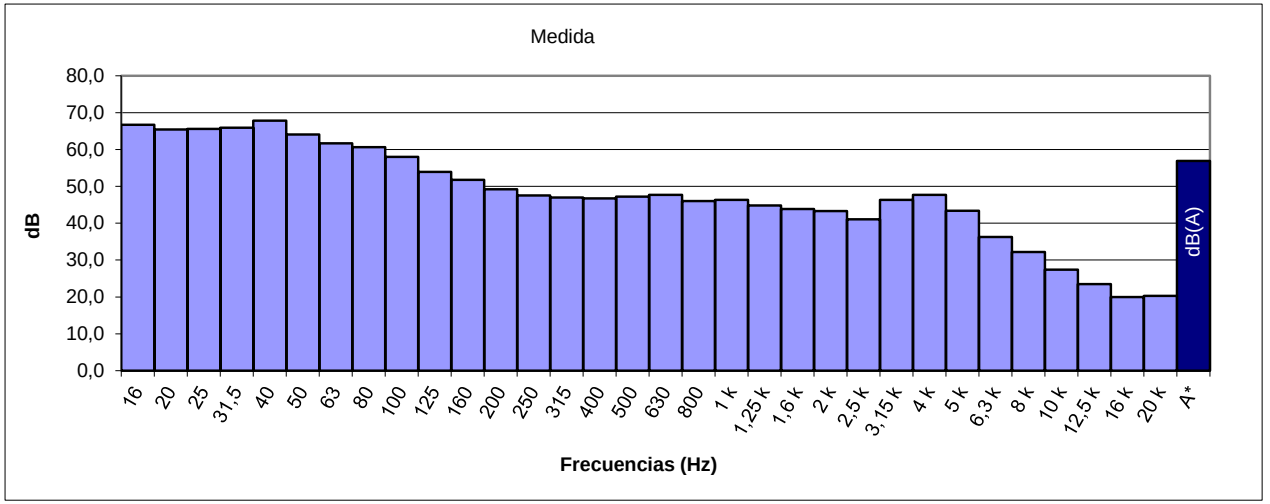

ESPECTRO FRECUENCIA EN TERCIO OCTAVAS

Hz	16	20	25	31.5	40	50	63	80	100	125	160	200	250	315	400	500
dB	66,7	65,4	65,6	65,9	67,8	64,1	61,7	60,6	58,0	53,9	51,8	49,2	47,5	47,0	46,7	47,2
Hz	630	800	1 k	1.25 k	1.6 k	2 k	2.5 k	3.15 k	4 k	5 k	6.3 k	8 k	10 k	12.5 k	16 k	20 k
dB	47,7	46,0	46,3	44,8	43,9	43,3	41,1	46,3	47,7	43,4	36,3	32,2	27,4	23,5	20,0	20,3

Punto	Tipo	Pondera.	Unidad	Leq	Lmax	Lmin	SEL
MP03	Fast	A	dB	52,7	66,7	36,8	80,5

Datum	Huso	X	Y	Medida	Fecha	Inicio	Fin	Duración
ETRS89	30S	333179,8	4199366,5	#22	23/05/2024	16:33	16:43	0:10

Condiciones Atmosféricas			
Temperatura	Humedad	P. Atm.	Viento
30,9ºC	27%	1003hPA	0,93 m/s O

Ubicación
Carretera CO-3402 - Santa María de Trasierra





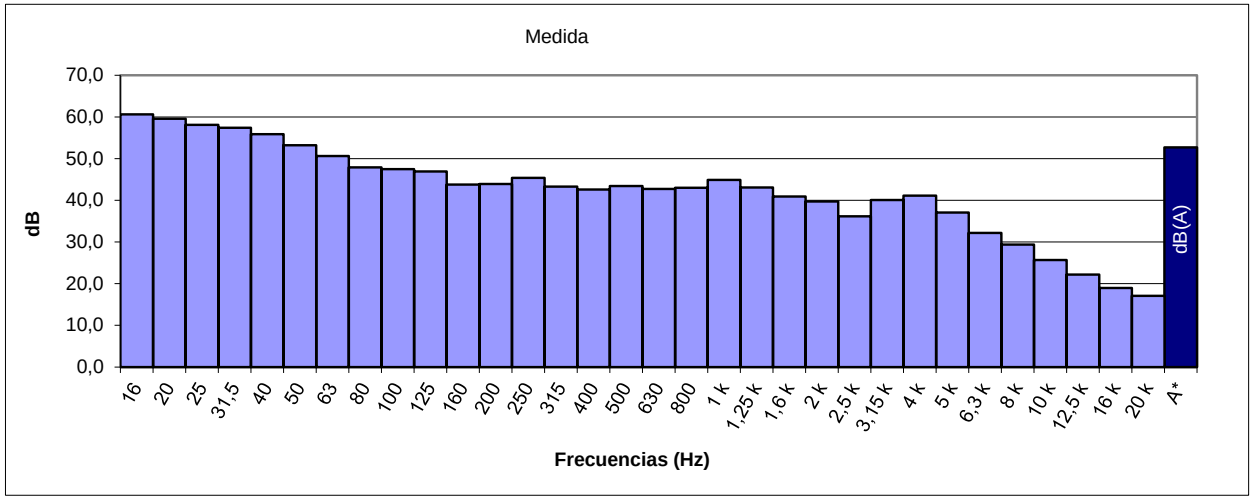

ESPECTRO FRECUENCIA EN TERCIO OCTAVAS

Hz	16	20	25	31.5	40	50	63	80	100	125	160	200	250	315	400	500
dB	60,6	59,6	58,1	57,4	55,9	53,2	50,6	47,9	47,5	46,9	43,8	43,9	45,4	43,3	42,6	43,4
Hz	630	800	1 k	1.25 k	1.6 k	2 k	2.5 k	3.15 k	4 k	5 k	6.3 k	8 k	10 k	12.5 k	16 k	20 k
dB	42,7	43,0	44,9	43,1	40,9	39,7	36,2	40,1	41,1	37,1	32,2	29,4	25,7	22,2	19,0	17,1

Punto	Tipo	Pondera.	Unidad	Leq	Lmax	Lmin	SEL
MP04	Fast	A	dB	49,4	72,9	35,1	77,2

Datum	Huso	X	Y	Medida	Fecha	Inicio	Fin	Duración
ETRS89	30S	334319	4191397,5	#168	28/05/2024	16:02	16:12	0:10

Condiciones Atmosféricas			
Temperatura	Humedad	P. Atm.	Viento
34,4ºC	32%	1005hPA	0,66 m/s O

Ubicación
Calle Barquera - La Barquera





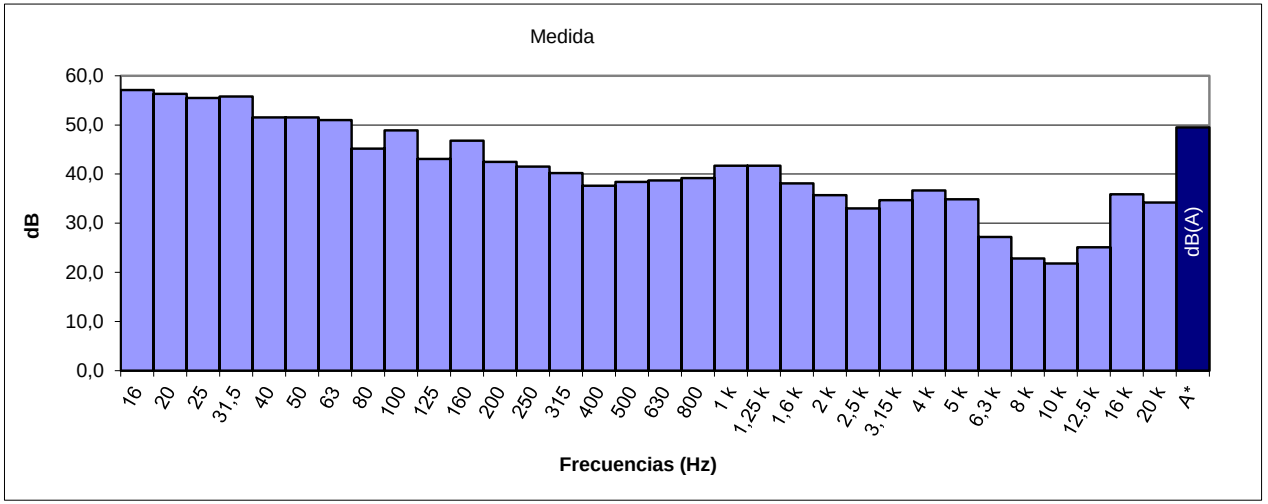

ESPECTRO FRECUENCIA EN TERCIO OCTAVAS

Hz	16	20	25	31.5	40	50	63	80	100	125	160	200	250	315	400	500
dB	57,1	56,3	55,5	55,8	51,5	51,5	51,0	45,2	48,9	43,1	46,8	42,5	41,5	40,2	37,6	38,4
Hz	630	800	1 k	1.25 k	1.6 k	2 k	2.5 k	3.15 k	4 k	5 k	6.3 k	8 k	10 k	12.5 k	16 k	20 k
dB	38,7	39,2	41,7	41,7	38,1	35,7	33,0	34,7	36,7	34,9	27,2	22,8	21,8	25,1	35,9	34,2

Punto	Tipo	Pondera.	Unidad	Leq	Lmax	Lmin	SEL
MP05	Fast	A	dB	64,2	76,5	48,0	91,6

Datum	Huso	X	Y	Medida	Fecha	Inicio	Fin	Duración
ETRS89	30S	334320,1	4189619,5	#167	28/05/2024	15:42	15:51	0:09

Condiciones Atmosféricas			
Temperatura	Humedad	P. Atm.	Viento
33,6ºC	34%	1005hPA	0,72 m/s O

Ubicación
Paseo del Río - Bda de Majaneque





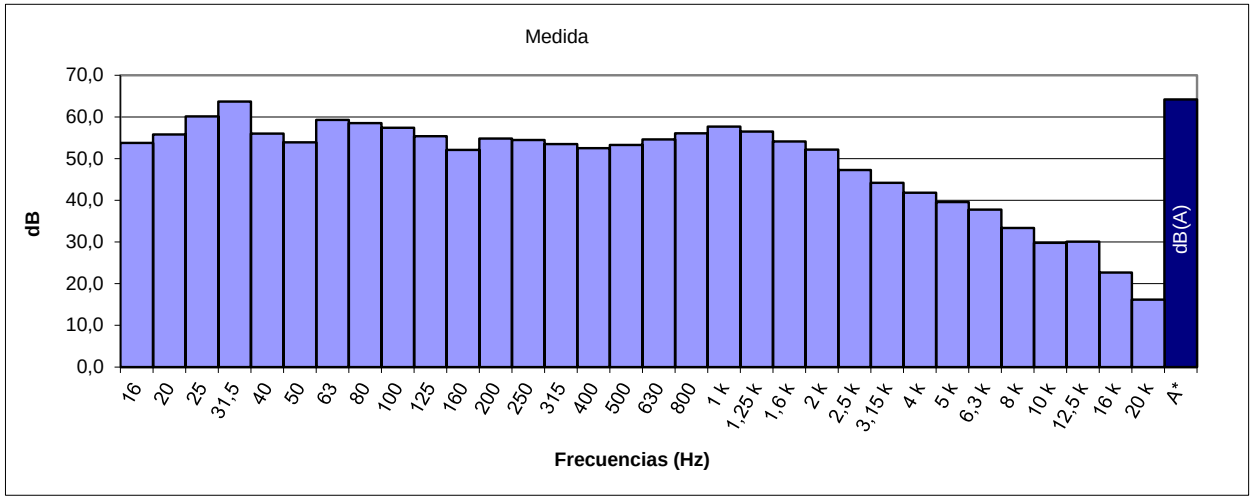

ESPECTRO FRECUENCIA EN TERCIO OCTAVAS

Hz	16	20	25	31.5	40	50	63	80	100	125	160	200	250	315	400	500
dB	53,8	55,8	60,1	63,7	56,0	53,9	59,3	58,5	57,4	55,4	52,1	54,8	54,5	53,5	52,5	53,3
Hz	630	800	1 k	1.25 k	1.6 k	2 k	2.5 k	3.15 k	4 k	5 k	6.3 k	8 k	10 k	12.5 k	16 k	20 k
dB	54,6	56,1	57,7	56,5	54,1	52,2	47,3	44,2	41,8	39,6	37,8	33,4	29,8	30,1	22,7	16,2

Punto	Tipo	Pondera.	Unidad	Leq	Lmax	Lmin	SEL
MP06	Fast	A	dB	62,1	79,3	51,4	89,9

Datum	Huso	X	Y	Medida	Fecha	Inicio	Fin	Duración
ETRS89	30S	336676	4190159,3	#162	28/05/2024	14:21	14:31	0:10

Condiciones Atmosféricas			
Temperatura	Humedad	P. Atm.	Viento
31,4ºC	37%	1006hPA	0,54 m/s O

Ubicación
Carretera Tramo de Unión - Fontanar de Quintos





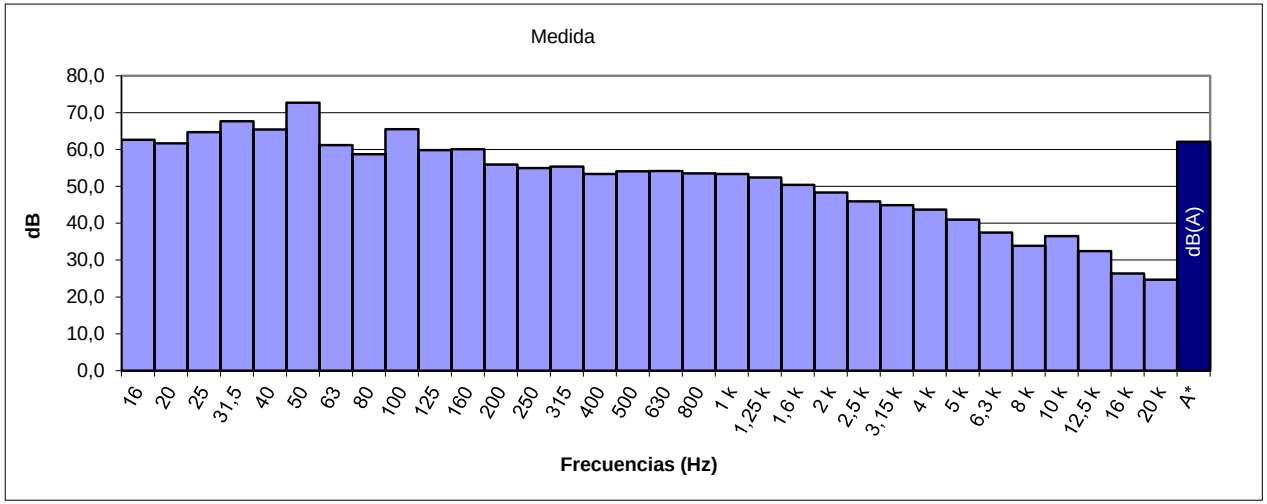

ESPECTRO FRECUENCIA EN TERCIO OCTAVAS

Hz	16	20	25	31.5	40	50	63	80	100	125	160	200	250	315	400	500
dB	62,6	61,7	64,7	67,7	65,4	72,7	61,2	58,7	65,5	59,8	60,1	55,9	55,0	55,4	53,4	54,1
Hz	630	800	1 k	1.25 k	1.6 k	2 k	2.5 k	3.15 k	4 k	5 k	6.3 k	8 k	10 k	12.5 k	16 k	20 k
dB	54,2	53,5	53,4	52,4	50,4	48,3	45,9	44,9	43,7	41,0	37,5	33,9	36,5	32,4	26,4	24,7

Punto	Tipo	Pondera.	Unidad	Leq	Lmax	Lmin	SEL
MP07	Fast	A	dB	64,5	77,5	45,0	92,3

Datum	Huso	X	Y	Medida	Fecha	Inicio	Fin	Duración
ETRS89	30S	336982	4192854,1	#54	24/05/2024	18:24	18:34	0:10

Condiciones Atmosféricas			
Temperatura	Humedad	P. Atm.	Viento
32,9ºC	27%	1002hPA	1,08 m/s O

Ubicación
Centro Salud El Higuerón





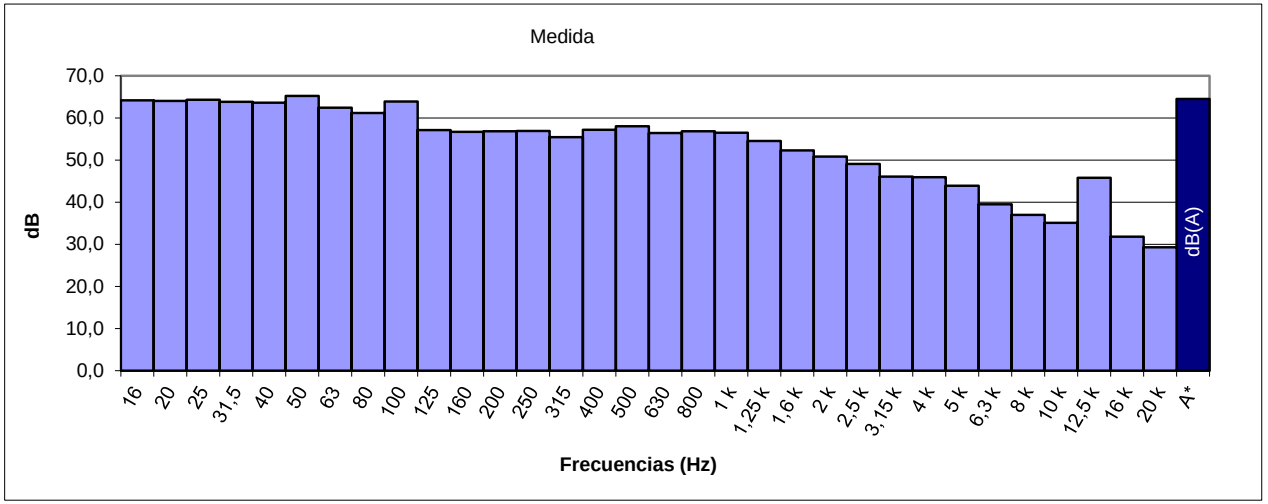

ESPECTRO FRECUENCIA EN TERCIO OCTAVAS

Hz	16	20	25	31.5	40	50	63	80	100	125	160	200	250	315	400	500
dB	64,2	64,0	64,3	63,8	63,6	65,2	62,4	61,2	63,9	57,1	56,7	56,8	56,9	55,4	57,2	58,0
Hz	630	800	1 k	1.25 k	1.6 k	2 k	2.5 k	3.15 k	4 k	5 k	6.3 k	8 k	10 k	12.5 k	16 k	20 k
dB	56,4	56,8	56,5	54,5	52,3	50,8	49,1	46,1	45,9	43,9	39,5	37,0	35,1	45,8	31,8	29,3

Punto	Tipo	Pondera.	Unidad	Leq	Lmax	Lmin	SEL
MP08	Fast	A	dB	52,0	73,3	29,6	79,8

Datum	Huso	X	Y	Medida	Fecha	Inicio	Fin	Duración
ETRS89	30S	338731	4201024,9	#21	23/05/2024	16:04	16:14	0:10

Condiciones Atmosféricas			
Temperatura	Humedad	P. Atm.	Viento
30,9ºC	27%	1003hPA	0,93 m/s O

Ubicación
Avenida Rosal





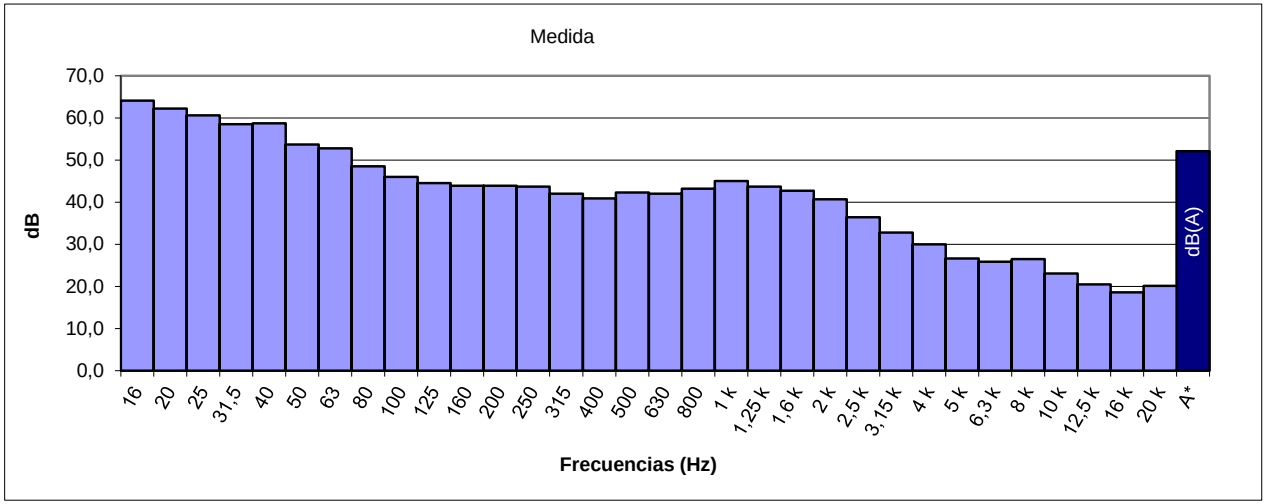

ESPECTRO FRECUENCIA EN TERCIO OCTAVAS

Hz	16	20	25	31.5	40	50	63	80	100	125	160	200	250	315	400	500
dB	64,1	62,2	60,6	58,5	58,7	53,7	52,8	48,5	46,0	44,5	43,9	43,9	43,7	42,0	40,9	42,3
Hz	630	800	1 k	1.25 k	1.6 k	2 k	2.5 k	3.15 k	4 k	5 k	6.3 k	8 k	10 k	12.5 k	16 k	20 k
dB	42,0	43,2	45,0	43,7	42,7	40,7	36,4	32,8	30,0	26,6	25,9	26,5	23,1	20,5	18,6	20,1

Punto	Tipo	Pondera.	Unidad	Leq	Lmax	Lmin	SEL
MP09	Fast	A	dB	58,9	68,3	46,8	86,7

Datum	Huso	X	Y	Medida	Fecha	Inicio	Fin	Duración
ETRS89	30S	339446	4192068,8	#48	24/05/2024	14:00	14:10	0:10

Condiciones Atmosféricas			
Temperatura	Humedad	P. Atm.	Viento
29,3ºC	34%	1004hPA	0,6 m/s O

Ubicación
Carretera N-437





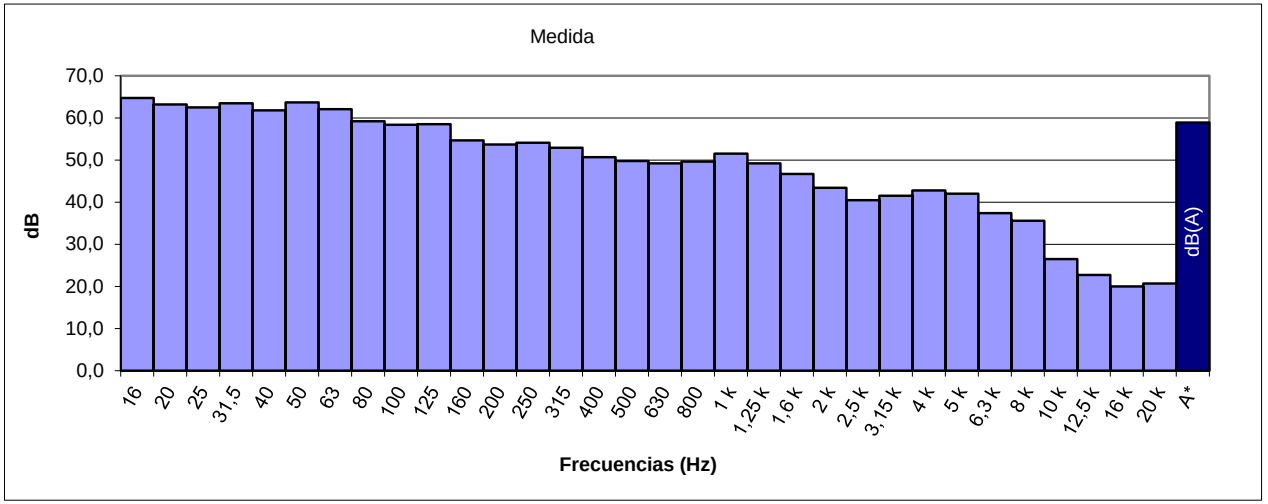

ESPECTRO FRECUENCIA EN TERCIO OCTAVAS

Hz	16	20	25	31.5	40	50	63	80	100	125	160	200	250	315	400	500
dB	64,7	63,2	62,5	63,5	61,8	63,7	62,1	59,2	58,4	58,5	54,7	53,7	54,1	52,9	50,7	49,8
Hz	630	800	1 k	1.25 k	1.6 k	2 k	2.5 k	3.15 k	4 k	5 k	6.3 k	8 k	10 k	12.5 k	16 k	20 k
dB	49,2	49,6	51,5	49,2	46,7	43,4	40,5	41,5	42,8	42,0	37,4	35,6	26,5	22,7	20,0	20,7

Punto	Tipo	Pondera.	Unidad	Leq	Lmax	Lmin	SEL
MP10	Fast	A	dB	57,9	69,3	53,8	85,6

Datum	Huso	X	Y	Medida	Fecha	Inicio	Fin	Duración
ETRS89	30S	340331	4194030,7	#49	24/05/2024	14:54	15:04	0:10

Condiciones Atmosféricas			
Temperatura	Humedad	P. Atm.	Viento
29,3ºC	34%	1004hPA	0,6 m/s O

Ubicación
Centro de Salud Occidente Azahara





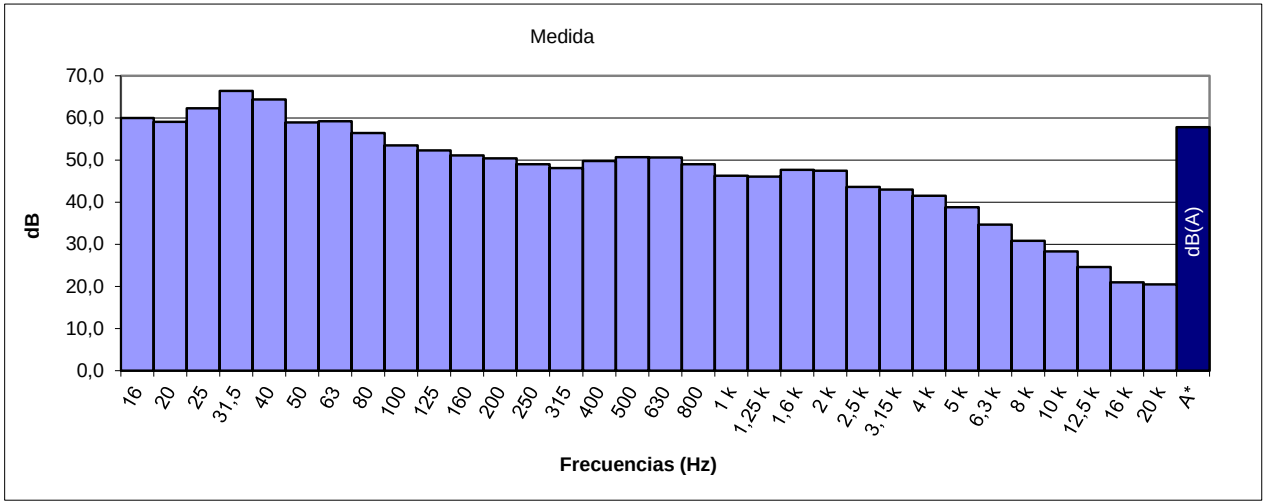

ESPECTRO FRECUENCIA EN TERCIO OCTAVAS

Hz	16	20	25	31.5	40	50	63	80	100	125	160	200	250	315	400	500
dB	60,0	59,1	62,3	66,4	64,4	58,9	59,2	56,4	53,5	52,3	51,1	50,4	49,0	48,1	49,8	50,7
Hz	630	800	1 k	1.25 k	1.6 k	2 k	2.5 k	3.15 k	4 k	5 k	6.3 k	8 k	10 k	12.5 k	16 k	20 k
dB	50,6	49,0	46,3	46,1	47,7	47,5	43,6	43,0	41,5	38,8	34,7	30,8	28,3	24,6	21,0	20,5

Punto	Tipo	Pondera.	Unidad	Leq	Lmax	Lmin	SEL
MP11	Fast	A	dB	52,5	73,3	36,5	80,3

Datum	Huso	X	Y	Medida	Fecha	Inicio	Fin	Duración
ETRS89	30S	341264,5	4196465,1	#50	24/05/2024	15:14	15:24	0:10

Condiciones Atmosféricas			
Temperatura	Humedad	P. Atm.	Viento
30,9ºC	30%	1003hPA	0,48 m/s SO

Ubicación
Calle Arroyo del Vedao





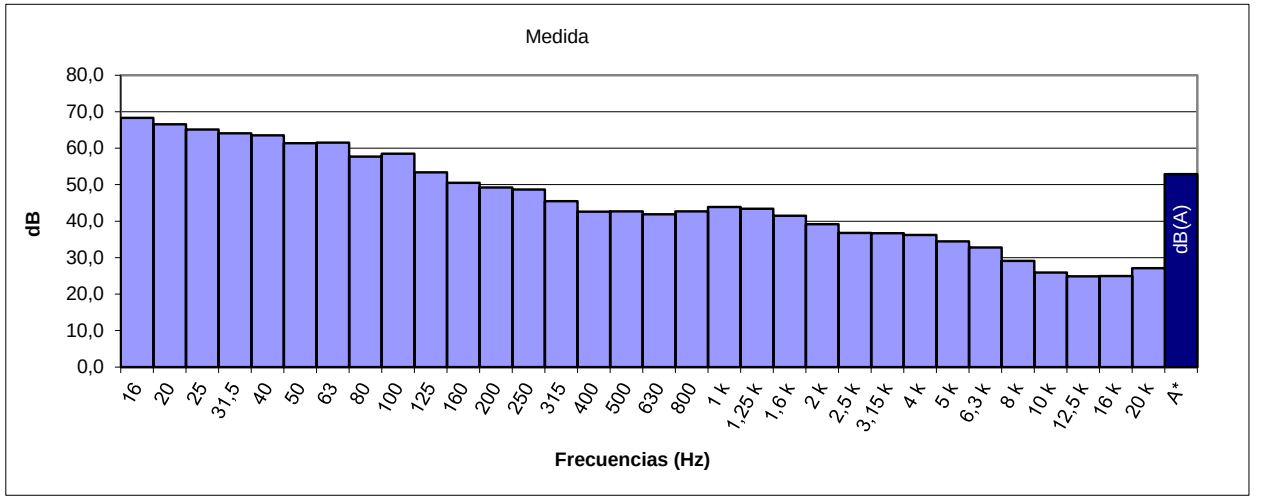

ESPECTRO FRECUENCIA EN TERCIO OCTAVAS

Hz	16	20	25	31.5	40	50	63	80	100	125	160	200	250	315	400	500
dB	68,3	66,6	65,1	64,1	63,5	61,4	61,5	57,7	58,5	53,4	50,5	49,2	48,7	45,5	42,6	42,7
Hz	630	800	1 k	1.25 k	1.6 k	2 k	2.5 k	3.15 k	4 k	5 k	6.3 k	8 k	10 k	12.5 k	16 k	20 k
dB	41,9	42,7	43,9	43,4	41,5	39,2	36,8	36,7	36,2	34,5	32,8	29,1	25,9	24,9	25,0	27,1

Punto	Tipo	Pondera.	Unidad	Leq	Lmax	Lmin	SEL
MP12	Fast	A	dB	47,7	73,1	30,9	75,5

Datum	Huso	X	Y	Medida	Fecha	Inicio	Fin	Duración
ETRS89	30S	341366	4199972,6	#20	23/05/2024	15:40	15:50	0:10

Condiciones Atmosféricas			
Temperatura	Humedad	P. Atm.	Viento
29,7ºC	27%	1003hPA	0,57 m/s O

Ubicación
Hospital Los Morales del H.U. Reina Sofía





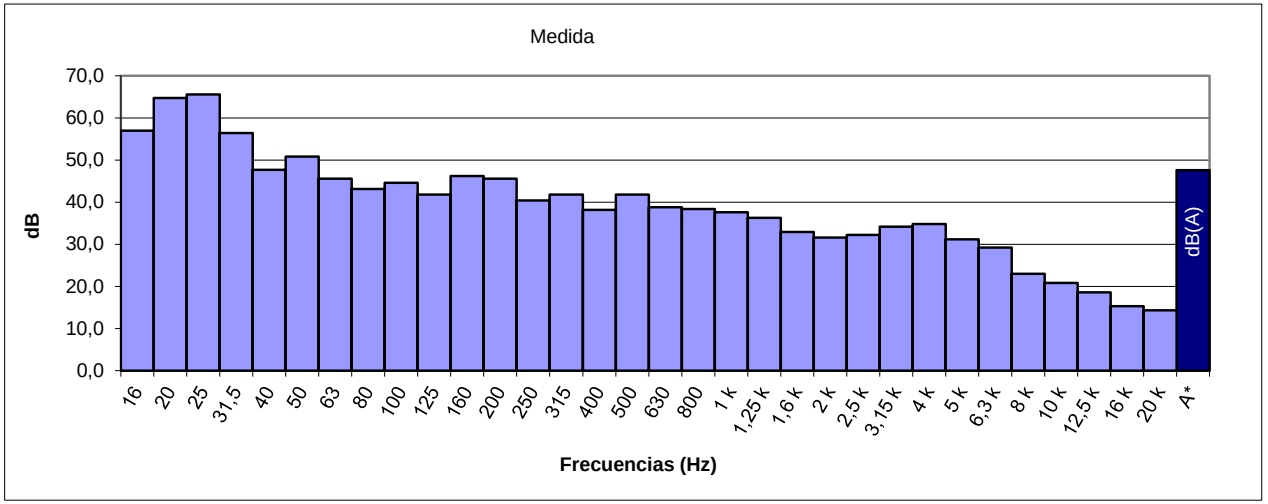

ESPECTRO FRECUENCIA EN TERCIO OCTAVAS

Hz	16	20	25	31.5	40	50	63	80	100	125	160	200	250	315	400	500
dB	57,0	64,7	65,6	56,4	47,7	50,8	45,6	43,1	44,6	41,8	46,2	45,6	40,4	41,8	38,2	41,8
Hz	630	800	1 k	1.25 k	1.6 k	2 k	2.5 k	3.15 k	4 k	5 k	6.3 k	8 k	10 k	12.5 k	16 k	20 k
dB	38,8	38,4	37,6	36,3	32,9	31,6	32,2	34,2	34,8	31,2	29,2	23,0	20,8	18,6	15,3	14,3

Punto	Tipo	Pondera.	Unidad	Leq	Lmax	Lmin	SEL
MP13	Fast	A	dB	71,3	83,8	60,7	99,1

Datum	Huso	X	Y	Medida	Fecha	Inicio	Fin	Duración
ETRS89	30S	341861	4193341	#154	28/05/2024	12:13	12:23	0:10

Condiciones Atmosféricas			
Temperatura	Humedad	P. Atm.	Viento
27,7ºC	41%	1007hPA	0,54 m/s O

Ubicación
Centro Salud Aeropuerto





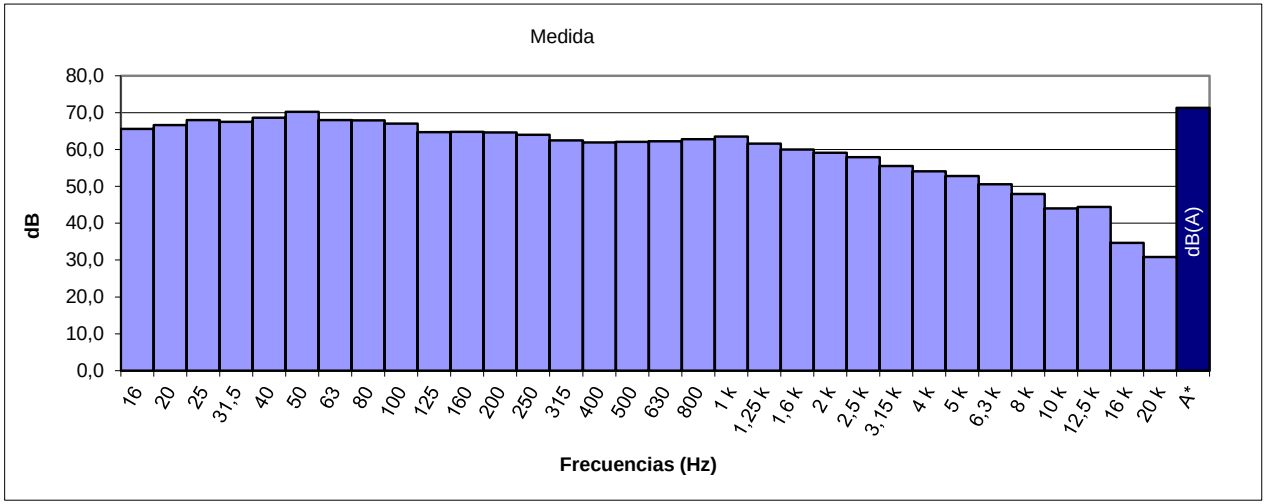

ESPECTRO FRECUENCIA EN TERCIO OCTAVAS

Hz	16	20	25	31.5	40	50	63	80	100	125	160	200	250	315	400	500
dB	65,6	66,6	68,0	67,5	68,6	70,2	68,0	67,9	67,0	64,7	64,8	64,6	64,0	62,5	61,9	62,1
Hz	630	800	1 k	1.25 k	1.6 k	2 k	2.5 k	3.15 k	4 k	5 k	6.3 k	8 k	10 k	12.5 k	16 k	20 k
dB	62,2	62,8	63,5	61,6	60,0	59,1	57,9	55,5	54,1	52,8	50,6	47,9	44,0	44,4	34,7	30,8

Punto	Tipo	Pondera.	Unidad	Leq	Lmax	Lmin	SEL
MP14	Fast	A	dB	54,0	76,1	35,4	81,8

Datum	Huso	X	Y	Medida	Fecha	Inicio	Fin	Duración
ETRS89	30S	342356,8	4196652,3	#51	24/05/2024	15:30	15:40	0:10

Condiciones Atmosféricas			
Temperatura	Humedad	P. Atm.	Viento
30,9ºC	30%	1003hPA	0,48 m/s SO

Ubicación
Hospital La Arruzafa - Instituto de Oftalmología





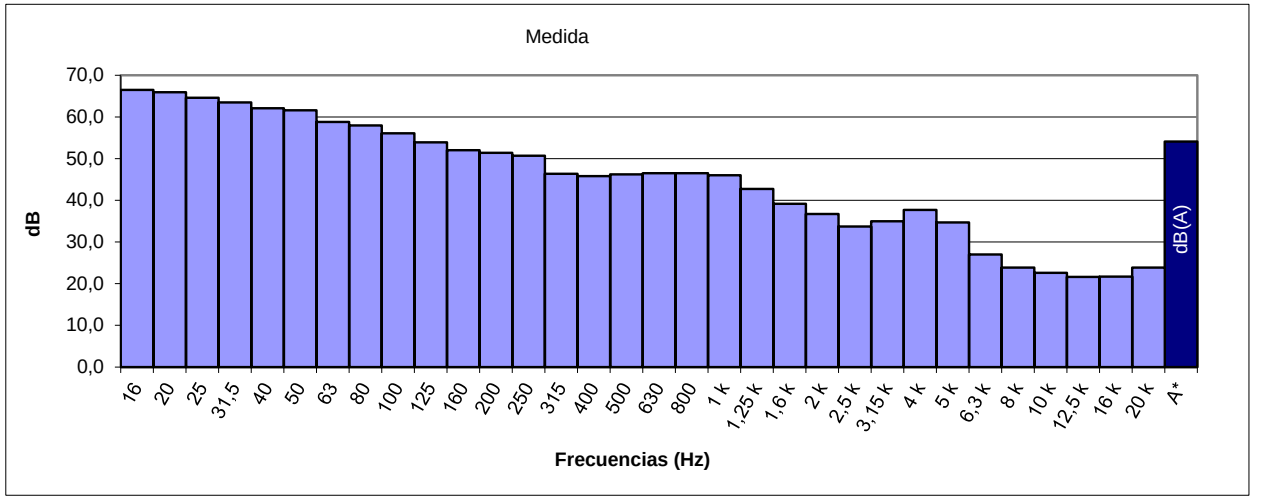

ESPECTRO FRECUENCIA EN TERCIO OCTAVAS

Hz	16	20	25	31.5	40	50	63	80	100	125	160	200	250	315	400	500
dB	66,5	65,9	64,6	63,5	62,1	61,6	58,8	58,0	56,1	53,9	52,0	51,4	50,7	46,4	45,8	46,2
Hz	630	800	1 k	1.25 k	1.6 k	2 k	2.5 k	3.15 k	4 k	5 k	6.3 k	8 k	10 k	12.5 k	16 k	20 k
dB	46,5	46,5	46,0	42,7	39,2	36,7	33,7	35,0	37,7	34,7	27,0	23,9	22,6	21,6	21,7	23,9

Punto	Tipo	Pondera.	Unidad	Leq	Lmax	Lmin	SEL
MP15	Fast	A	dB	63,1	80,0	54,3	90,8

Datum	Huso	X	Y	Medida	Fecha	Inicio	Fin	Duración
ETRS89	30S	343036	4193989,3	#88	27/05/2024	12:57	13:07	0:10

Condiciones Atmosféricas			
Temperatura	Humedad	P. Atm.	Viento
28,7ºC	39%	1006hPA	0,42 m/s O

Ubicación
Hospital Cruz Roja Cordoba





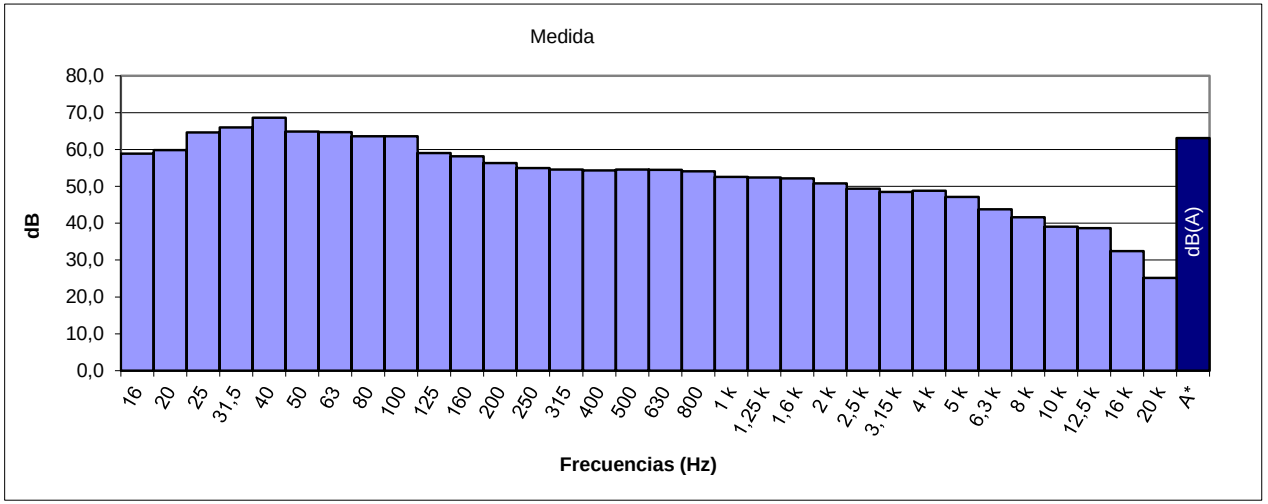

ESPECTRO FRECUENCIA EN TERCIO OCTAVAS

Hz	16	20	25	31.5	40	50	63	80	100	125	160	200	250	315	400	500
dB	58,9	59,8	64,6	66,0	68,6	64,9	64,7	63,6	63,6	59,0	58,2	56,3	55,0	54,6	54,3	54,6
Hz	630	800	1 k	1.25 k	1.6 k	2 k	2.5 k	3.15 k	4 k	5 k	6.3 k	8 k	10 k	12.5 k	16 k	20 k
dB	54,5	54,1	52,6	52,4	52,2	50,8	49,4	48,5	48,8	47,1	43,8	41,6	39,1	38,7	32,4	25,2

Punto	Tipo	Pondera.	Unidad	Leq	Lmax	Lmin	SEL
MP16	Fast	A	dB	62,3	74,5	52,3	90,1

Datum	Huso	X	Y	Medida	Fecha	Inicio	Fin	Duración
ETRS89	30S	343191	4193782,5	#87	27/05/2024	12:43	12:53	0:10

Condiciones Atmosféricas			
Temperatura	Humedad	P. Atm.	Viento
28,7ºC	39%	1006hPA	0,42 m/s O

Ubicación
Calle Cairuan





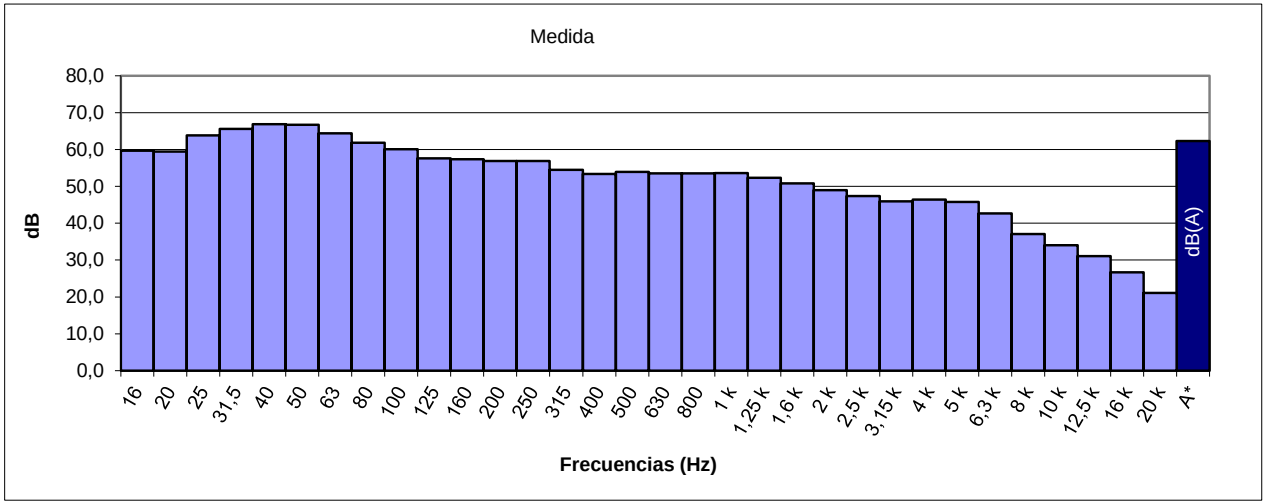

ESPECTRO FRECUENCIA EN TERCIO OCTAVAS

Hz	16	20	25	31.5	40	50	63	80	100	125	160	200	250	315	400	500
dB	59,7	59,4	63,8	65,6	66,9	66,7	64,4	61,8	60,1	57,6	57,4	56,9	56,9	54,5	53,4	53,9
Hz	630	800	1 k	1.25 k	1.6 k	2 k	2.5 k	3.15 k	4 k	5 k	6.3 k	8 k	10 k	12.5 k	16 k	20 k
dB	53,5	53,5	53,6	52,3	50,8	49,0	47,4	45,9	46,4	45,8	42,7	37,1	34,0	31,1	26,7	21,1

Punto	Tipo	Pondera.	Unidad	Leq	Lmax	Lmin	SEL
MP17	Fast	A	dB	59,0	69,4	51,8	86,8

Datum	Huso	X	Y	Medida	Fecha	Inicio	Fin	Duración
ETRS89	30S	343279,8	4194610,2	#102	27/05/2024	17:24	17:34	0:10

Condiciones Atmosféricas			
Temperatura	Humedad	P. Atm.	Viento
34,4ºC	29%	1003hPA	1,2 m/s O

Ubicación
Avenida del Gran Capitán





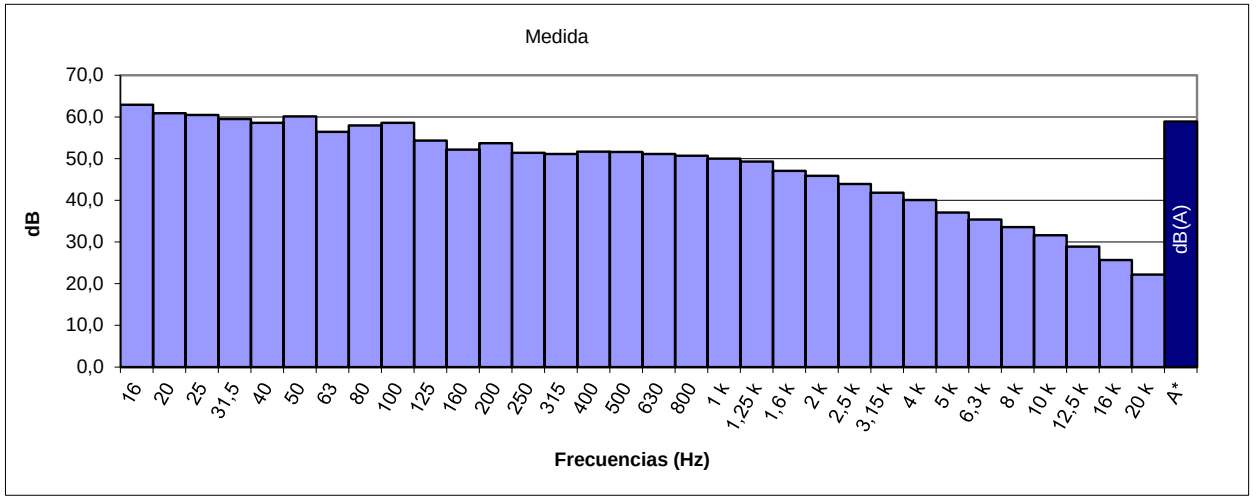

ESPECTRO FRECUENCIA EN TERCIO OCTAVAS

Hz	16	20	25	31.5	40	50	63	80	100	125	160	200	250	315	400	500
dB	62,9	60,9	60,5	59,5	58,6	60,1	56,4	58,0	58,6	54,3	52,2	53,7	51,4	51,1	51,7	51,6
Hz	630	800	1 k	1.25 k	1.6 k	2 k	2.5 k	3.15 k	4 k	5 k	6.3 k	8 k	10 k	12.5 k	16 k	20 k
dB	51,1	50,7	50,0	49,3	47,1	45,9	43,9	41,8	40,1	37,1	35,4	33,6	31,6	28,9	25,7	22,2

Punto	Tipo	Pondera.	Unidad	Leq	Lmax	Lmin	SEL
MP18	Fast	A	dB	60,9	76,0	50,2	88,7

Datum	Huso	X	Y	Medida	Fecha	Inicio	Fin	Duración
ETRS89	30S	343440	4194153	#86	27/05/2024	12:25	12:35	0:10

Condiciones Atmosféricas			
Temperatura	Humedad	P. Atm.	Viento
28,7ºC	39%	1006hPA	0,42 m/s O

Ubicación
Calle Blanco Belmonte





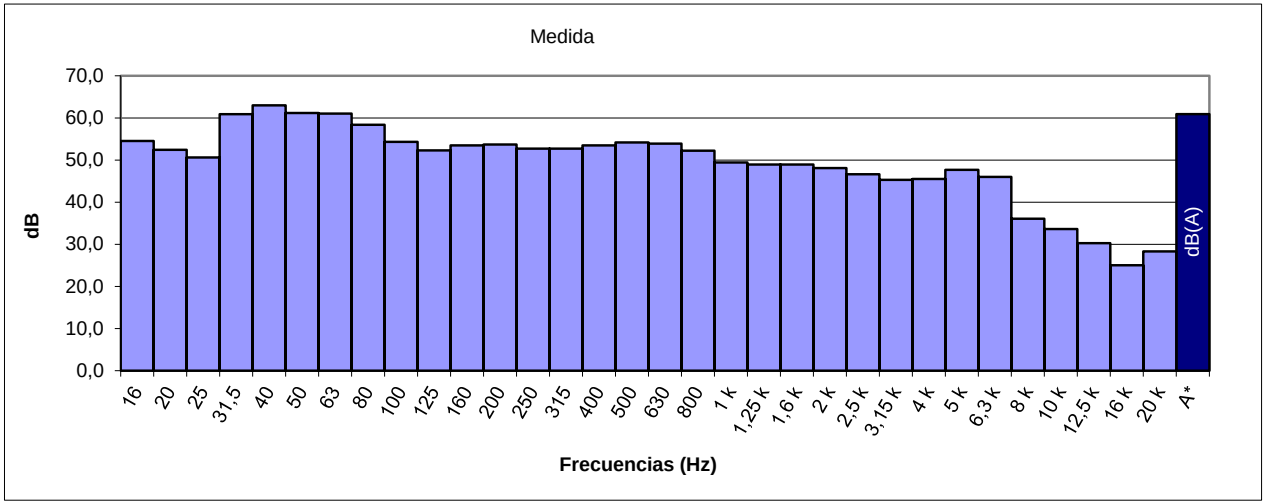

ESPECTRO FRECUENCIA EN TERCIO OCTAVAS

Hz	16	20	25	31.5	40	50	63	80	100	125	160	200	250	315	400	500
dB	54,5	52,4	50,6	60,9	63,0	61,2	61,0	58,4	54,3	52,3	53,5	53,7	52,7	52,7	53,5	54,2
Hz	630	800	1 k	1.25 k	1.6 k	2 k	2.5 k	3.15 k	4 k	5 k	6.3 k	8 k	10 k	12.5 k	16 k	20 k
dB	53,9	52,2	49,4	48,9	48,9	48,1	46,6	45,3	45,5	47,7	46,0	36,1	33,6	30,3	25,0	28,3

Punto	Tipo	Pondera.	Unidad	Leq	Lmax	Lmin	SEL
MP19	Fast	A	dB	56,0	72,2	40,9	83,8

Datum	Huso	X	Y	Medida	Fecha	Inicio	Fin	Duración
ETRS89	30S	343446	4196042,6	#52	24/05/2024	16:03	16:13	0:10

Condiciones Atmosféricas			
Temperatura	Humedad	P. Atm.	Viento
32,2ºC	29%	1003hPA	1,08 m/s O

Ubicación
Centro Salud Santa Rosa





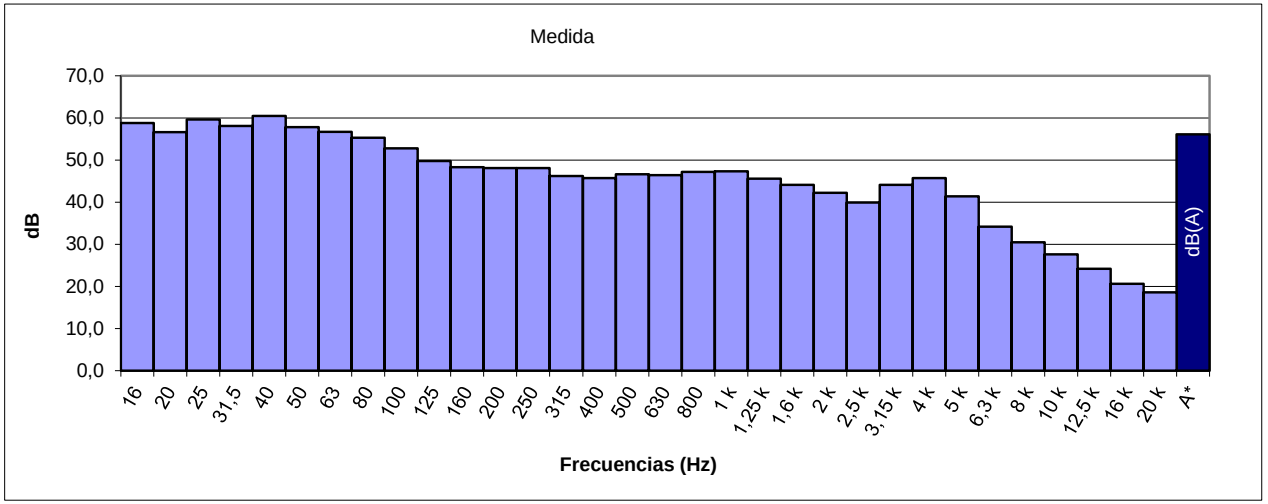

ESPECTRO FRECUENCIA EN TERCIO OCTAVAS

Hz	16	20	25	31.5	40	50	63	80	100	125	160	200	250	315	400	500
dB	58,8	56,6	59,6	58,1	60,5	57,8	56,7	55,3	52,8	49,8	48,3	48,1	48,1	46,2	45,7	46,6
Hz	630	800	1 k	1.25 k	1.6 k	2 k	2.5 k	3.15 k	4 k	5 k	6.3 k	8 k	10 k	12.5 k	16 k	20 k
dB	46,4	47,2	47,3	45,6	44,1	42,2	39,9	44,1	45,7	41,4	34,2	30,5	27,6	24,2	20,6	18,6

Punto	Tipo	Pondera.	Unidad	Leq	Lmax	Lmin	SEL
MP20	Fast	A	dB	55,4	73,8	34,4	83,1

Datum	Huso	X	Y	Medida	Fecha	Inicio	Fin	Duración
ETRS89	30S	343592	4197337,7	#19	23/05/2024	15:16	15:26	0:10

Condiciones Atmosféricas			
Temperatura	Humedad	P. Atm.	Viento
29,7ºC	27%	1003hPA	0,57 m/s O

Ubicación
Consultorio local - Barriada El Naranjo





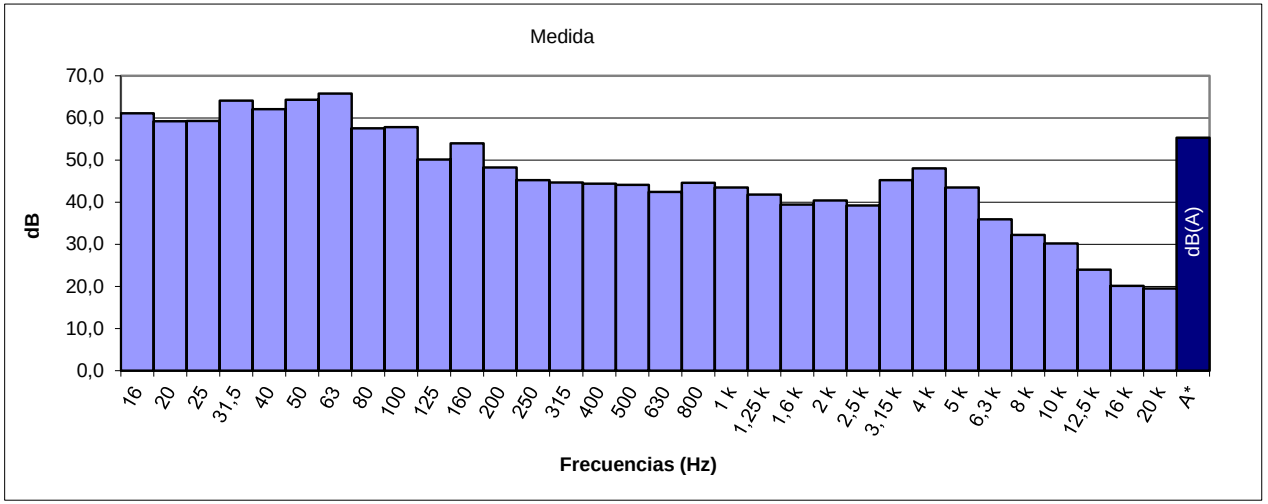

ESPECTRO FRECUENCIA EN TERCIO OCTAVAS

Hz	16	20	25	31.5	40	50	63	80	100	125	160	200	250	315	400	500
dB	61,1	59,2	59,3	64,1	62,1	64,3	65,8	57,5	57,8	50,1	54,0	48,2	45,2	44,7	44,4	44,1
Hz	630	800	1 k	1.25 k	1.6 k	2 k	2.5 k	3.15 k	4 k	5 k	6.3 k	8 k	10 k	12.5 k	16 k	20 k
dB	42,4	44,6	43,5	41,8	39,4	40,4	39,2	45,2	48,0	43,5	35,9	32,2	30,2	24,0	20,1	19,5

Punto	Tipo	Pondera.	Unidad	Leq	Lmax	Lmin	SEL
MP21	Fast	A	dB	69,8	83,8	56,6	97,5

Datum	Huso	X	Y	Medida	Fecha	Inicio	Fin	Duración
ETRS89	30S	343627,6	4195004,8	#84	27/05/2024	11:41	11:51	0:10

Condiciones Atmosféricas			
Temperatura	Humedad	P. Atm.	Viento
26,4ºC	45%	1006hPA	0,48 m/s S

Ubicación
Plaza de Colón





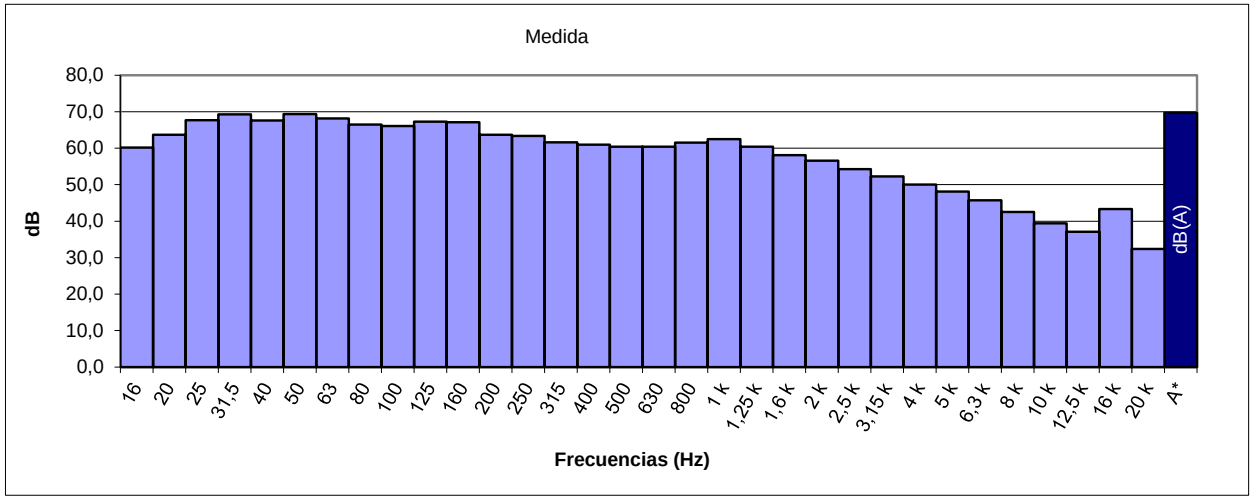

ESPECTRO FRECUENCIA EN TERCIO OCTAVAS

Hz	16	20	25	31.5	40	50	63	80	100	125	160	200	250	315	400	500
dB	60,2	63,7	67,7	69,3	67,6	69,4	68,2	66,5	66,1	67,3	67,1	63,7	63,4	61,6	61,0	60,4
Hz	630	800	1 k	1.25 k	1.6 k	2 k	2.5 k	3.15 k	4 k	5 k	6.3 k	8 k	10 k	12.5 k	16 k	20 k
dB	60,4	61,5	62,5	60,4	58,1	56,6	54,3	52,3	50,0	48,1	45,7	42,5	39,4	37,1	43,3	32,4

Punto	Tipo	Pondera.	Unidad	Leq	Lmax	Lmin	SEL
MP22	Fast	A	dB	68,6	82,3	55,5	96,4

Datum	Huso	X	Y	Medida	Fecha	Inicio	Fin	Duración
ETRS89	30S	343705,2	4194500,7	#85	27/05/2024	12:08	12:18	0:10

Condiciones Atmosféricas			
Temperatura	Humedad	P. Atm.	Viento
28,7ºC	39%	1006hPA	0,42 m/s O

Ubicación
Calle Claudio Marcelo





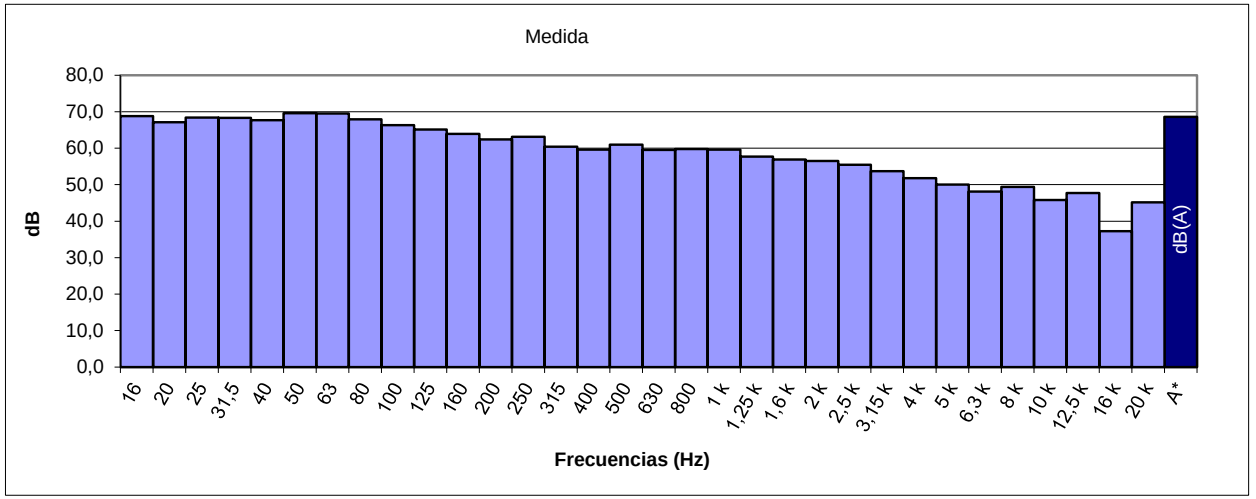

ESPECTRO FRECUENCIA EN TERCIO OCTAVAS

Hz	16	20	25	31.5	40	50	63	80	100	125	160	200	250	315	400	500
dB	68,8	67,1	68,4	68,3	67,7	69,6	69,5	67,9	66,3	65,1	63,9	62,4	63,1	60,4	59,6	61,0
Hz	630	800	1 k	1.25 k	1.6 k	2 k	2.5 k	3.15 k	4 k	5 k	6.3 k	8 k	10 k	12.5 k	16 k	20 k
dB	59,5	59,8	59,6	57,7	56,9	56,5	55,5	53,7	51,8	50,0	48,1	49,4	45,8	47,7	37,3	45,2

Punto	Tipo	Pondera.	Unidad	Leq	Lmax	Lmin	SEL
MP23	Fast	A	dB	70,0	88,9	51,3	97,7

Datum	Huso	X	Y	Medida	Fecha	Inicio	Fin	Duración
ETRS89	30S	343894,3	4194033,4	#89	27/05/2024	13:22	13:32	0:10

Condiciones Atmosféricas			
Temperatura	Humedad	P. Atm.	Viento
30,9ºC	36%	1005hPA	0,96 m/s O

Ubicación
Centro Salud Lucano





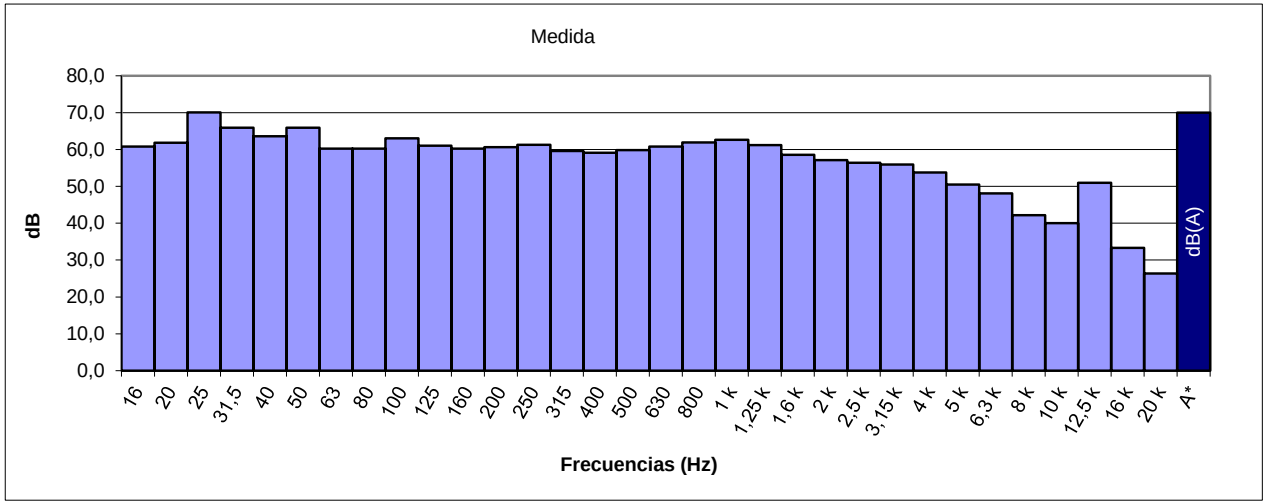

ESPECTRO FRECUENCIA EN TERCIO OCTAVAS

Hz	16	20	25	31.5	40	50	63	80	100	125	160	200	250	315	400	500
dB	60,8	61,8	70,1	65,9	63,6	65,9	60,2	60,2	63,0	61,0	60,2	60,6	61,3	59,6	59,1	59,8
Hz	630	800	1 k	1.25 k	1.6 k	2 k	2.5 k	3.15 k	4 k	5 k	6.3 k	8 k	10 k	12.5 k	16 k	20 k
dB	60,8	61,9	62,6	61,2	58,6	57,1	56,4	55,9	53,8	50,5	48,1	42,2	40,0	51,0	33,3	26,4

Punto	Tipo	Pondera.	Unidad	Leq	Lmax	Lmin	SEL
MP24	Fast	A	dB	62,3	75,9	44,9	90,1

Datum	Huso	X	Y	Medida	Fecha	Inicio	Fin	Duración
ETRS89	30S	343895	4195821,7	#53	24/05/2024	16:25	16:35	0:10

Condiciones Atmosféricas			
Temperatura	Humedad	P. Atm.	Viento
32,2ºC	29%	1003hPA	1,08 m/s O

Ubicación
Avenida de los Almogáveres





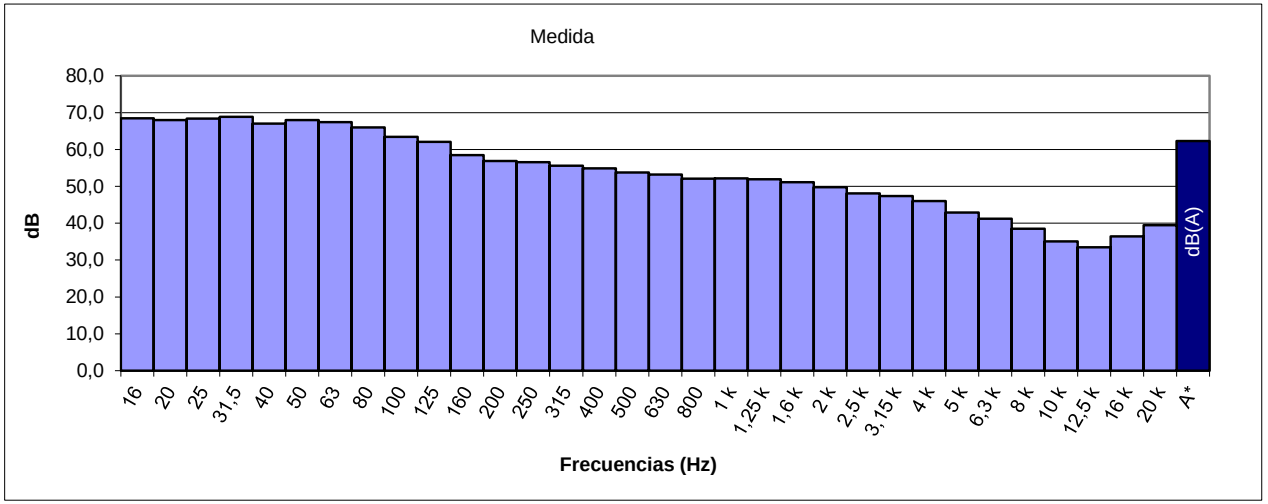

ESPECTRO FRECUENCIA EN TERCIO OCTAVAS

Hz	16	20	25	31.5	40	50	63	80	100	125	160	200	250	315	400	500
dB	68,5	68,0	68,4	68,9	67,0	68,0	67,4	66,0	63,4	62,1	58,5	56,9	56,6	55,6	54,9	53,8
Hz	630	800	1 k	1.25 k	1.6 k	2 k	2.5 k	3.15 k	4 k	5 k	6.3 k	8 k	10 k	12.5 k	16 k	20 k
dB	53,2	52,1	52,2	51,9	51,1	49,8	48,1	47,4	46,0	42,9	41,2	38,5	35,1	33,5	36,4	39,5

Punto	Tipo	Pondera.	Unidad	Leq	Lmax	Lmin	SEL
MP25	Fast	A	dB	68,2	83,0	47,0	96,0

Datum	Huso	X	Y	Medida	Fecha	Inicio	Fin	Duración
ETRS89	30S	344017	4194659,5	#101	27/05/2024	17:01	17:11	0:10

Condiciones Atmosféricas			
Temperatura	Humedad	P. Atm.	Viento
34,4ºC	29%	1003hPA	1,2 m/s O

Ubicación
Calle San Pablo





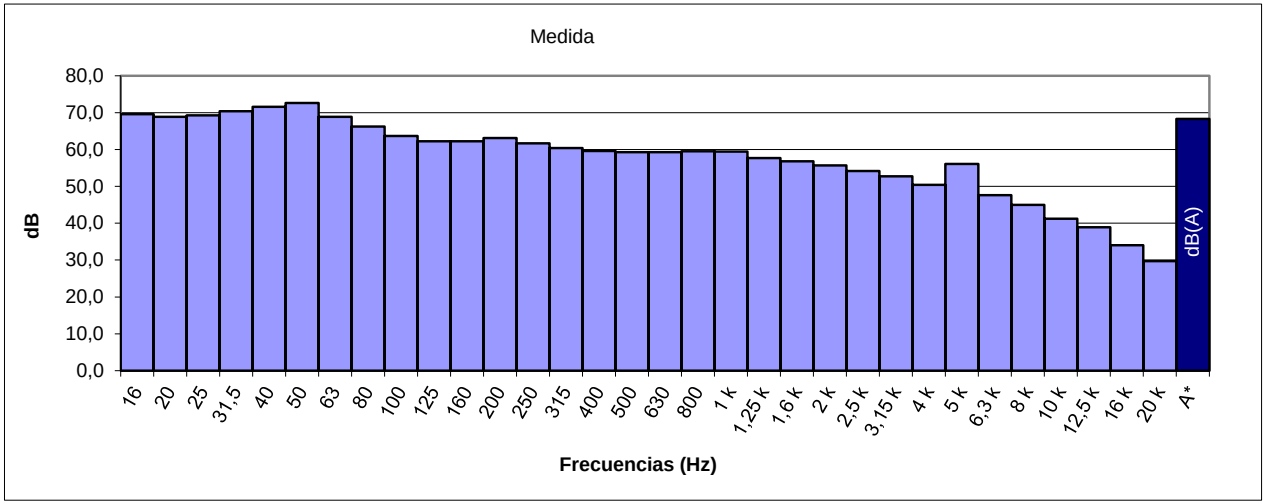

ESPECTRO FRECUENCIA EN TERCIO OCTAVAS

Hz	16	20	25	31.5	40	50	63	80	100	125	160	200	250	315	400	500
dB	69,6	68,9	69,3	70,4	71,6	72,6	68,9	66,2	63,7	62,2	62,2	63,1	61,7	60,4	59,6	59,3
Hz	630	800	1 k	1.25 k	1.6 k	2 k	2.5 k	3.15 k	4 k	5 k	6.3 k	8 k	10 k	12.5 k	16 k	20 k
dB	59,3	59,5	59,4	57,7	56,8	55,7	54,2	52,7	50,4	56,1	47,6	45,0	41,2	38,9	34,0	29,7

Punto	Tipo	Pondera.	Unidad	Leq	Lmax	Lmin	SEL
MP26	Fast	A	dB	61,4	74,6	36,7	89,1

Datum	Huso	X	Y	Medida	Fecha	Inicio	Fin	Duración
ETRS89	30S	344042	4195156,1	#100	27/05/2024	16:42	16:52	0:10

Condiciones Atmosféricas			
Temperatura	Humedad	P. Atm.	Viento
33,6ºC	29%	1004hPA	1,38 m/s O

Ubicación
Calle Moriscos





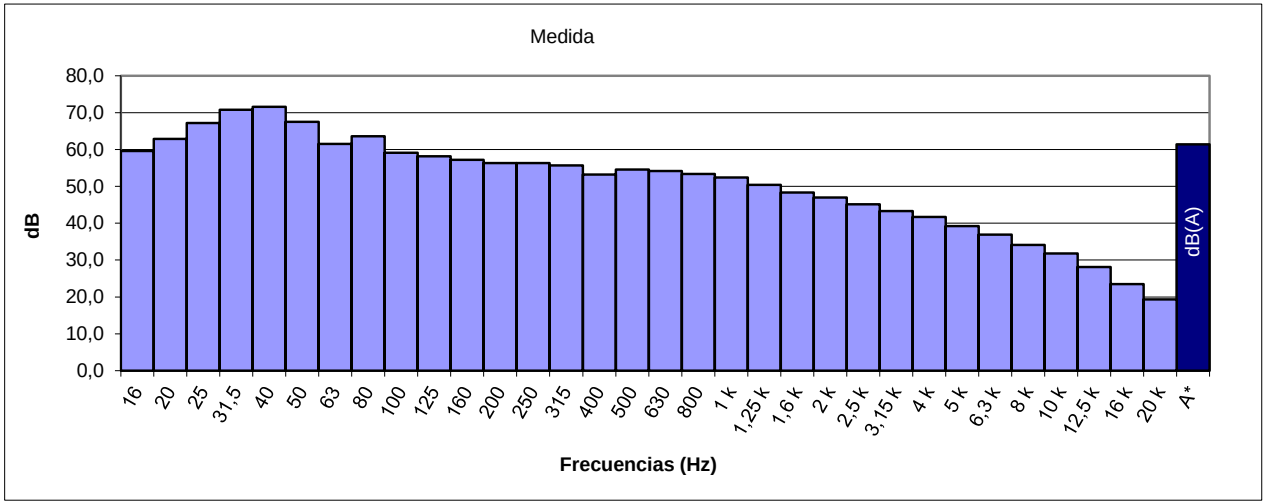

ESPECTRO FRECUENCIA EN TERCIO OCTAVAS

Hz	16	20	25	31.5	40	50	63	80	100	125	160	200	250	315	400	500
dB	59,6	62,9	67,2	70,8	71,6	67,5	61,5	63,6	59,1	58,2	57,2	56,3	56,3	55,7	53,2	54,6
Hz	630	800	1 k	1.25 k	1.6 k	2 k	2.5 k	3.15 k	4 k	5 k	6.3 k	8 k	10 k	12.5 k	16 k	20 k
dB	54,2	53,4	52,4	50,4	48,3	47,0	45,1	43,3	41,7	39,2	36,9	34,1	31,8	28,1	23,5	19,3

Punto	Tipo	Pondera.	Unidad	Leq	Lmax	Lmin	SEL
MP27	Fast	A	dB	66,0	82,4	50,3	93,8

Datum	Huso	X	Y	Medida	Fecha	Inicio	Fin	Duración
ETRS89	30S	344205	4194221,6	#90	27/05/2024	13:37	13:47	0:10

Condiciones Atmosféricas			
Temperatura	Humedad	P. Atm.	Viento
30,9ºC	36%	1005hPA	0,96 m/s O

Ubicación
Calle de Agustín Moreno





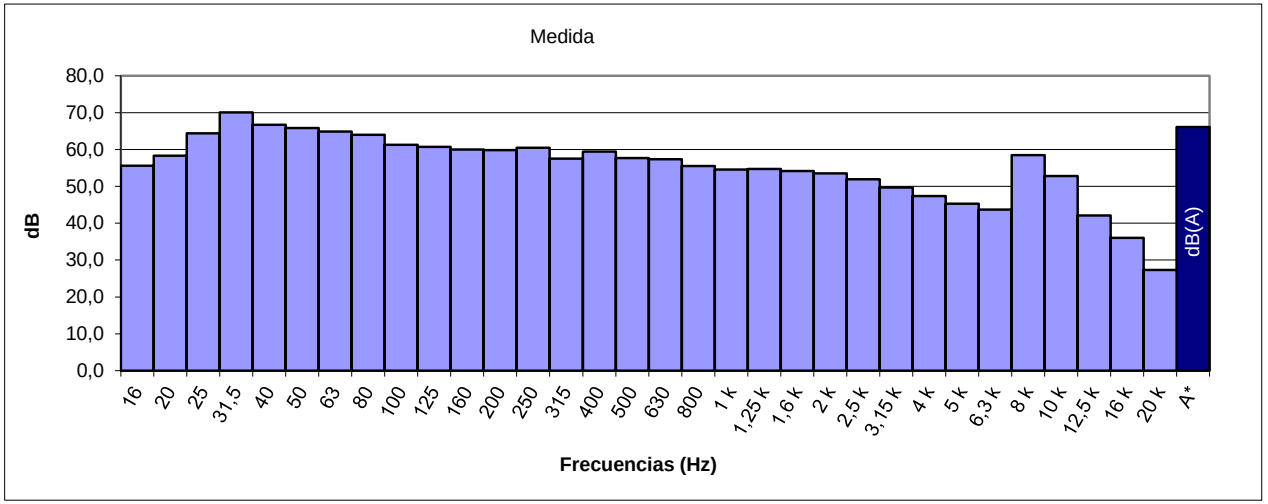

ESPECTRO FRECUENCIA EN TERCIO OCTAVAS

Hz	16	20	25	31.5	40	50	63	80	100	125	160	200	250	315	400	500
dB	55,6	58,3	64,4	70,1	66,7	65,8	64,9	64,0	61,3	60,7	60,0	59,8	60,5	57,5	59,4	57,7
Hz	630	800	1 k	1.25 k	1.6 k	2 k	2.5 k	3.15 k	4 k	5 k	6.3 k	8 k	10 k	12.5 k	16 k	20 k
dB	57,4	55,5	54,6	54,7	54,2	53,5	51,9	49,7	47,4	45,3	43,7	58,5	52,8	42,1	36,0	27,3

Punto	Tipo	Pondera.	Unidad	Leq	Lmax	Lmin	SEL
MP28	Fast	A	dB	54,3	71,5	40,3	82,1

Datum	Huso	X	Y	Medida	Fecha	Inicio	Fin	Duración
ETRS89	30S	344206	4195195,6	#99	27/05/2024	16:30	16:40	0:10

Condiciones Atmosféricas			
Temperatura	Humedad	P. Atm.	Viento
33,6ºC	29%	1004hPA	1,38 m/s O

Ubicación
Calle Cárcamo





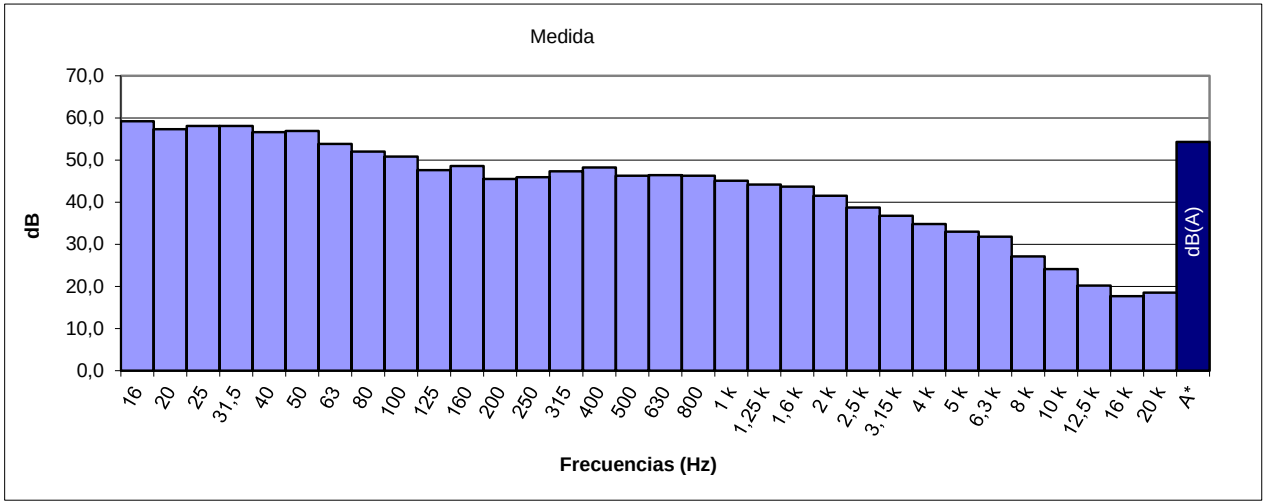

ESPECTRO FRECUENCIA EN TERCIO OCTAVAS

Hz	16	20	25	31.5	40	50	63	80	100	125	160	200	250	315	400	500
dB	59,2	57,3	58,1	58,1	56,6	56,9	53,8	52,0	50,8	47,6	48,6	45,5	45,9	47,3	48,2	46,3
Hz	630	800	1 k	1.25 k	1.6 k	2 k	2.5 k	3.15 k	4 k	5 k	6.3 k	8 k	10 k	12.5 k	16 k	20 k
dB	46,4	46,3	45,1	44,2	43,7	41,5	38,7	36,8	34,8	33,0	31,8	27,1	24,1	20,2	17,7	18,5

Punto	Tipo	Pondera.	Unidad	Leq	Lmax	Lmin	SEL
MP29	Fast	A	dB	61,5	76,1	37,8	89,3

Datum	Huso	X	Y	Medida	Fecha	Inicio	Fin	Duración
ETRS89	30S	344225	4194996,9	#98	27/05/2024	16:17	16:27	0:10

Condiciones Atmosféricas			
Temperatura	Humedad	P. Atm.	Viento
33,6ºC	29%	1004hPA	1,38 m/s O

Ubicación
Calle San Agustín





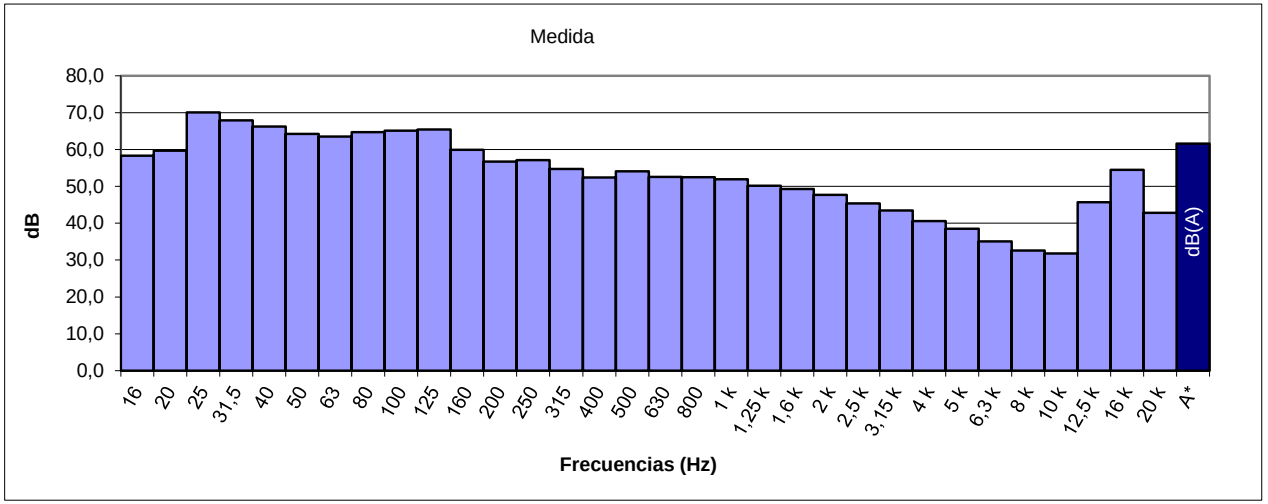

ESPECTRO FRECUENCIA EN TERCIO OCTAVAS

Hz	16	20	25	31.5	40	50	63	80	100	125	160	200	250	315	400	500
dB	58,3	59,7	70,1	67,9	66,2	64,2	63,5	64,7	65,1	65,4	59,9	56,7	57,1	54,7	52,4	54,1
Hz	630	800	1 k	1.25 k	1.6 k	2 k	2.5 k	3.15 k	4 k	5 k	6.3 k	8 k	10 k	12.5 k	16 k	20 k
dB	52,6	52,5	51,9	50,2	49,3	47,7	45,4	43,5	40,6	38,5	35,1	32,6	31,8	45,7	54,5	42,8

Ficha 29

Punto	Tipo	Pondera.	Unidad	Leq	Lmax	Lmin	SEL
MP30	Fast	A	dB	61,2	80,4	35,4	89,0

Datum	Huso	X	Y	Medida	Fecha	Inicio	Fin	Duración
ETRS89	30S	344431	4195109,4	#97	27/05/2024	16:04	16:14	0:10

Condiciones Atmosféricas			
Temperatura	Humedad	P. Atm.	Viento
33,6ºC	29%	1004hPA	1,38 m/s O

Ubicación
Calle Montero





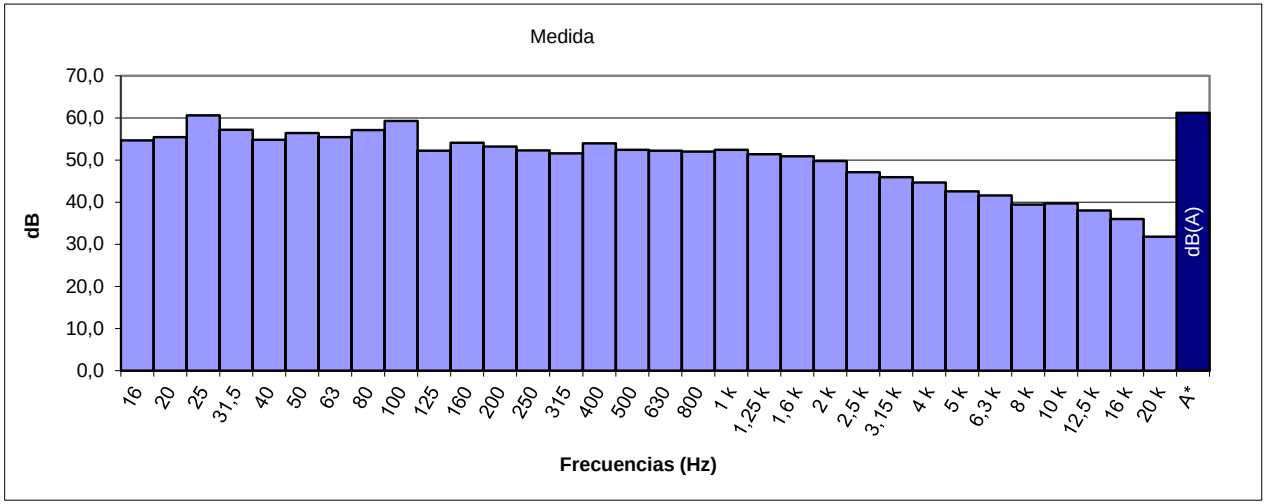

ESPECTRO FRECUENCIA EN TERCIO OCTAVAS

Hz	16	20	25	31.5	40	50	63	80	100	125	160	200	250	315	400	500
dB	54,7	55,4	60,6	57,2	54,8	56,4	55,4	57,1	59,3	52,2	54,1	53,2	52,3	51,6	54,0	52,4
Hz	630	800	1 k	1.25 k	1.6 k	2 k	2.5 k	3.15 k	4 k	5 k	6.3 k	8 k	10 k	12.5 k	16 k	20 k
dB	52,2	52,0	52,4	51,4	50,9	49,8	47,1	45,9	44,7	42,6	41,6	39,4	39,7	38,0	36,0	31,8

Punto	Tipo	Pondera.	Unidad	Leq	Lmax	Lmin	SEL
MP31	Fast	A	dB	70,1	81,5	50,9	97,9

Datum	Huso	X	Y	Medida	Fecha	Inicio	Fin	Duración
ETRS89	30S	344638	4194386,7	#91	27/05/2024	13:57	14:07	0:10

Condiciones Atmosféricas			
Temperatura	Humedad	P. Atm.	Viento
30,9ºC	36%	1005hPA	0,96 m/s O

Ubicación
Calle Campo Madre de Dios





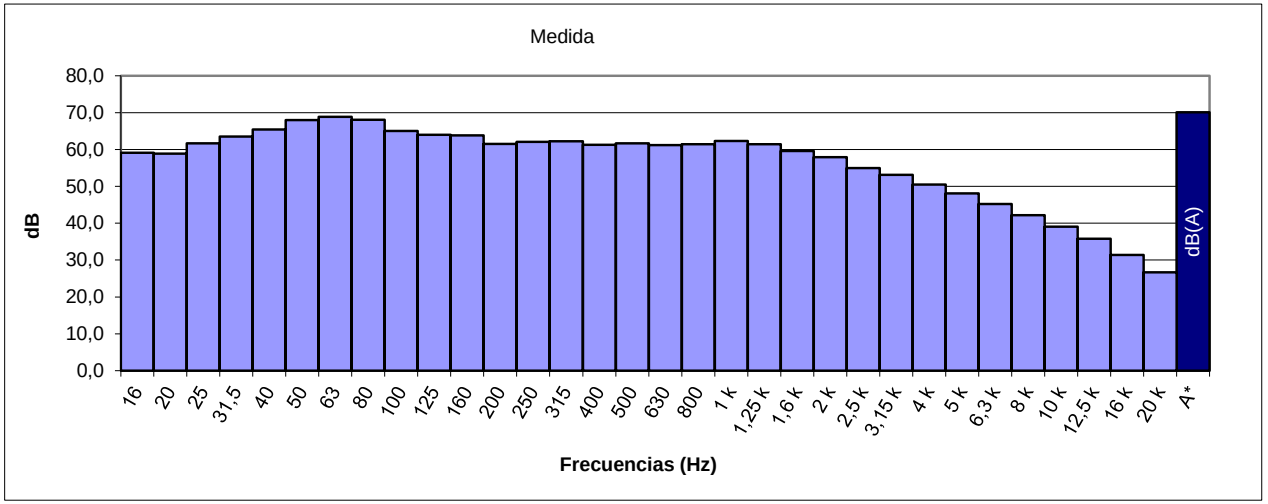

ESPECTRO FRECUENCIA EN TERCIO OCTAVAS

Hz	16	20	25	31.5	40	50	63	80	100	125	160	200	250	315	400	500
dB	59,1	58,9	61,7	63,5	65,4	68,0	68,9	68,1	65,0	64,0	63,8	61,5	62,1	62,2	61,3	61,7
Hz	630	800	1 k	1.25 k	1.6 k	2 k	2.5 k	3.15 k	4 k	5 k	6.3 k	8 k	10 k	12.5 k	16 k	20 k
dB	61,2	61,4	62,3	61,4	59,6	57,9	55,0	53,1	50,5	48,1	45,2	42,2	39,1	35,8	31,4	26,7

Punto	Tipo	Pondera.	Unidad	Leq	Lmax	Lmin	SEL
MP32	Fast	A	dB	49,6	66,0	29,9	77,4

Datum	Huso	X	Y	Medida	Fecha	Inicio	Fin	Duración
ETRS89	30S	344760	4207183,3	#26	23/05/2024	18:15	18:25	0:10

Condiciones Atmosféricas			
Temperatura	Humedad	P. Atm.	Viento
31,2ºC	26%	1001hPA	0,42 m/s O

Ubicación
Consultorio local - Cerro Muriano





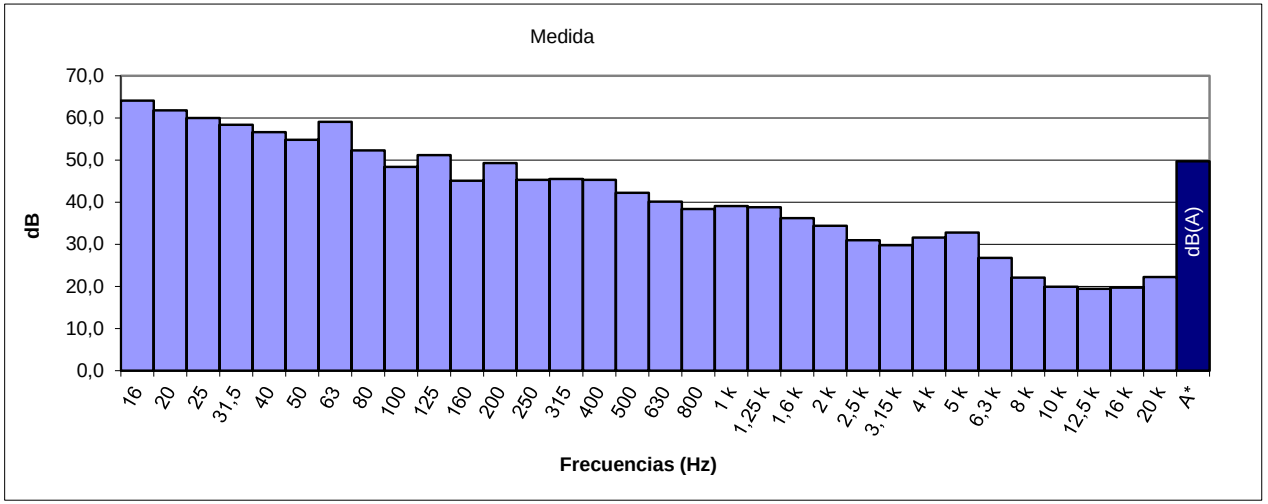

ESPECTRO FRECUENCIA EN TERCIO OCTAVAS

Hz	16	20	25	31.5	40	50	63	80	100	125	160	200	250	315	400	500
dB	64,1	61,8	60,0	58,4	56,6	54,8	59,1	52,3	48,4	51,2	45,1	49,3	45,3	45,5	45,3	42,2
Hz	630	800	1 k	1.25 k	1.6 k	2 k	2.5 k	3.15 k	4 k	5 k	6.3 k	8 k	10 k	12.5 k	16 k	20 k
dB	40,1	38,4	39,1	38,8	36,2	34,4	31,0	29,8	31,6	32,8	26,8	22,1	19,9	19,4	19,7	22,2

Punto	Tipo	Pondera.	Unidad	Leq	Lmax	Lmin	SEL
MP33	Fast	A	dB	67,0	82,5	47,6	94,8

Datum	Huso	X	Y	Medida	Fecha	Inicio	Fin	Duración
ETRS89	30S	344803	4195364,8	#96	27/05/2024	15:45	15:55	0:10

Condiciones Atmosféricas			
Temperatura	Humedad	P. Atm.	Viento
33,1ºC	27%	1004hPA	1,2 m/s O

Ubicación
Centro de Salud Levante Sur





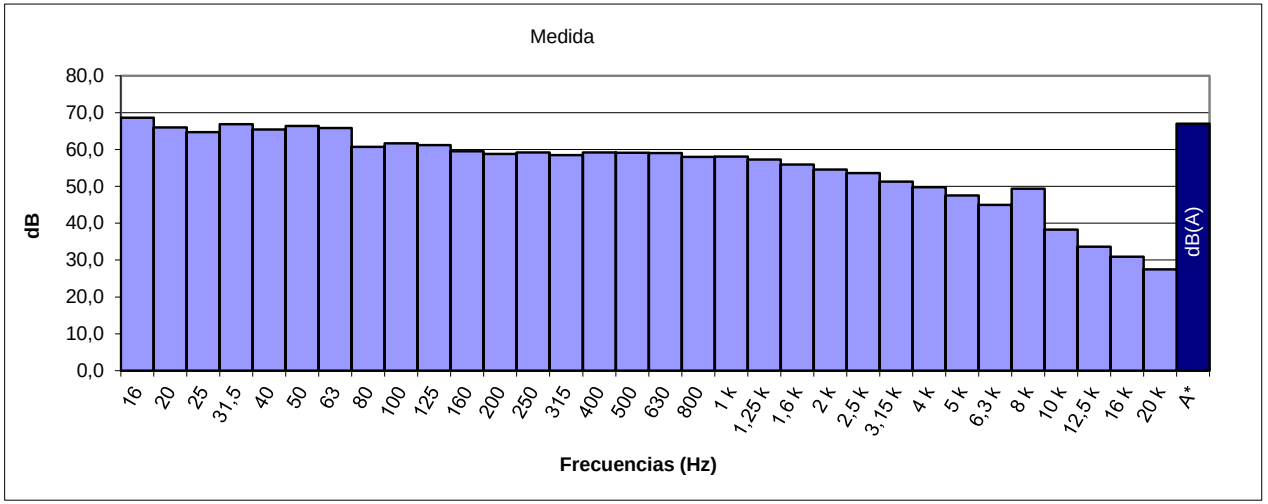

ESPECTRO FRECUENCIA EN TERCIO OCTAVAS

Hz	16	20	25	31.5	40	50	63	80	100	125	160	200	250	315	400	500
dB	68,6	66,0	64,7	66,9	65,4	66,4	65,8	60,7	61,7	61,2	59,5	58,8	59,2	58,5	59,2	59,1
Hz	630	800	1 k	1.25 k	1.6 k	2 k	2.5 k	3.15 k	4 k	5 k	6.3 k	8 k	10 k	12.5 k	16 k	20 k
dB	59,0	58,0	58,1	57,3	55,9	54,6	53,6	51,3	49,8	47,5	45,0	49,4	38,3	33,6	30,9	27,5

Punto	Tipo	Pondera.	Unidad	Leq	Lmax	Lmin	SEL
MP34	Fast	A	dB	68,7	84,0	50,0	96,5

Datum	Huso	X	Y	Medida	Fecha	Inicio	Fin	Duración
ETRS89	30S	344994	4194806,7	#93	27/05/2024	14:39	14:49	0:10

Condiciones Atmosféricas			
Temperatura	Humedad	P. Atm.	Viento
32,1ºC	32%	1005hPA	1,08 m/s O

Ubicación
Poligono de la Fuensanta





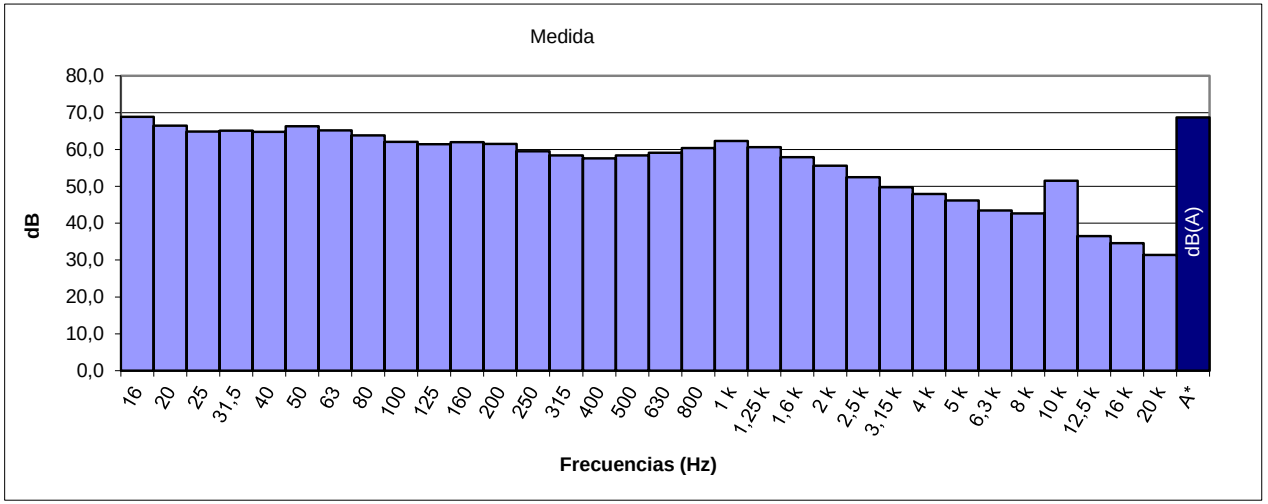

ESPECTRO FRECUENCIA EN TERCIO OCTAVAS

Hz	16	20	25	31.5	40	50	63	80	100	125	160	200	250	315	400	500
dB	68,9	66,5	64,9	65,1	64,8	66,3	65,2	63,8	62,1	61,4	62,0	61,5	59,5	58,4	57,6	58,4
Hz	630	800	1 k	1.25 k	1.6 k	2 k	2.5 k	3.15 k	4 k	5 k	6.3 k	8 k	10 k	12.5 k	16 k	20 k
dB	59,1	60,4	62,3	60,6	57,9	55,6	52,5	49,8	47,9	46,2	43,5	42,7	51,5	36,5	34,6	31,4

Punto	Tipo	Pondera.	Unidad	Leq	Lmax	Lmin	SEL
MP35	Fast	A	dB	72,1	85,1	44,9	99,9

Datum	Huso	X	Y	Medida	Fecha	Inicio	Fin	Duración
ETRS89	30S	345006	4193557,5	#171	28/05/2024	17:22	17:32	0:10

Condiciones Atmosféricas			
Temperatura	Humedad	P. Atm.	Viento
34,9ºC	32%	1004hPA	0,63 m/s O

Ubicación
Avenida de las Lonjas





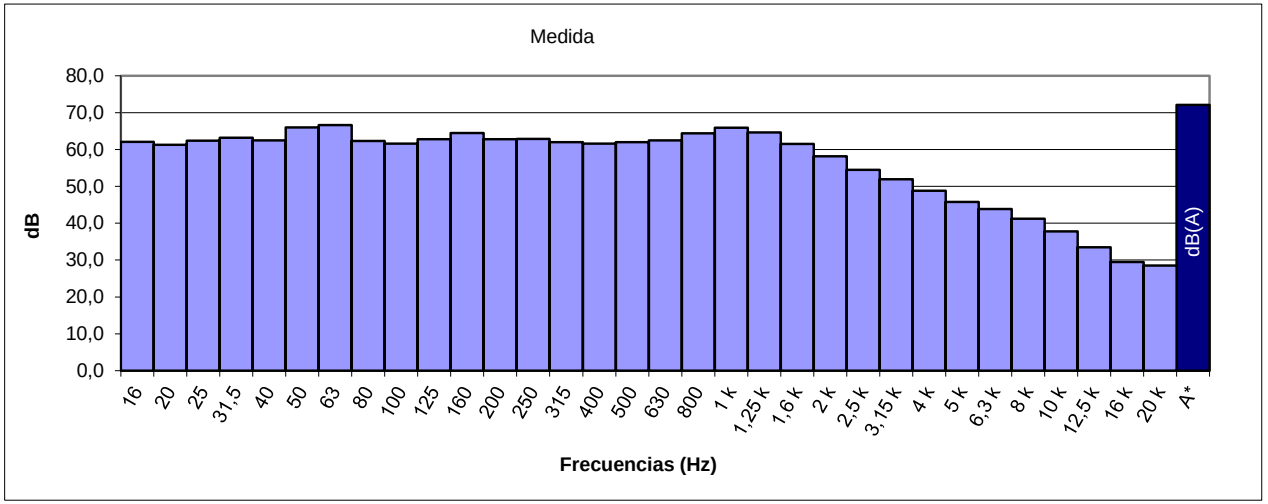

ESPECTRO FRECUENCIA EN TERCIO OCTAVAS

Hz	16	20	25	31.5	40	50	63	80	100	125	160	200	250	315	400	500
dB	62,1	61,3	62,4	63,2	62,5	66,0	66,6	62,3	61,6	62,8	64,5	62,8	62,9	62,0	61,6	62,0
Hz	630	800	1 k	1.25 k	1.6 k	2 k	2.5 k	3.15 k	4 k	5 k	6.3 k	8 k	10 k	12.5 k	16 k	20 k
dB	62,5	64,4	65,9	64,6	61,5	58,2	54,5	51,9	48,8	45,8	43,9	41,2	37,8	33,5	29,5	28,5

Punto	Tipo	Pondera.	Unidad	Leq	Lmax	Lmin	SEL
MP36	Fast	A	dB	62,1	71,5	46,3	89,8

Datum	Huso	X	Y	Medida	Fecha	Inicio	Fin	Duración
ETRS89	30S	345053	4194174,9	#92	27/05/2024	14:19	14:29	0:10

Condiciones Atmosféricas			
Temperatura	Humedad	P. Atm.	Viento
32,1ºC	32%	1005hPA	1,08 m/s O

Ubicación
Avenida de Nuestra Señora de la Fuensanta





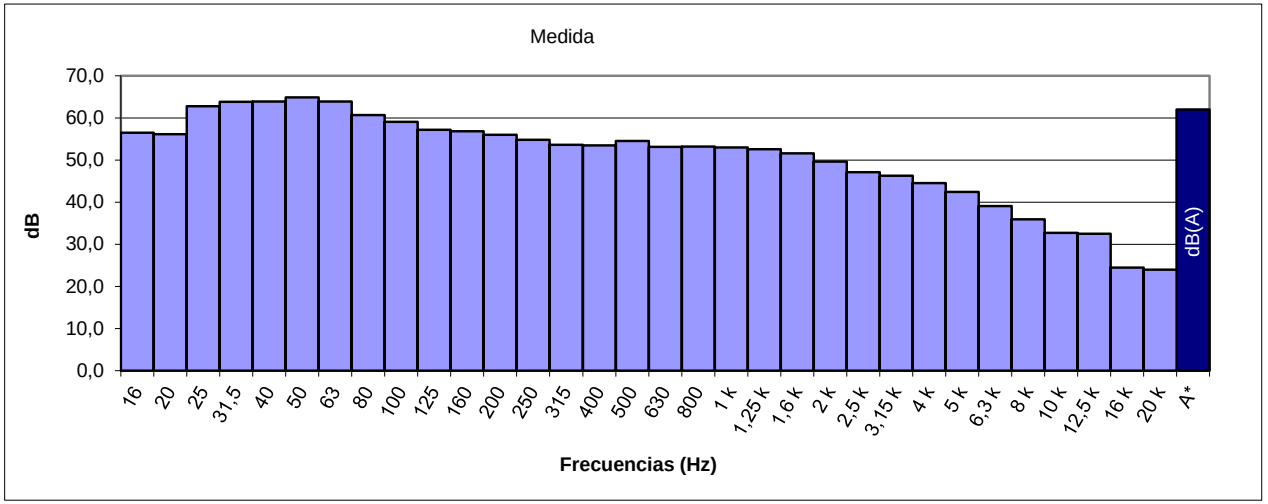

ESPECTRO FRECUENCIA EN TERCIO OCTAVAS

Hz	16	20	25	31.5	40	50	63	80	100	125	160	200	250	315	400	500
dB	56,5	56,1	62,8	63,8	63,9	64,9	63,9	60,7	59,1	57,2	56,8	56,0	54,8	53,6	53,5	54,5
Hz	630	800	1 k	1.25 k	1.6 k	2 k	2.5 k	3.15 k	4 k	5 k	6.3 k	8 k	10 k	12.5 k	16 k	20 k
dB	53,1	53,2	53,0	52,6	51,6	49,6	47,1	46,3	44,5	42,4	39,1	35,9	32,7	32,5	24,5	24,0

Ficha 36

Punto	Tipo	Pondera.	Unidad	Leq	Lmax	Lmin	SEL
MP37	Fast	A	dB	59,7	71,4	45,9	87,5

Datum	Huso	X	Y	Medida	Fecha	Inicio	Fin	Duración
ETRS89	30S	345364	4196347,6	#43	24/05/2024	12:17	12:27	0:10

Condiciones Atmosféricas			
Temperatura	Humedad	P. Atm.	Viento
26,4ºC	38%	1004hPA	0,54 m/s O

Ubicación
Avenida de Blas Infante





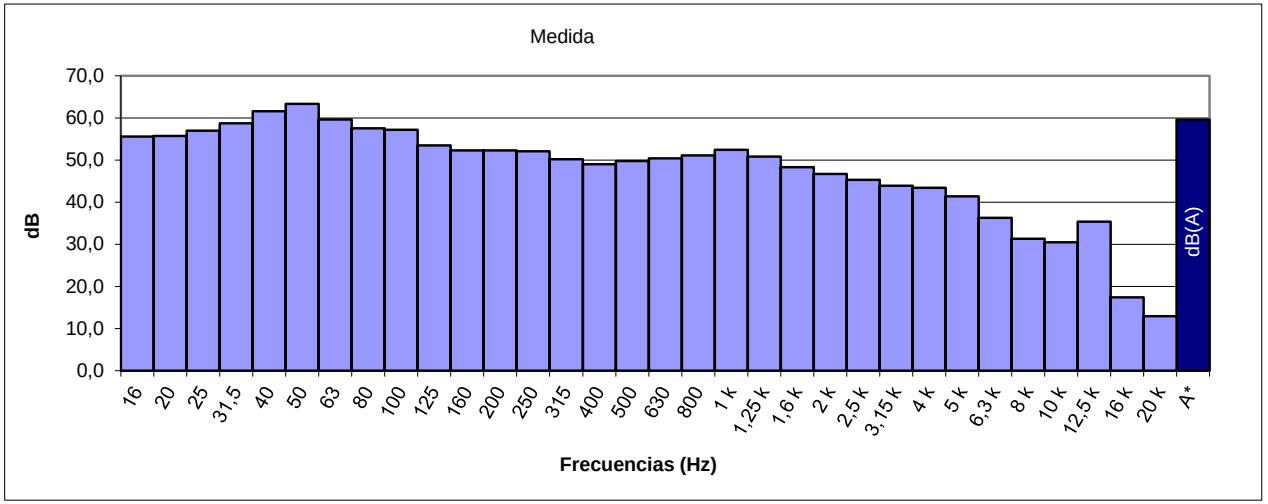

ESPECTRO FRECUENCIA EN TERCIO OCTAVAS

Hz	16	20	25	31.5	40	50	63	80	100	125	160	200	250	315	400	500
dB	55,6	55,7	57,0	58,7	61,6	63,3	59,6	57,5	57,2	53,5	52,3	52,3	52,1	50,2	49,0	49,8
Hz	630	800	1 k	1.25 k	1.6 k	2 k	2.5 k	3.15 k	4 k	5 k	6.3 k	8 k	10 k	12.5 k	16 k	20 k
dB	50,4	51,1	52,4	50,8	48,3	46,7	45,3	43,9	43,4	41,4	36,3	31,3	30,5	35,4	17,4	12,9

Punto	Tipo	Pondera.	Unidad	Leq	Lmax	Lmin	SEL
MP38	Fast	A	dB	64,5	80,1	44,2	92,3

Datum	Huso	X	Y	Medida	Fecha	Inicio	Fin	Duración
ETRS89	30S	345445	4194931,1	#94	27/05/2024	14:57	15:07	0:10

Condiciones Atmosféricas			
Temperatura	Humedad	P. Atm.	Viento
32,1ºC	32%	1005hPA	1,08 m/s O

Ubicación
Calle Pablo Ruiz de Picasso





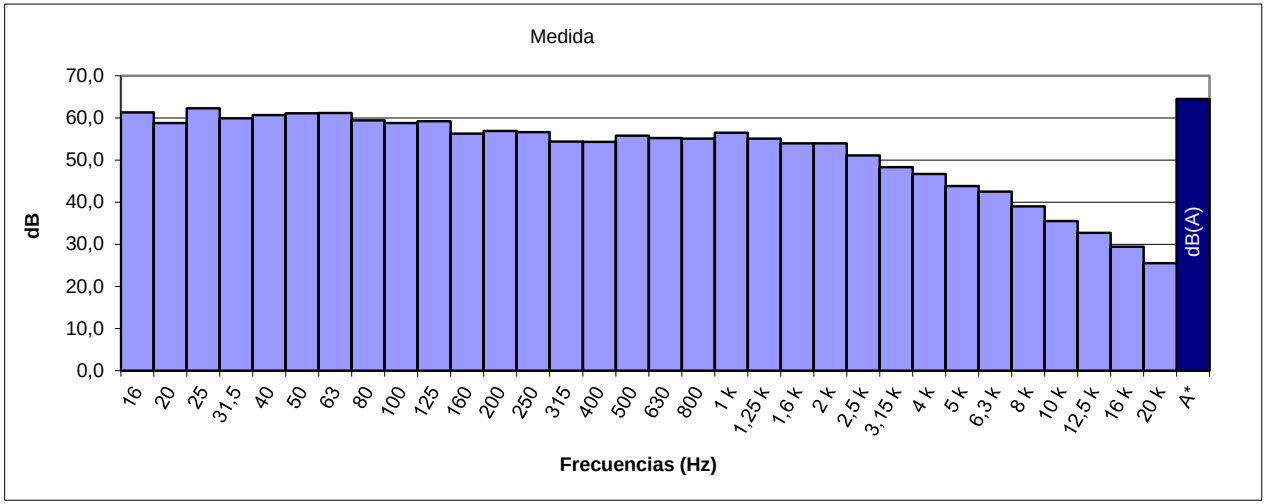

ESPECTRO FRECUENCIA EN TERCIO OCTAVAS

Hz	16	20	25	31.5	40	50	63	80	100	125	160	200	250	315	400	500
dB	61,3	58,8	62,3	59,9	60,7	61,1	61,2	59,4	58,8	59,2	56,3	56,9	56,6	54,4	54,3	55,8
Hz	630	800	1 k	1.25 k	1.6 k	2 k	2.5 k	3.15 k	4 k	5 k	6.3 k	8 k	10 k	12.5 k	16 k	20 k
dB	55,2	55,1	56,5	55,1	54,0	54,0	51,1	48,3	46,7	43,8	42,5	39,0	35,5	32,7	29,4	25,5

Punto	Tipo	Pondera.	Unidad	Leq	Lmax	Lmin	SEL
MP39	Fast	A	dB	62,3	79,6	42,6	89,5

Datum	Huso	X	Y	Medida	Fecha	Inicio	Fin	Duración
ETRS89	30S	345703	4198826,8	#24	23/05/2024	17:44	17:52	0:08

Condiciones Atmosféricas			
Temperatura	Humedad	P. Atm.	Viento
31,3ºC	26%	1002hPA	0,84 m/s O

Ubicación
Carretera CO-3101 - Urbanización Peñatejada





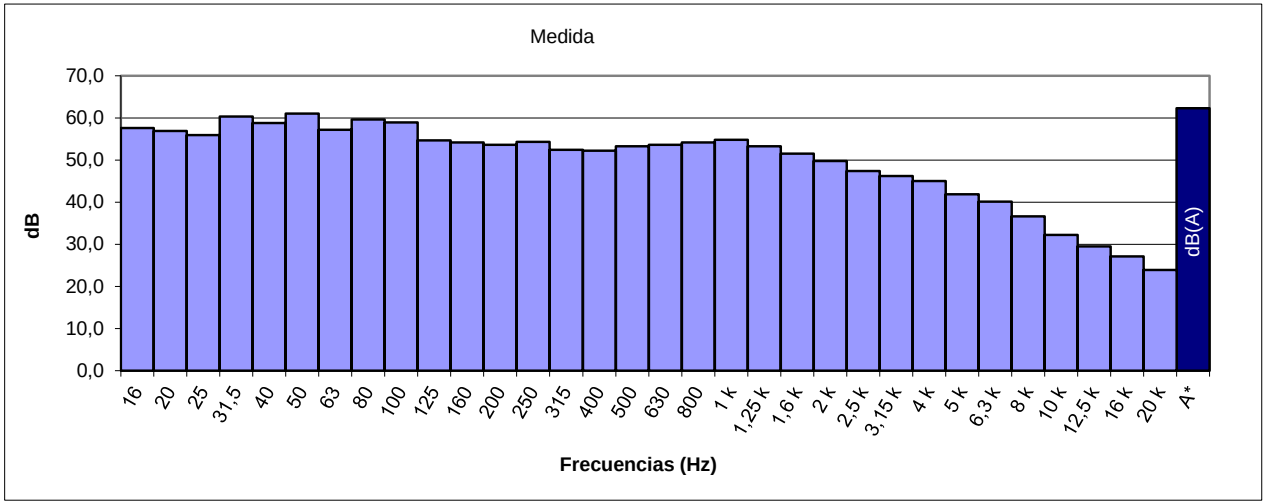

ESPECTRO FRECUENCIA EN TERCIO OCTAVAS

Hz	16	20	25	31.5	40	50	63	80	100	125	160	200	250	315	400	500
dB	57,6	56,9	55,9	60,3	58,8	61,0	57,2	59,6	58,9	54,7	54,2	53,6	54,3	52,4	52,2	53,3
Hz	630	800	1 k	1.25 k	1.6 k	2 k	2.5 k	3.15 k	4 k	5 k	6.3 k	8 k	10 k	12.5 k	16 k	20 k
dB	53,6	54,2	54,8	53,3	51,5	49,8	47,4	46,2	45,0	41,9	40,1	36,6	32,2	29,5	27,1	23,9

Punto	Tipo	Pondera.	Unidad	Leq	Lmax	Lmin	SEL
MP40	Fast	A	dB	66,9	78,5	50,9	94,7

Datum	Huso	X	Y	Medida	Fecha	Inicio	Fin	Duración
ETRS89	30S	346107	4194989,7	#95	27/05/2024	15:18	15:28	0:10

Condiciones Atmosféricas			
Temperatura	Humedad	P. Atm.	Viento
33,1ºC	27%	1004hPA	1,2 m/s O

Ubicación
Avenida del Zafiro





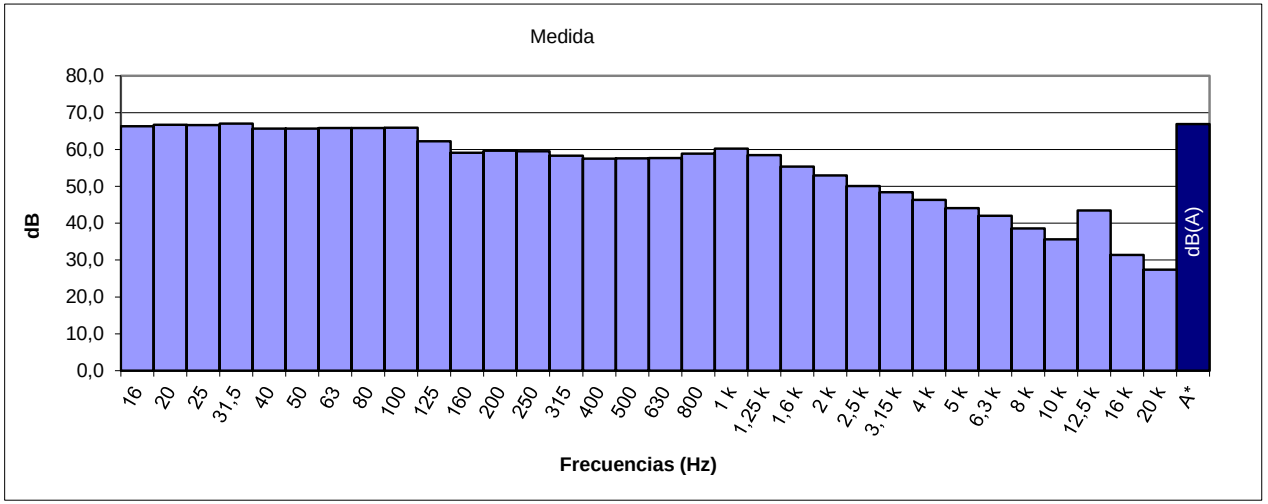

ESPECTRO FRECUENCIA EN TERCIO OCTAVAS

Hz	16	20	25	31.5	40	50	63	80	100	125	160	200	250	315	400	500
dB	66,3	66,7	66,6	67,0	65,7	65,7	65,8	65,8	65,9	62,2	59,1	59,7	59,5	58,3	57,5	57,6
Hz	630	800	1 k	1.25 k	1.6 k	2 k	2.5 k	3.15 k	4 k	5 k	6.3 k	8 k	10 k	12.5 k	16 k	20 k
dB	57,7	58,9	60,2	58,5	55,4	53,0	50,1	48,4	46,3	44,1	42,0	38,6	35,6	43,5	31,4	27,4

Punto	Tipo	Pondera.	Unidad	Leq	Lmax	Lmin	SEL
MP41	Fast	A	dB	58,1	76,3	42,0	85,9

Datum	Huso	X	Y	Medida	Fecha	Inicio	Fin	Duración
ETRS89	30S	346937	4196796,5	#23	23/05/2024	17:14	17:24	0:10

Condiciones Atmosféricas			
Temperatura	Humedad	P. Atm.	Viento
31,3ºC	26%	1002hPA	0,84 m/s O

Ubicación
Calle La Alcaidía





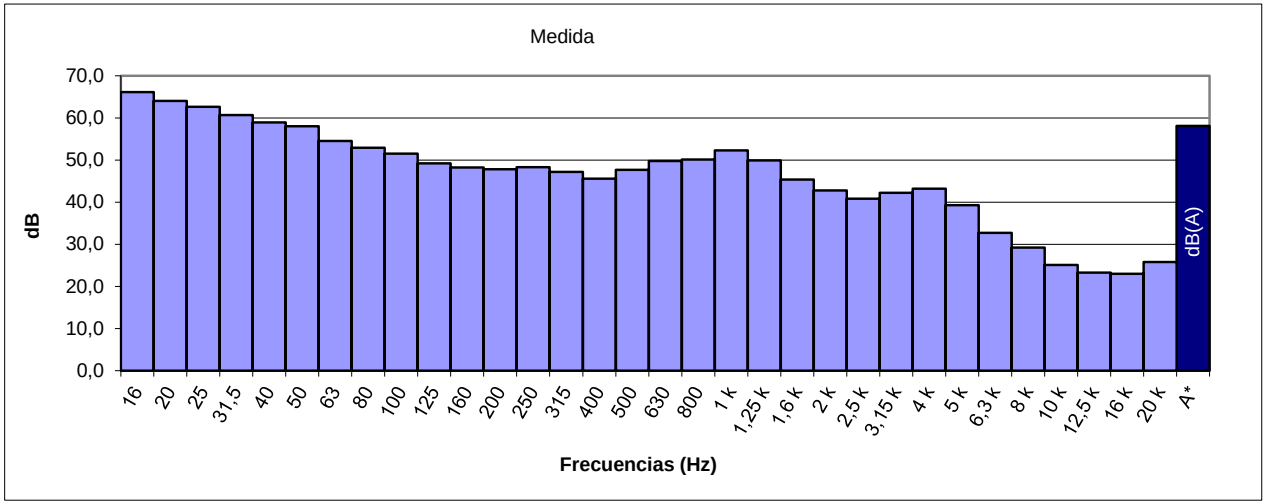

ESPECTRO FRECUENCIA EN TERCIO OCTAVAS

Hz	16	20	25	31.5	40	50	63	80	100	125	160	200	250	315	400	500
dB	66,1	64,0	62,6	60,7	58,9	58,0	54,5	52,9	51,5	49,2	48,2	47,8	48,3	47,2	45,6	47,7
Hz	630	800	1 k	1.25 k	1.6 k	2 k	2.5 k	3.15 k	4 k	5 k	6.3 k	8 k	10 k	12.5 k	16 k	20 k
dB	49,8	50,1	52,3	49,9	45,4	42,8	40,8	42,2	43,2	39,3	32,7	29,2	25,1	23,3	23,0	25,8

Punto	Tipo	Pondera.	Unidad	Leq	Lmax	Lmin	SEL
MP42	Fast	A	dB	59,5	77,5	53,0	87,3

Datum	Huso	X	Y	Medida	Fecha	Inicio	Fin	Duración
ETRS89	30S	352918	4199654,4	#4	23/05/2024	10:25	10:35	0:10

Condiciones Atmosféricas			
Temperatura	Humedad	P. Atm.	Viento
20,7ºC	51%	1005hPA	1,05 m/s E

Ubicación
Consultorio local - Alcolea Cordoba





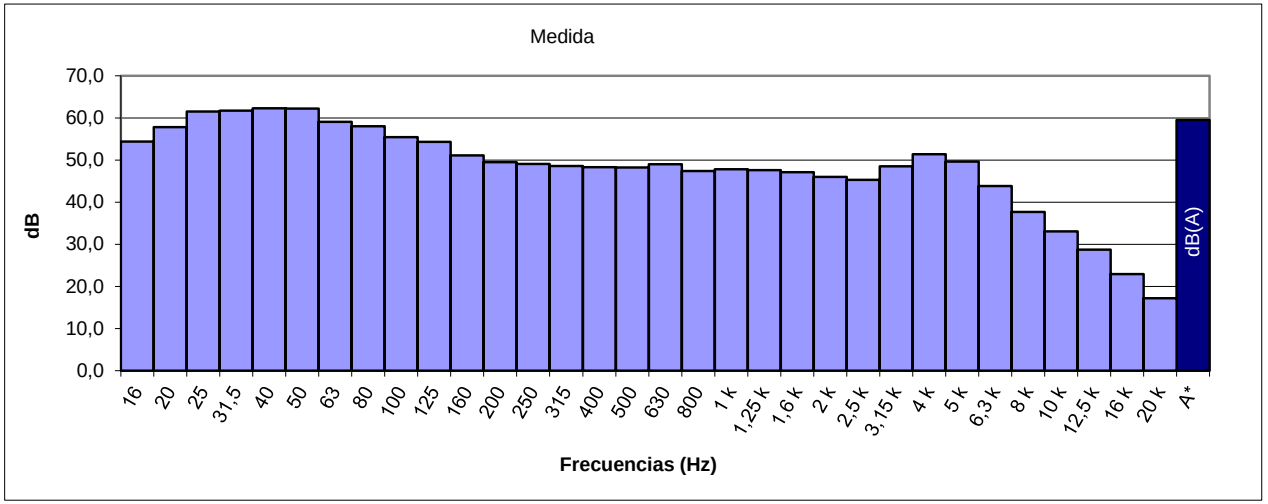

ESPECTRO FRECUENCIA EN TERCIO OCTAVAS

Hz	16	20	25	31.5	40	50	63	80	100	125	160	200	250	315	400	500
dB	54,4	57,8	61,5	61,7	62,3	62,2	59,1	58,0	55,4	54,3	51,1	49,5	49,1	48,6	48,3	48,2
Hz	630	800	1 k	1.25 k	1.6 k	2 k	2.5 k	3.15 k	4 k	5 k	6.3 k	8 k	10 k	12.5 k	16 k	20 k
dB	49,0	47,4	47,8	47,6	47,1	46,0	45,3	48,5	51,4	49,6	43,8	37,7	33,1	28,7	22,9	17,2

Punto	Tipo	Pondera.	Unidad	Leq	Lmax	Lmin	SEL
MP43	Fast	A	dB	64,1	80,9	39,1	91,9

Datum	Huso	X	Y	Medida	Fecha	Inicio	Fin	Duración
ETRS89	30S	352995	4201286,9	#5	23/05/2024	10:42	10:52	0:10

Condiciones Atmosféricas			
Temperatura	Humedad	P. Atm.	Viento
20,7ºC	51%	1005hPA	1,05 m/s E

Ubicación
Urbanización el Sol





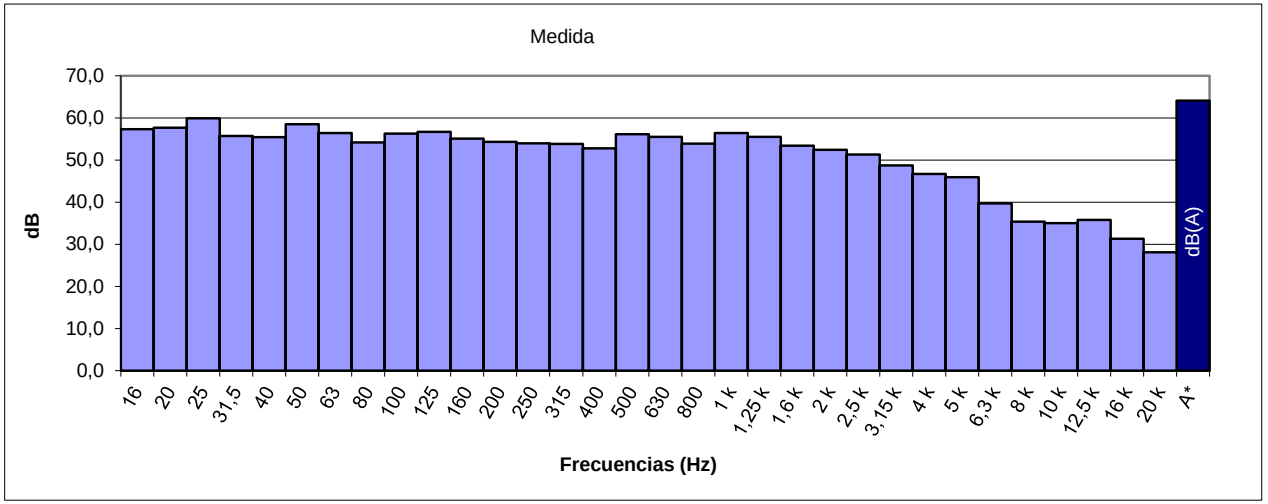

ESPECTRO FRECUENCIA EN TERCIO OCTAVAS

Hz	16	20	25	31.5	40	50	63	80	100	125	160	200	250	315	400	500
dB	57,3	57,7	59,9	55,7	55,4	58,5	56,4	54,2	56,3	56,7	55,1	54,3	54,0	53,8	52,8	56,1
Hz	630	800	1 k	1.25 k	1.6 k	2 k	2.5 k	3.15 k	4 k	5 k	6.3 k	8 k	10 k	12.5 k	16 k	20 k
dB	55,5	53,9	56,4	55,5	53,4	52,4	51,3	48,7	46,7	45,9	39,7	35,4	35,0	35,8	31,3	28,1

Punto	Tipo	Pondera.	Unidad	Leq	Lmax	Lmin	SEL
MP44	Fast	A	dB	57,9	71,3	47,0	85,7

Datum	Huso	X	Y	Medida	Fecha	Inicio	Fin	Duración
ETRS89	30S	354572,6	4199028	#3	23/05/2024	10:07	10:17	0:10

Condiciones Atmosféricas			
Temperatura	Humedad	P. Atm.	Viento
20,7ºC	51%	1005hPA	1,05 m/s E

Ubicación
Consultorio local - Barriada De Los Angeles





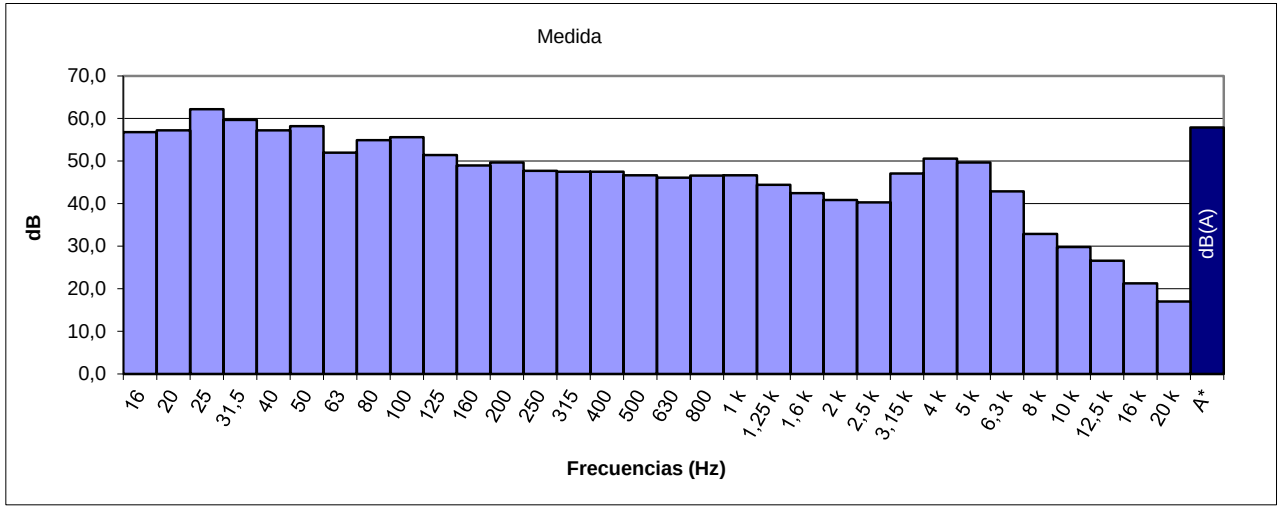

ESPECTRO FRECUENCIA EN TERCIO OCTAVAS

Hz	16	20	25	31.5	40	50	63	80	100	125	160	200	250	315	400	500
dB	56,8	57,2	62,2	59,7	57,2	58,2	52,0	54,9	55,6	51,4	49,0	49,7	47,7	47,5	47,5	46,7
Hz	630	800	1 k	1.25 k	1.6 k	2 k	2.5 k	3.15 k	4 k	5 k	6.3 k	8 k	10 k	12.5 k	16 k	20 k
dB	46,1	46,6	46,7	44,4	42,5	40,9	40,3	47,1	50,6	49,7	42,9	32,9	29,8	26,6	21,3	17,0

Punto	Tipo	Pondera.	Unidad	Leq	Lmax	Lmin	SEL
MP45	Fast	A	dB	58,8	80,0	38,8	86,6

Datum	Huso	X	Y	Medida	Fecha	Inicio	Fin	Duración
ETRS89	30S	356277	4177566,2	#172	28/05/2024	18:11	18:21	0:10

Condiciones Atmosféricas			
Temperatura	Humedad	P. Atm.	Viento
35,6ºC	31%	1004hPA	0,78 m/s O

Ubicación
Consultorio local - Santa Cruz Cordoba





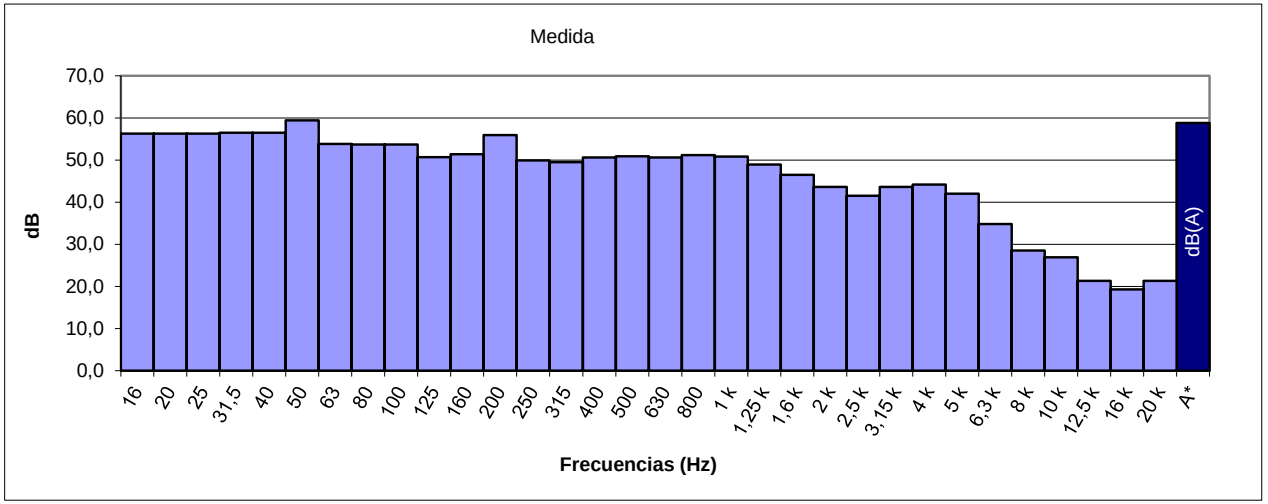

ESPECTRO FRECUENCIA EN TERCIO OCTAVAS

Hz	16	20	25	31.5	40	50	63	80	100	125	160	200	250	315	400	500
dB	56,3	56,3	56,3	56,5	56,5	59,4	53,8	53,7	53,7	50,7	51,4	55,9	49,9	49,5	50,6	50,9
Hz	630	800	1 k	1.25 k	1.6 k	2 k	2.5 k	3.15 k	4 k	5 k	6.3 k	8 k	10 k	12.5 k	16 k	20 k
dB	50,6	51,2	50,8	48,9	46,5	43,6	41,5	43,6	44,2	42,0	34,8	28,5	26,9	21,3	19,3	21,3

5.- Resultados medidas puntuales. Periodo vespertino(19-23h).

Punto	Tipo	Pondera.	Unidad	Leq	Lmax	Lmin	SEL
MP01	Fast	A	dB	54,6	69,5	41,5	79,4

Datum	Huso	X	Y	Medida	Fecha	Inicio	Fin	Duración
ETRS89	30S	330330,9	4189003,2	#58	24/05/2024	18:59	19:04	0:05

Condiciones Atmosféricas			
Temperatura	Humedad	P. Atm.	Viento
32,9ºC	27%	1001,7hPA	1,08 m/s O

Ubicación
Calle Osio - Encinarejo de Córdoba





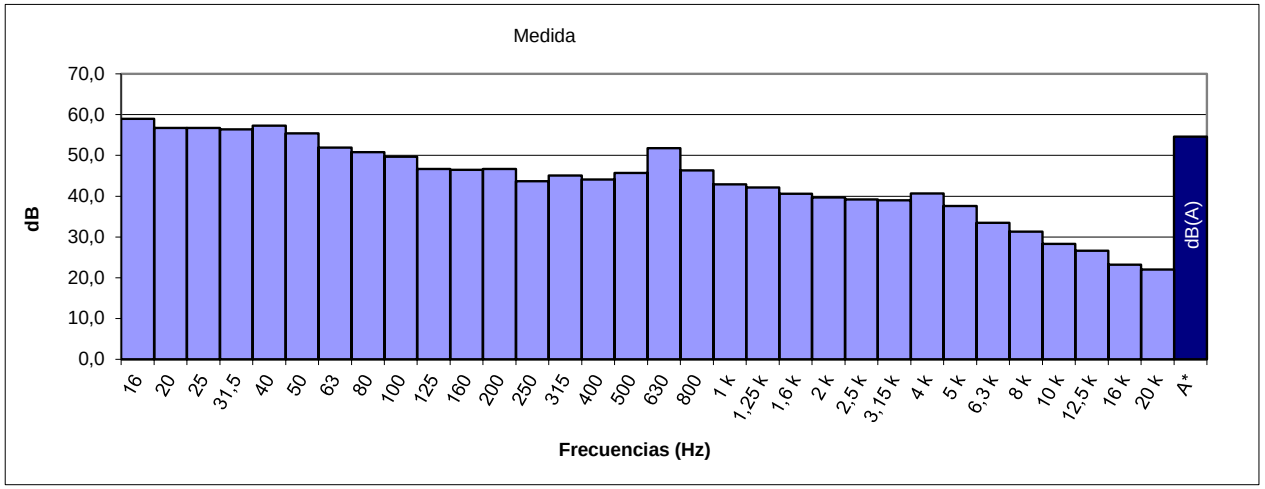

ESPECTRO FRECUENCIA EN TERCIO OCTAVAS

Hz	16	20	25	31.5	40	50	63	80	100	125	160	200	250	315	400	500
dB	59,0	56,7	56,7	56,4	57,3	55,4	51,9	50,8	49,7	46,7	46,5	46,7	43,7	45,1	44,1	45,7
Hz	630	800	1 k	1.25 k	1.6 k	2 k	2.5 k	3.15 k	4 k	5 k	6.3 k	8 k	10 k	12.5 k	16 k	20 k
dB	51,8	46,3	42,9	42,1	40,6	39,7	39,2	39,0	40,7	37,6	33,5	31,3	28,3	26,6	23,2	22,0

Punto	Tipo	Pondera.	Unidad	Leq	Lmax	Lmin	SEL
MP02	Fast	A	dB	55,1	65,2	48,7	79,9

Datum	Huso	X	Y	Medida	Fecha	Inicio	Fin	Duración
ETRS89	30S	331758	4190790,3	#59	24/05/2024	19:11	19:16	0:05

Condiciones Atmosféricas			
Temperatura	Humedad	P. Atm.	Viento
32,6ºC	27%	1001,5hPA	1,11 m/s O

Ubicación
Consultorio local - Villarrubia





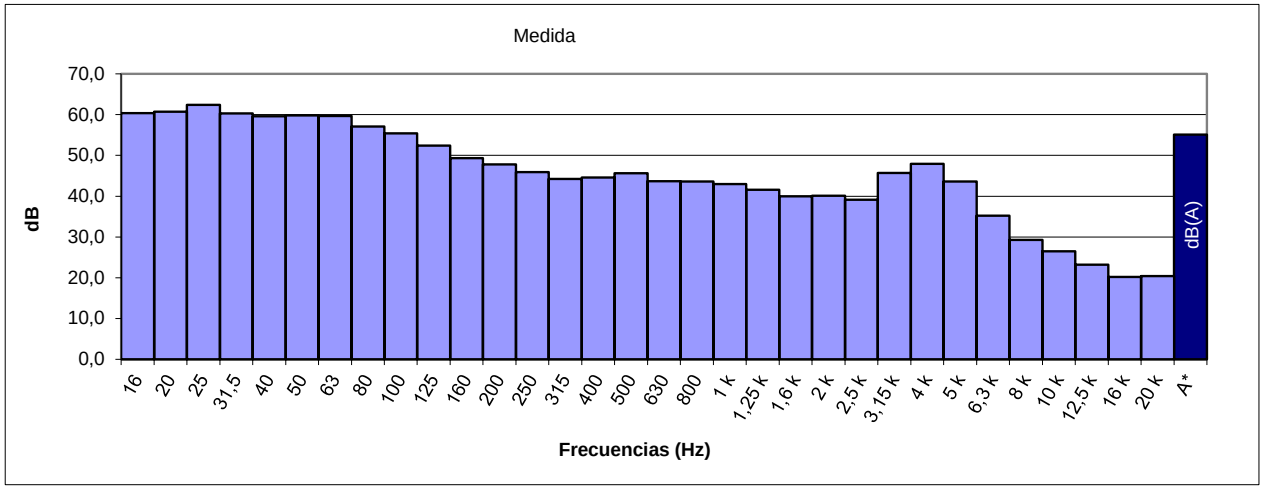

ESPECTRO FRECUENCIA EN TERCIO OCTAVAS

Hz	16	20	25	31.5	40	50	63	80	100	125	160	200	250	315	400	500
dB	60,4	60,7	62,4	60,3	59,6	59,8	59,7	57,1	55,4	52,4	49,3	47,8	45,9	44,2	44,6	45,6
Hz	630	800	1 k	1.25 k	1.6 k	2 k	2.5 k	3.15 k	4 k	5 k	6.3 k	8 k	10 k	12.5 k	16 k	20 k
dB	43,7	43,6	43,0	41,6	40,0	40,1	39,1	45,7	47,9	43,6	35,2	29,3	26,5	23,2	20,2	20,4

Punto	Tipo	Pondera.	Unidad	Leq	Lmax	Lmin	SEL
MP03	Fast	A	dB	57,9	81,1	34,6	82,7

Datum	Huso	X	Y	Medida	Fecha	Inicio	Fin	Duración
ETRS89	30S	333179,8	4199366,5	#71	24/05/2024	22:27	22:32	0:05

Condiciones Atmosféricas			
Temperatura	Humedad	P. Atm.	Viento
24,4ºC	48%	1002,5hPA	1,93 m/s O

Ubicación
Carretera CO-3402 - Santa María de Trasierr





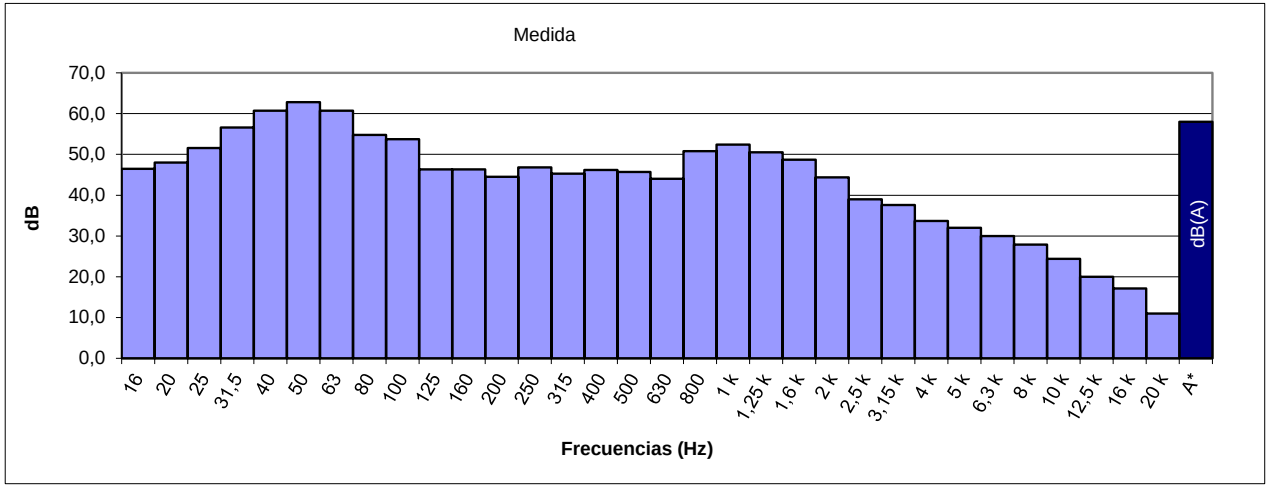

ESPECTRO FRECUENCIA EN TERCIO OCTAVAS

Hz	16	20	25	31.5	40	50	63	80	100	125	160	200	250	315	400	500
dB	46,5	48,0	51,6	56,6	60,7	62,8	60,7	54,8	53,7	46,3	46,3	44,5	46,8	45,3	46,2	45,7
Hz	630	800	1 k	1.25 k	1.6 k	2 k	2.5 k	3.15 k	4 k	5 k	6.3 k	8 k	10 k	12.5 k	16 k	20 k
dB	44,0	50,8	52,4	50,5	48,7	44,4	39,0	37,6	33,7	32,0	30,0	27,9	24,4	20,0	17,1	11,0

Punto	Tipo	Pondera.	Unidad	Leq	Lmax	Lmin	SEL
MP04	Fast	A	dB	56,7	75,9	36,1	81,5

Datum	Huso	X	Y	Medida	Fecha	Inicio	Fin	Duración
ETRS89	30S	334318,9	4191397,5	#60	24/05/2024	19:22	19:27	0:05

Condiciones Atmosféricas			
Temperatura	Humedad	P. Atm.	Viento
32,6ºC	27%	1001,5hPA	1,11 m/s O

Ubicación
Calle Barquera - La Barquera





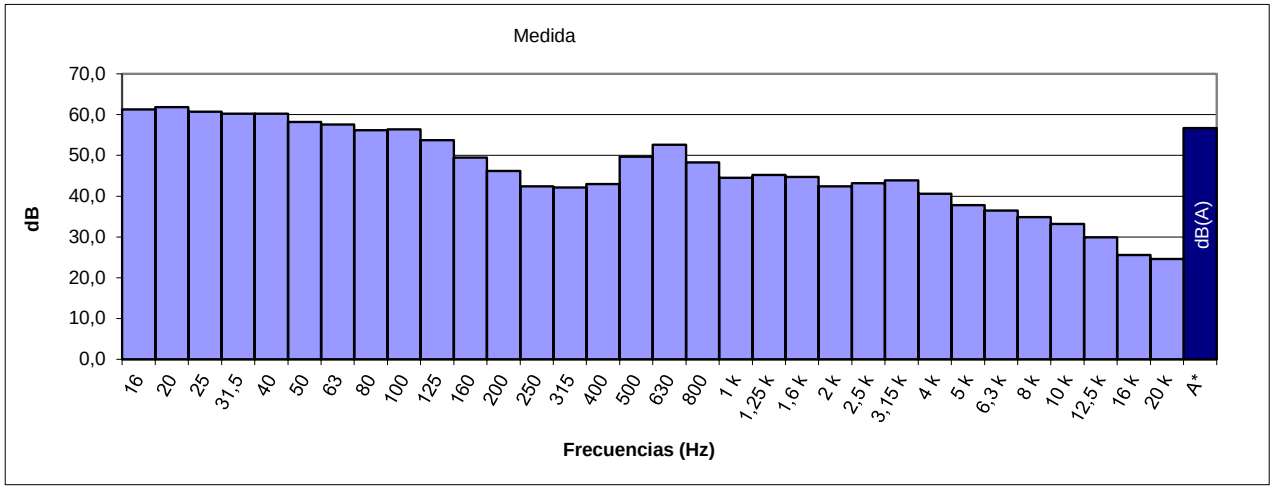

ESPECTRO FRECUENCIA EN TERCIO OCTAVAS

Hz	16	20	25	31.5	40	50	63	80	100	125	160	200	250	315	400	500
dB	61,3	61,8	60,7	60,2	60,2	58,2	57,6	56,2	56,4	53,7	49,5	46,2	42,4	42,1	43,0	49,7
Hz	630	800	1 k	1.25 k	1.6 k	2 k	2.5 k	3.15 k	4 k	5 k	6.3 k	8 k	10 k	12.5 k	16 k	20 k
dB	52,6	48,3	44,5	45,2	44,7	42,4	43,2	43,9	40,6	37,8	36,5	34,9	33,2	29,9	25,6	24,6

Punto	Tipo	Pondera.	Unidad	Leq	Lmax	Lmin	SEL
MP05	Fast	A	dB	51,8	69,2	37,9	76,6

Datum	Huso	X	Y	Medida	Fecha	Inicio	Fin	Duración
ETRS89	30S	334320,1	4189619,5	#61	24/05/2024	19:33	19:38	0:05

Condiciones Atmosféricas			
Temperatura	Humedad	P. Atm.	Viento
32,6ºC	27%	1001,5hPA	1,11 m/s O

Ubicación
Paseo del Río - Bda de Majaneque





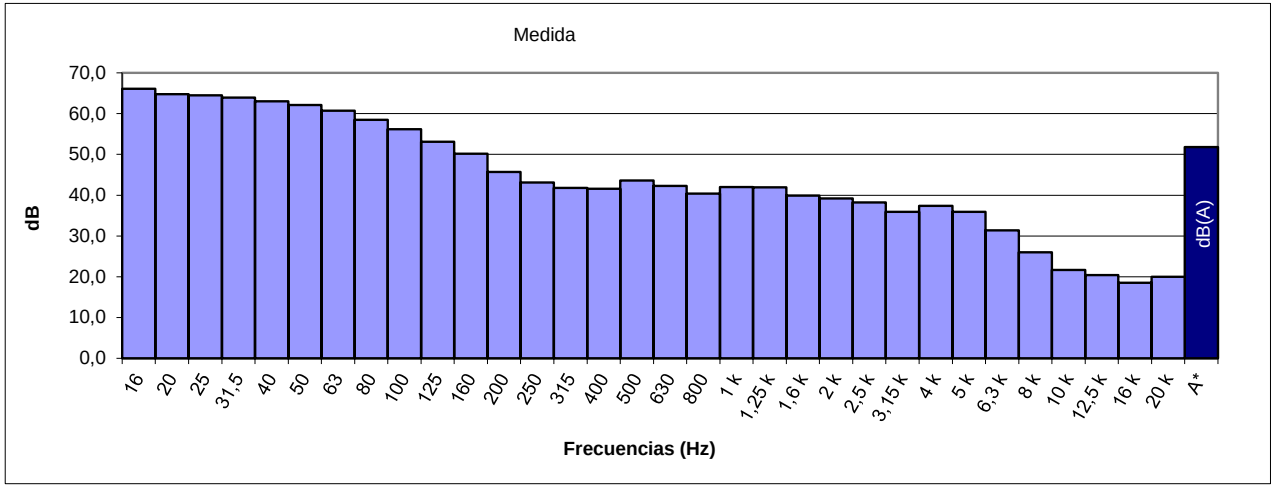

ESPECTRO FRECUENCIA EN TERCIO OCTAVAS

Hz	16	20	25	31.5	40	50	63	80	100	125	160	200	250	315	400	500
dB	66,1	64,8	64,5	63,9	63,0	62,1	60,7	58,5	56,2	53,1	50,2	45,7	43,1	41,8	41,6	43,6
Hz	630	800	1 k	1.25 k	1.6 k	2 k	2.5 k	3.15 k	4 k	5 k	6.3 k	8 k	10 k	12.5 k	16 k	20 k
dB	42,3	40,4	42,0	41,9	39,9	39,2	38,2	35,9	37,4	35,9	31,4	26,0	21,7	20,4	18,5	20,0

Punto	Tipo	Pondera.	Unidad	Leq	Lmax	Lmin	SEL
MP06	Fast	A	dB	58,8	75,0	40,1	83,6

Datum	Huso	X	Y	Medida	Fecha	Inicio	Fin	Duración
ETRS89	30S	336676	4190159	#62	24/05/2024	19:45	19:50	0:05

Condiciones Atmosféricas			
Temperatura	Humedad	P. Atm.	Viento
32,6ºC	27%	1001,5hPA	1,11 m/s O

Ubicación
arretera Tramo de Unión - Fontanar de Quint





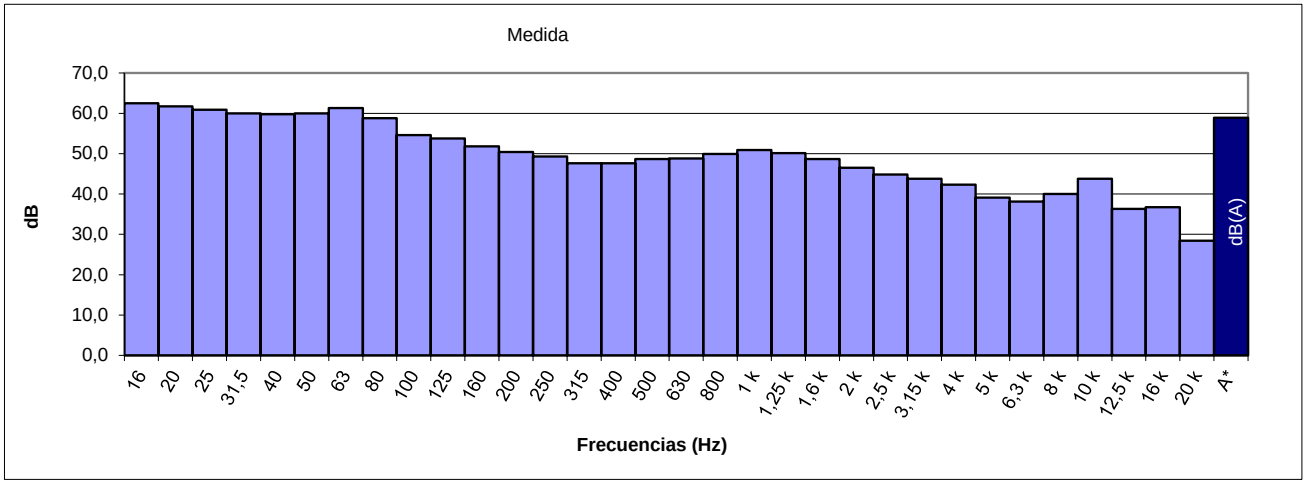

ESPECTRO FRECUENCIA EN TERCIO OCTAVAS

Hz	16	20	25	31.5	40	50	63	80	100	125	160	200	250	315	400	500
dB	62,5	61,7	60,9	60,0	59,8	60,0	61,3	58,8	54,6	53,8	51,8	50,4	49,3	47,6	47,6	48,7
Hz	630	800	1 k	1.25 k	1.6 k	2 k	2.5 k	3.15 k	4 k	5 k	6.3 k	8 k	10 k	12.5 k	16 k	20 k
dB	48,8	49,9	50,9	50,1	48,7	46,5	44,8	43,8	42,3	39,1	38,1	40,0	43,8	36,3	36,7	28,4

Punto	Tipo	Pondera.	Unidad	Leq	Lmax	Lmin	SEL
MP07	Fast	A	dB	66,5	82,9	47,7	91,2

Datum	Huso	X	Y	Medida	Fecha	Inicio	Fin	Duración
ETRS89	30S	336981,9	4192854,1	#63	24/05/2024	19:58	20:03	0:05

Condiciones Atmosféricas			
Temperatura	Humedad	P. Atm.	Viento
32,6ºC	27%	1001,5hPA	1,11 m/s O

Ubicación
Centro Salud El Higuerón





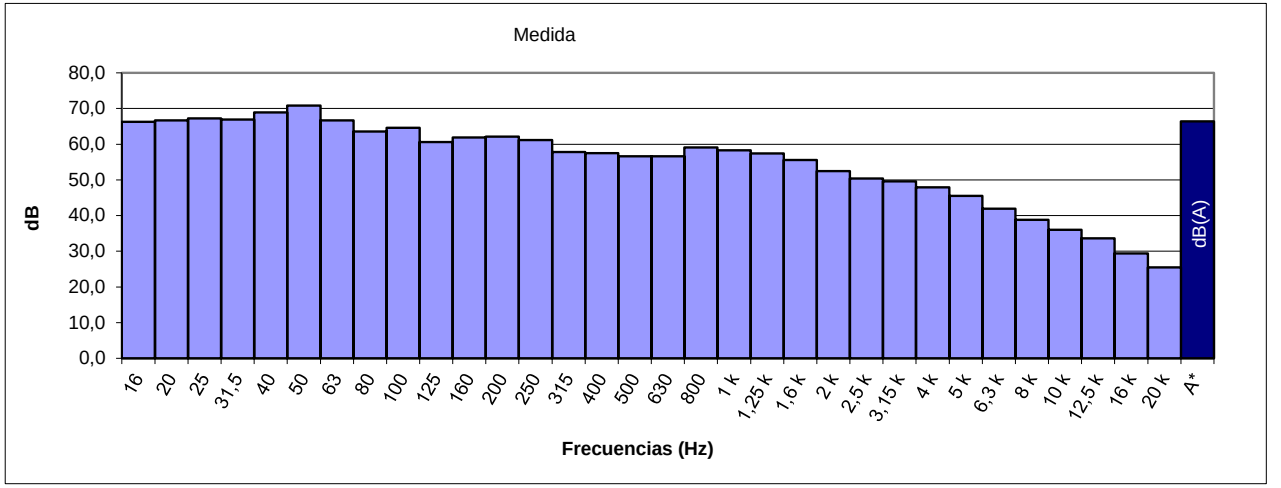

ESPECTRO FRECUENCIA EN TERCIO OCTAVAS

Hz	16	20	25	31.5	40	50	63	80	100	125	160	200	250	315	400	500
dB	66,3	66,7	67,2	66,9	68,9	70,8	66,7	63,6	64,6	60,6	61,9	62,1	61,2	57,8	57,5	56,6
Hz	630	800	1 k	1.25 k	1.6 k	2 k	2.5 k	3.15 k	4 k	5 k	6.3 k	8 k	10 k	12.5 k	16 k	20 k
dB	56,6	59,1	58,3	57,4	55,6	52,5	50,4	49,6	47,9	45,5	41,9	38,8	36,0	33,6	29,4	25,5

Punto	Tipo	Pondera.	Unidad	Leq	Lmax	Lmin	SEL
MP08	Fast	A	dB	57,3	73,9	41,5	82,1

Datum	Huso	X	Y	Medida	Fecha	Inicio	Fin	Duración
ETRS89	30S	338731	4201024,9	#70	24/05/2024	21:58	22:03	0:05

Condiciones Atmosféricas			
Temperatura	Humedad	P. Atm.	Viento
29,4ºC	34%	1001,9hPA	0,93 m/s O

Ubicación
Avenida Rosal





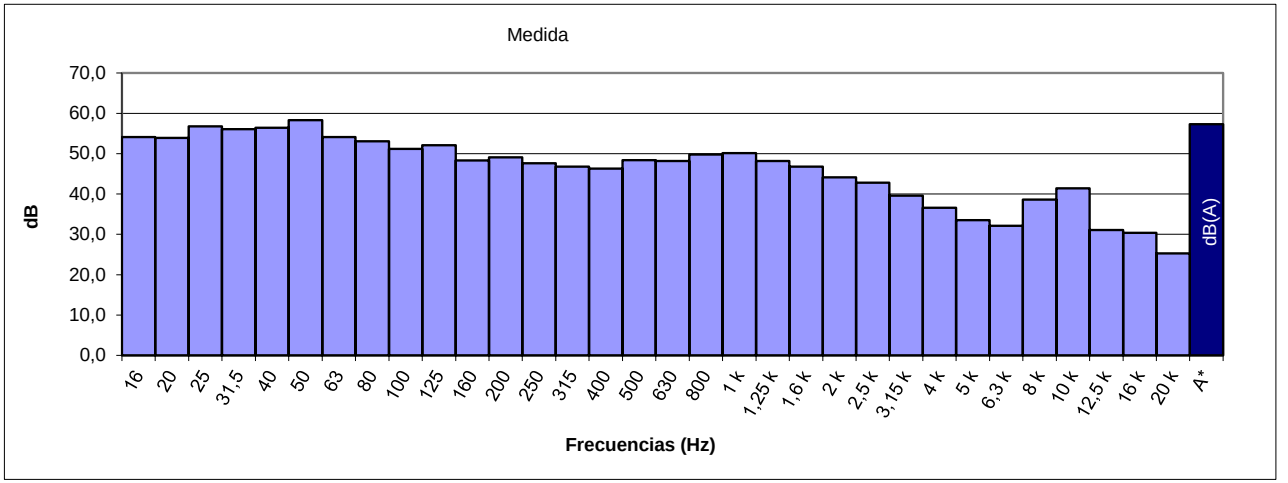

ESPECTRO FRECUENCIA EN TERCIO OCTAVAS

Hz	16	20	25	31.5	40	50	63	80	100	125	160	200	250	315	400	500
dB	54,1	53,9	56,8	56,1	56,4	58,3	54,1	53,1	51,2	52,1	48,3	49,1	47,6	46,8	46,3	48,4
Hz	630	800	1 k	1.25 k	1.6 k	2 k	2.5 k	3.15 k	4 k	5 k	6.3 k	8 k	10 k	12.5 k	16 k	20 k
dB	48,2	49,8	50,1	48,2	46,8	44,1	42,8	39,6	36,6	33,5	32,1	38,6	41,4	31,1	30,4	25,3

Punto	Tipo	Pondera.	Unidad	Leq	Lmax	Lmin	SEL
MP09	Fast	A	dB	58,2	65,5	48,4	83,0

Datum	Huso	X	Y	Medida	Fecha	Inicio	Fin	Duración
ETRS89	30S	339446,1	4192068,8	#64	24/05/2024	20:11	20:16	0:05

Condiciones Atmosféricas			
Temperatura	Humedad	P. Atm.	Viento
31,9ºC	29%	1001,4hPA	0,9 m/s O

Ubicación
Carretera N-437





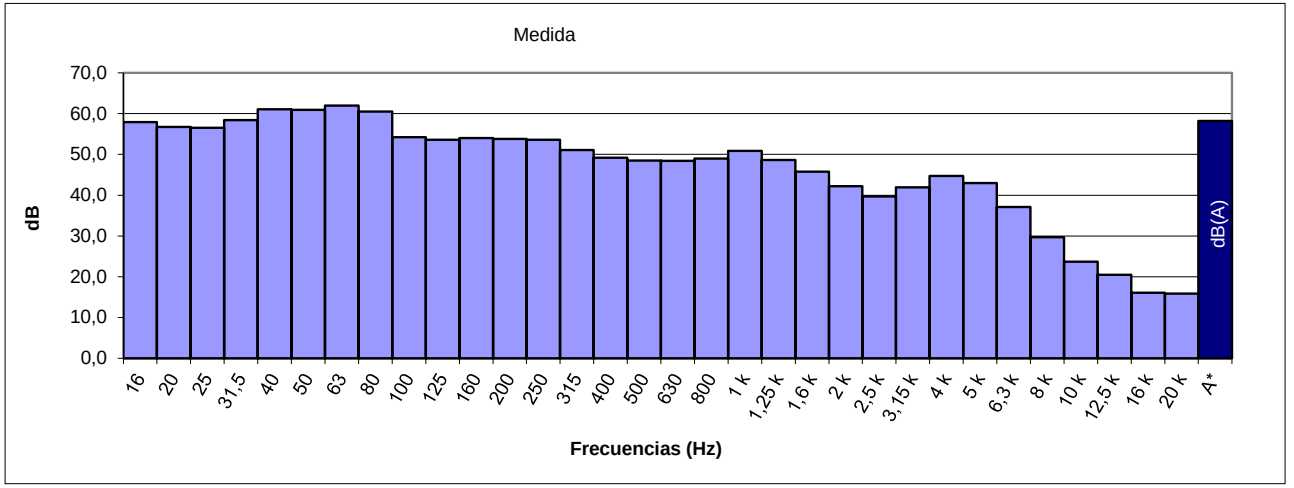

ESPECTRO FRECUENCIA EN TERCIO OCTAVAS

Hz	16	20	25	31.5	40	50	63	80	100	125	160	200	250	315	400	500
dB	57,9	56,7	56,5	58,4	61,1	60,9	62,0	60,5	54,2	53,6	54,0	53,8	53,6	51,1	49,2	48,5
Hz	630	800	1 k	1.25 k	1.6 k	2 k	2.5 k	3.15 k	4 k	5 k	6.3 k	8 k	10 k	12.5 k	16 k	20 k
dB	48,4	49,0	50,9	48,6	45,8	42,2	39,7	41,9	44,7	43,0	37,1	29,7	23,7	20,5	16,1	15,9

Punto	Tipo	Pondera.	Unidad	Leq	Lmax	Lmin	SEL
MP10	Fast	A	dB	57,1	67,3	50,6	81,9

Datum	Huso	X	Y	Medida	Fecha	Inicio	Fin	Duración
ETRS89	30S	340331	4194030,7	#126	27/05/2024	22:54	22:59	0:05

Condiciones Atmosféricas			
Temperatura	Humedad	P. Atm.	Viento
25,8ºC	41%	1003,4hPA	0,99 SO m/s

Ubicación
Centro de Salud Occidente Azahara





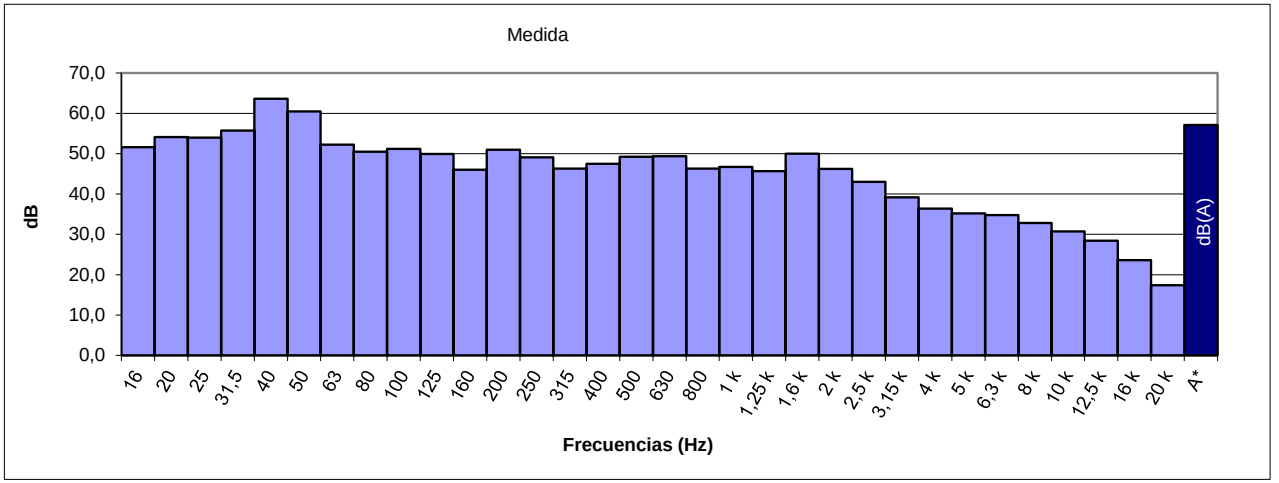

ESPECTRO FRECUENCIA EN TERCIO OCTAVAS

Hz	16	20	25	31.5	40	50	63	80	100	125	160	200	250	315	400	500
dB	51,6	54,1	54,0	55,7	63,6	60,5	52,2	50,5	51,2	49,9	46,0	51,0	49,1	46,3	47,5	49,2
Hz	630	800	1 k	1.25 k	1.6 k	2 k	2.5 k	3.15 k	4 k	5 k	6.3 k	8 k	10 k	12.5 k	16 k	20 k
dB	49,4	46,3	46,7	45,7	50,0	46,2	43,0	39,2	36,4	35,2	34,8	32,8	30,7	28,4	23,6	17,4

Punto	Tipo	Pondera.	Unidad	Leq	Lmax	Lmin	SEL
MP11	Fast	A	dB	49,4	69,2	33,7	74,1

Datum	Huso	X	Y	Medida	Fecha	Inicio	Fin	Duración
ETRS89	30S	341264,5	4196465,1	#32	23/05/2024	22:34	22:39	0:05

Condiciones Atmosféricas			
Temperatura	Humedad	P. Atm.	Viento
23,6ºC	48%	1001,2hPA	0,3 S m/s O

Ubicación
Callle Arroyo del Vedao





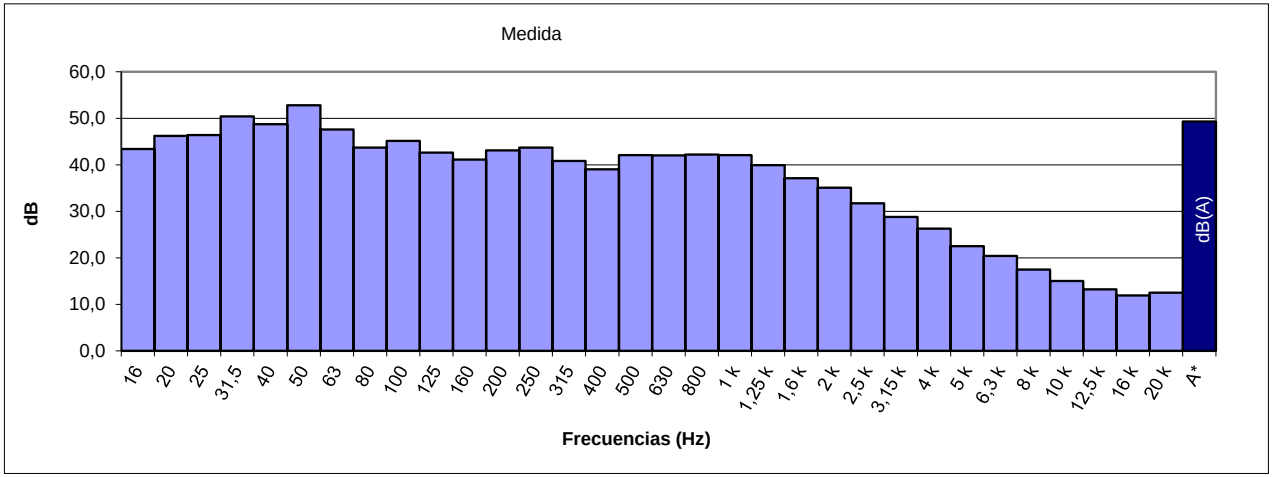

ESPECTRO FRECUENCIA EN TERCIO OCTAVAS

Hz	16	20	25	31.5	40	50	63	80	100	125	160	200	250	315	400	500
dB	43,4	46,2	46,4	50,4	48,7	52,8	47,6	43,7	45,1	42,6	41,1	43,1	43,7	40,8	39,0	42,1
Hz	630	800	1 k	1.25 k	1.6 k	2 k	2.5 k	3.15 k	4 k	5 k	6.3 k	8 k	10 k	12.5 k	16 k	20 k
dB	42,0	42,2	42,1	39,9	37,1	35,1	31,7	28,8	26,3	22,5	20,4	17,5	15,0	13,2	11,9	12,5

Punto	Tipo	Pondera.	Unidad	Leq	Lmax	Lmin	SEL
MP12	Fast	A	dB	57,8	77,2	34,4	82,6

Datum	Huso	X	Y	Medida	Fecha	Inicio	Fin	Duración
ETRS89	30S	341366	4199972,6	#69	24/05/2024	21:41	21:46	0:05

Condiciones Atmosféricas			
Temperatura	Humedad	P. Atm.	Viento
29,4ºC	34%	1001,9hPA	0,93 m/s O

Ubicación
Hospital Los Morales del H.U. Reina Sofía





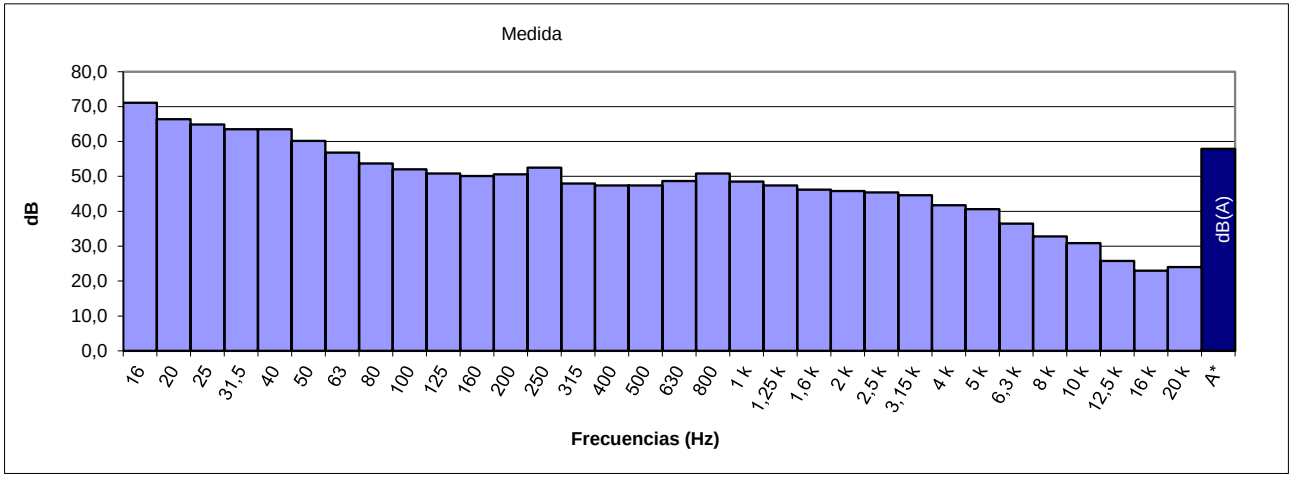

ESPECTRO FRECUENCIA EN TERCIO OCTAVAS

Hz	16	20	25	31.5	40	50	63	80	100	125	160	200	250	315	400	500
dB	71,1	66,4	64,9	63,5	63,5	60,2	56,8	53,7	52,0	50,8	50,1	50,6	52,5	48,0	47,4	47,4
Hz	630	800	1 k	1.25 k	1.6 k	2 k	2.5 k	3.15 k	4 k	5 k	6.3 k	8 k	10 k	12.5 k	16 k	20 k
dB	48,7	50,8	48,5	47,4	46,2	45,8	45,4	44,6	41,7	40,6	36,5	32,8	30,9	25,8	23,0	24,0

Punto	Tipo	Pondera.	Unidad	Leq	Lmax	Lmin	SEL
MP13	Fast	A	dB	67,4	79,6	52,2	92,2

Datum	Huso	X	Y	Medida	Fecha	Inicio	Fin	Duración
ETRS89	30S	341861	4193341	#125	27/05/2024	22:35	22:40	0:05

Condiciones Atmosféricas			
Temperatura	Humedad	P. Atm.	Viento
25,8ºC	41%	1003,4hPA	0,99 m/s SO

Ubicación
Centro Salud Aeropuerto





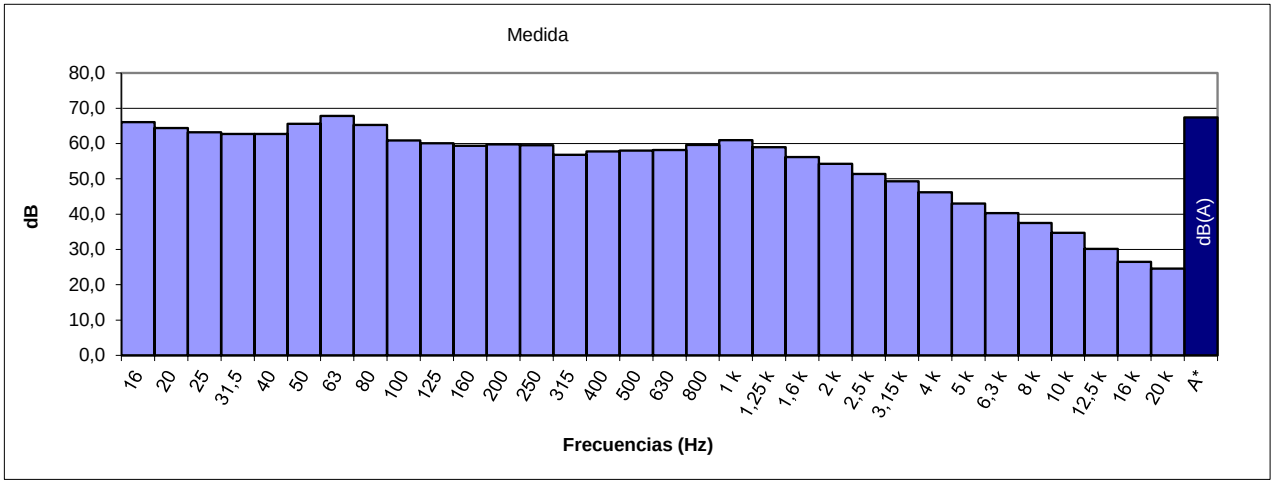

ESPECTRO FRECUENCIA EN TERCIO OCTAVAS

Hz	16	20	25	31.5	40	50	63	80	100	125	160	200	250	315	400	500
dB	66,1	64,4	63,2	62,7	62,7	65,6	67,8	65,3	60,9	60,1	59,4	59,8	59,5	56,8	57,8	58,0
Hz	630	800	1 k	1.25 k	1.6 k	2 k	2.5 k	3.15 k	4 k	5 k	6.3 k	8 k	10 k	12.5 k	16 k	20 k
dB	58,2	59,6	61,0	59,0	56,2	54,3	51,4	49,3	46,2	43,0	40,3	37,5	34,7	30,2	26,5	24,6

Punto	Tipo	Pondera.	Unidad	Leq	Lmax	Lmin	SEL
MP14	Fast	A	dB	53,3	75,2	35,3	78,1

Datum	Huso	X	Y	Medida	Fecha	Inicio	Fin	Duración
ETRS89	30S	342357	4196652,3	#31	23/05/2024	22:13	22:18	0:05

Condiciones Atmosféricas			
Temperatura	Humedad	P. Atm.	Viento
23,6ºC	48%	1001,2hPA	0,3 S m/s O

Ubicación
ospital La Arruzafa - Instituto de Oftalmolog





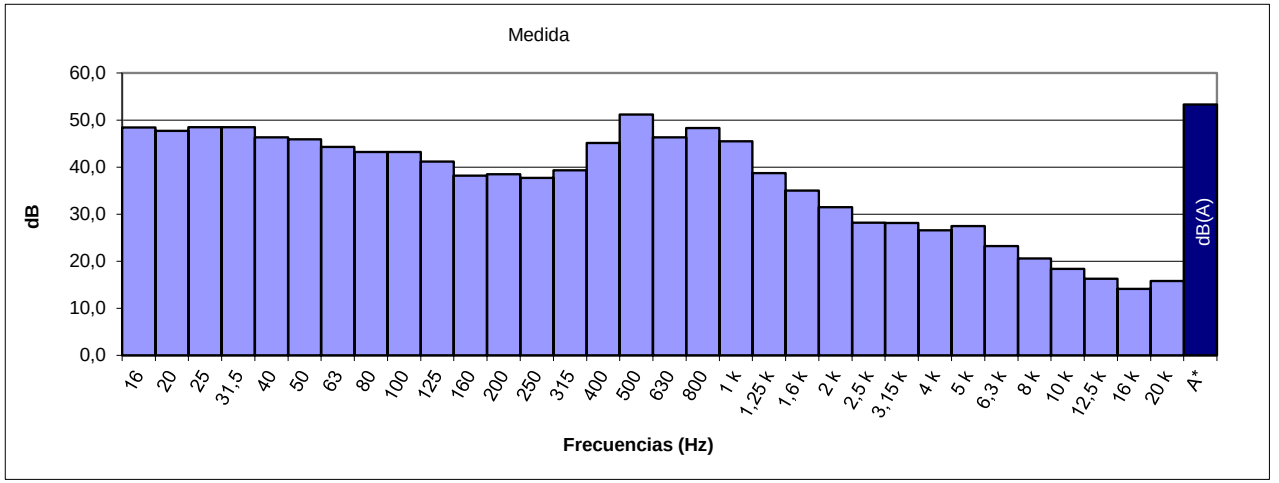

ESPECTRO FRECUENCIA EN TERCIO OCTAVAS

Hz	16	20	25	31.5	40	50	63	80	100	125	160	200	250	315	400	500
dB	48,4	47,7	48,5	48,5	46,3	45,9	44,3	43,2	43,2	41,2	38,2	38,5	37,7	39,3	45,1	51,2
Hz	630	800	1 k	1.25 k	1.6 k	2 k	2.5 k	3.15 k	4 k	5 k	6.3 k	8 k	10 k	12.5 k	16 k	20 k
dB	46,3	48,3	45,5	38,7	35,0	31,5	28,2	28,1	26,6	27,5	23,2	20,6	18,4	16,3	14,1	15,8

Punto	Tipo	Pondera.	Unidad	Leq	Lmax	Lmin	SEL
MP15	Fast	A	dB	62,3	74,3	54,6	87,1

Datum	Huso	X	Y	Medida	Fecha	Inicio	Fin	Duración
ETRS89	30S	343036	4193989,3	#107	27/05/2024	19:31	19:36	0:05

Condiciones Atmosféricas			
Temperatura	Humedad	P. Atm.	Viento
34,5ºC	28%	1002,2hPA	1,08 S m/s O

Ubicación
Hospital Cruz Roja Cordoba





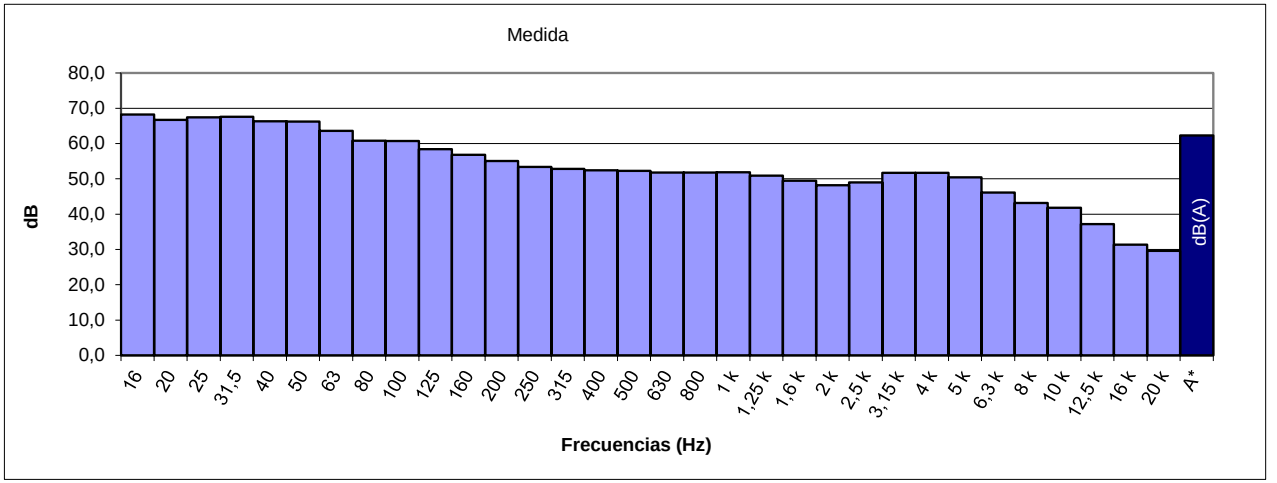

ESPECTRO FRECUENCIA EN TERCIO OCTAVAS

Hz	16	20	25	31.5	40	50	63	80	100	125	160	200	250	315	400	500
dB	68,2	66,7	67,4	67,6	66,3	66,2	63,6	60,8	60,7	58,4	56,8	55,1	53,4	52,8	52,4	52,3
Hz	630	800	1 k	1.25 k	1.6 k	2 k	2.5 k	3.15 k	4 k	5 k	6.3 k	8 k	10 k	12.5 k	16 k	20 k
dB	51,8	51,8	51,9	50,9	49,5	48,2	49,0	51,7	51,7	50,4	46,1	43,2	41,8	37,2	31,4	29,6

Punto	Tipo	Pondera.	Unidad	Leq	Lmax	Lmin	SEL
MP16	Fast	A	dB	59,8	71,1	48,8	84,6

Datum	Huso	X	Y	Medida	Fecha	Inicio	Fin	Duración
ETRS89	30S	343191	4193782,5	#109	27/05/2024	19:39	19:44	0:05

Condiciones Atmosféricas			
Temperatura	Humedad	P. Atm.	Viento
34,5ºC	28%	1002,2hPA	1,08 S m/s O

Ubicación
Calle Cairuan





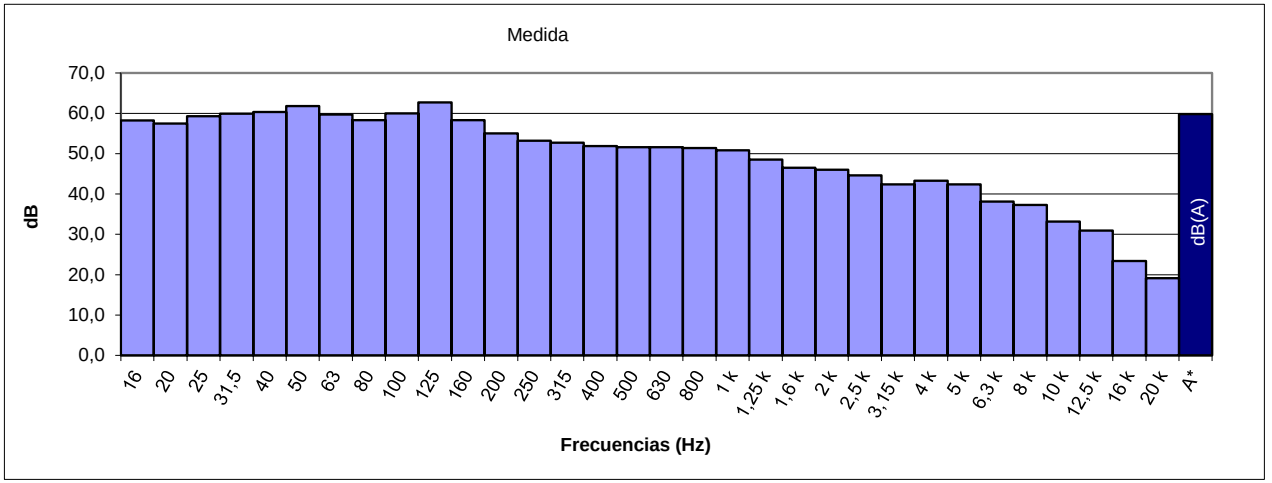

ESPECTRO FRECUENCIA EN TERCIO OCTAVAS

Hz	16	20	25	31.5	40	50	63	80	100	125	160	200	250	315	400	500
dB	58,2	57,5	59,3	59,9	60,3	61,8	59,7	58,3	60,0	62,7	58,3	55,0	53,2	52,7	51,9	51,6
Hz	630	800	1 k	1.25 k	1.6 k	2 k	2.5 k	3.15 k	4 k	5 k	6.3 k	8 k	10 k	12.5 k	16 k	20 k
dB	51,6	51,4	50,8	48,5	46,5	46,0	44,6	42,4	43,3	42,4	38,1	37,3	33,2	30,9	23,4	19,1

Punto	Tipo	Pondera.	Unidad	Leq	Lmax	Lmin	SEL
MP17	Fast	A	dB	57,6	65,2	51,8	82,4

Datum	Huso	X	Y	Medida	Fecha	Inicio	Fin	Duración
ETRS89	30S	343280	4194610,2	#106	27/05/2024	19:20	19:25	0:05

Condiciones Atmosféricas			
Temperatura	Humedad	P. Atm.	Viento
34,5ºC	28%	1002,2hPA	1,08 S m/s O

Ubicación
Avenida del Gran Capitán





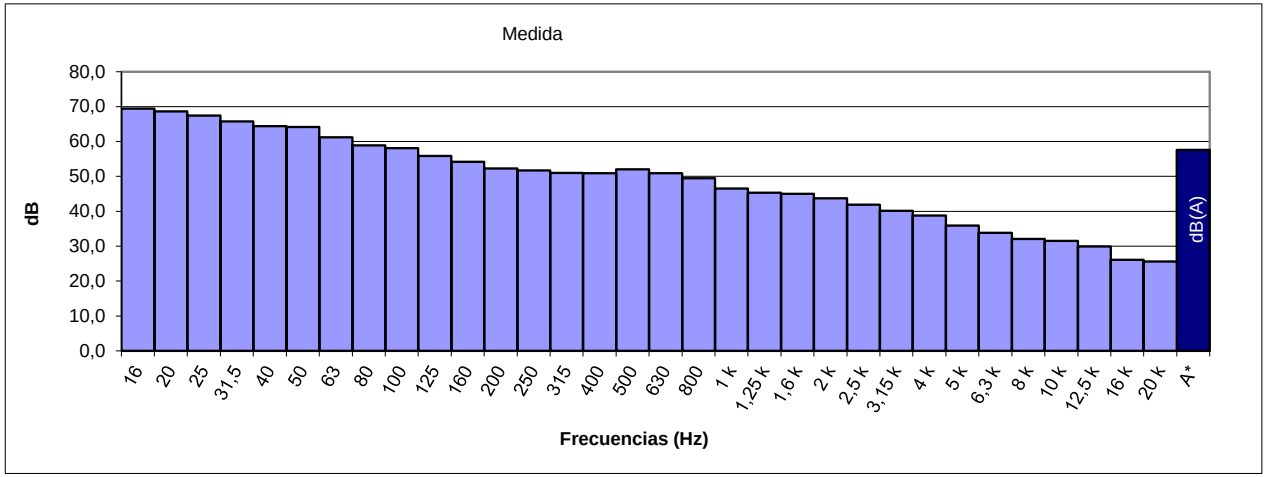

ESPECTRO FRECUENCIA EN TERCIO OCTAVAS

Hz	16	20	25	31.5	40	50	63	80	100	125	160	200	250	315	400	500
dB	69,4	68,6	67,4	65,8	64,4	64,2	61,2	58,9	58,1	55,9	54,2	52,3	51,7	51,0	50,9	52,0
Hz	630	800	1 k	1.25 k	1.6 k	2 k	2.5 k	3.15 k	4 k	5 k	6.3 k	8 k	10 k	12.5 k	16 k	20 k
dB	50,9	49,5	46,5	45,3	45,0	43,7	41,9	40,1	38,8	35,9	33,8	32,1	31,5	29,9	26,1	25,6

Punto	Tipo	Pondera.	Unidad	Leq	Lmax	Lmin	SEL
MP18	Fast	A	dB	70,1	84,5	57,1	94,9

Datum	Huso	X	Y	Medida	Fecha	Inicio	Fin	Duración
ETRS89	30S	343440	4194153	#110	27/05/2024	19:49	19:54	0:05

Condiciones Atmosféricas			
Temperatura	Humedad	P. Atm.	Viento
34,5ºC	28%	1002,2hPA	1,08 S m/s O

Ubicación
Calle Blanco Belmonte





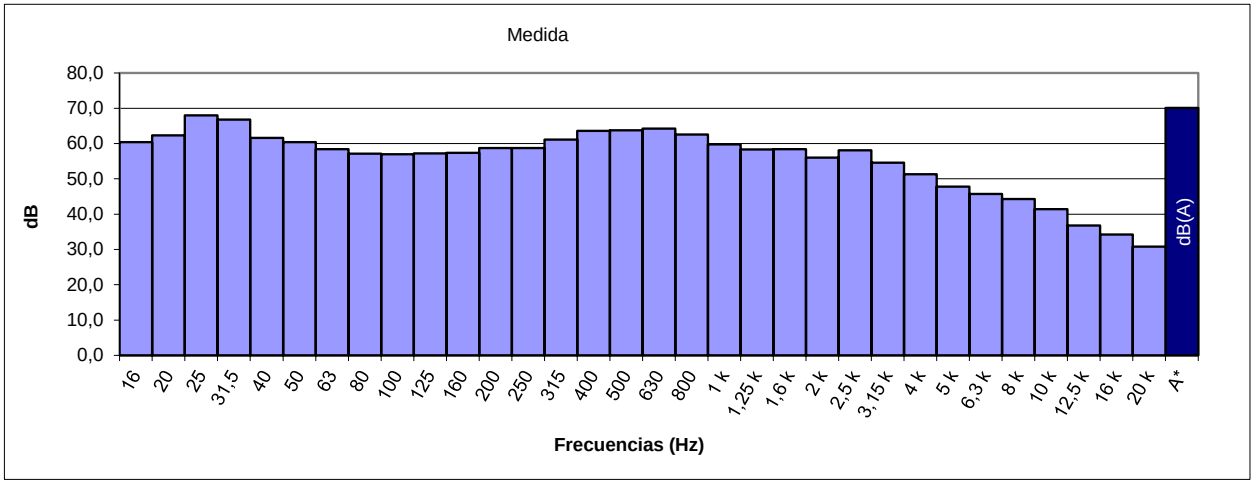

ESPECTRO FRECUENCIA EN TERCIO OCTAVAS

Hz	16	20	25	31.5	40	50	63	80	100	125	160	200	250	315	400	500
dB	60,4	62,3	68,0	66,8	61,6	60,4	58,4	57,1	57,0	57,2	57,4	58,7	58,7	61,1	63,6	63,8
Hz	630	800	1 k	1.25 k	1.6 k	2 k	2.5 k	3.15 k	4 k	5 k	6.3 k	8 k	10 k	12.5 k	16 k	20 k
dB	64,2	62,6	59,8	58,3	58,4	56,0	58,1	54,6	51,3	47,8	45,7	44,3	41,4	36,8	34,2	30,8

Punto	Tipo	Pondera.	Unidad	Leq	Lmax	Lmin	SEL
MP19	Fast	A	dB	57,8	75,2	44,7	82,5

Datum	Huso	X	Y	Medida	Fecha	Inicio	Fin	Duración
ETRS89	30S	343446	4196042,6	#28	23/05/2024	21:09	21:14	0:05

Condiciones Atmosféricas			
Temperatura	Humedad	P. Atm.	Viento
27,8ºC	40%	1001hPA	0,33 N m/s O

Ubicación
Centro Salud Santa Rosa





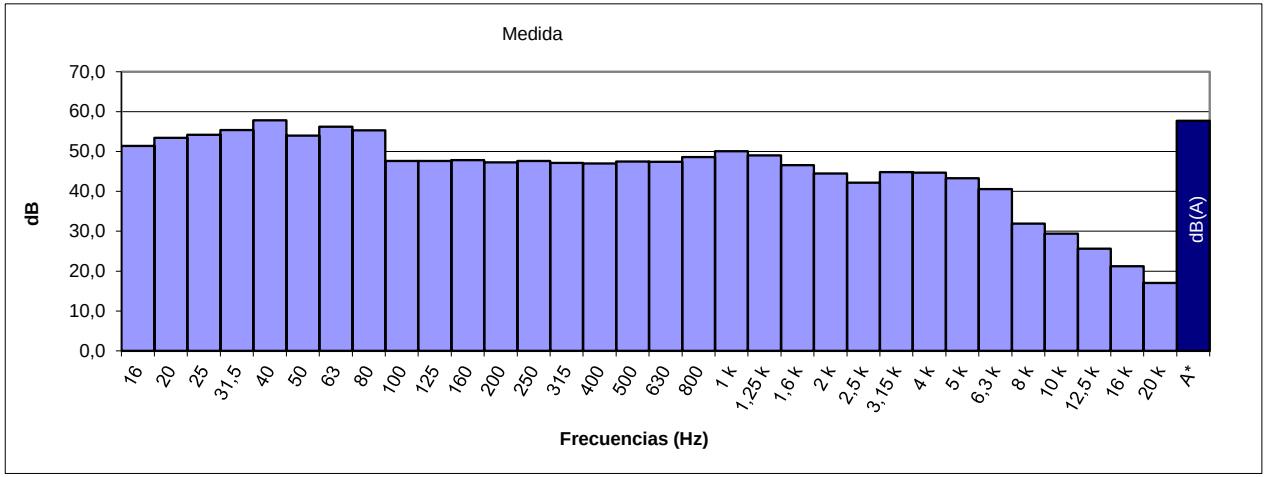

ESPECTRO FRECUENCIA EN TERCIO OCTAVAS

Hz	16	20	25	31.5	40	50	63	80	100	125	160	200	250	315	400	500
dB	51,4	53,4	54,2	55,4	57,8	54,0	56,2	55,3	47,6	47,6	47,8	47,3	47,6	47,1	47,0	47,5
Hz	630	800	1 k	1.25 k	1.6 k	2 k	2.5 k	3.15 k	4 k	5 k	6.3 k	8 k	10 k	12.5 k	16 k	20 k
dB	47,4	48,6	50,1	49,0	46,6	44,5	42,2	44,8	44,7	43,3	40,6	31,9	29,4	25,6	21,2	17,0

Punto	Tipo	Pondera.	Unidad	Leq	Lmax	Lmin	SEL
MP20	Fast	A	dB	58,0	75,6	37,8	82,8

Datum	Huso	X	Y	Medida	Fecha	Inicio	Fin	Duración
ETRS89	30S	343592	4197337,7	#30	23/05/2024	21:48	21:53	0:05

Condiciones Atmosféricas			
Temperatura	Humedad	P. Atm.	Viento
27,8ºC	40%	1001hPA	0,33 N m/s O

Ubicación
Consultorio local - Barriada El Naranjo





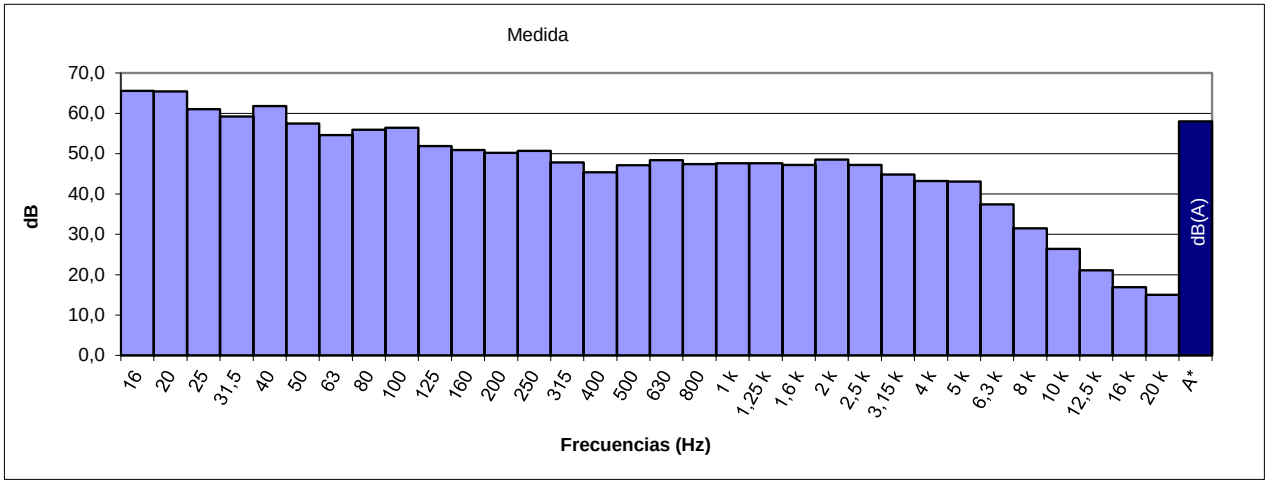

ESPECTRO FRECUENCIA EN TERCIO OCTAVAS

Hz	16	20	25	31.5	40	50	63	80	100	125	160	200	250	315	400	500
dB	65,6	65,4	61,0	59,2	61,8	57,5	54,6	55,9	56,4	51,9	50,9	50,2	50,7	47,8	45,4	47,1
Hz	630	800	1 k	1.25 k	1.6 k	2 k	2.5 k	3.15 k	4 k	5 k	6.3 k	8 k	10 k	12.5 k	16 k	20 k
dB	48,4	47,4	47,6	47,6	47,2	48,5	47,2	44,8	43,2	43,1	37,4	31,5	26,4	21,1	16,9	15,0

Punto	Tipo	Pondera.	Unidad	Leq	Lmax	Lmin	SEL
MP21	Fast	A	dB	70,3	81,9	57,4	95,1

Datum	Huso	X	Y	Medida	Fecha	Inicio	Fin	Duración
ETRS89	30S	343628	4195004,8	#104	27/05/2024	19:00	19:05	0:05

Condiciones Atmosféricas			
Temperatura	Humedad	P. Atm.	Viento
34,5ºC	28%	1002,2hPA	1,08 m/s SO

Ubicación
Plaza de Colón





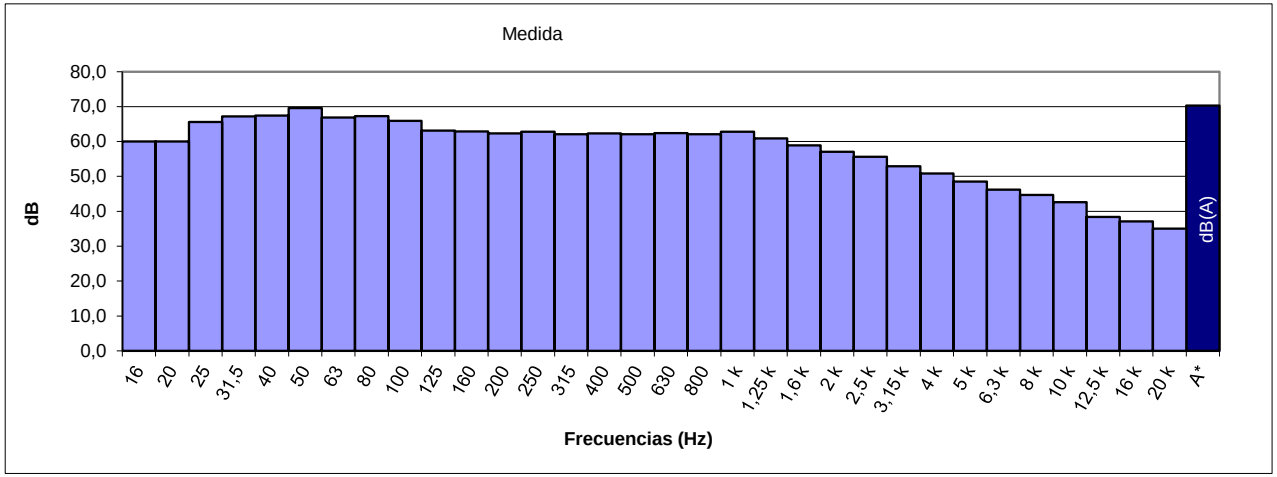

ESPECTRO FRECUENCIA EN TERCIO OCTAVAS

Hz	16	20	25	31.5	40	50	63	80	100	125	160	200	250	315	400	500
dB	60,0	60,0	65,6	67,2	67,4	69,6	66,9	67,3	65,9	63,1	62,9	62,3	62,8	62,1	62,3	62,1
Hz	630	800	1 k	1.25 k	1.6 k	2 k	2.5 k	3.15 k	4 k	5 k	6.3 k	8 k	10 k	12.5 k	16 k	20 k
dB	62,4	62,1	62,8	60,9	58,9	57,1	55,6	52,9	50,8	48,5	46,2	44,7	42,6	38,4	37,1	35,0

Punto	Tipo	Pondera.	Unidad	Leq	Lmax	Lmin	SEL
MP22	Fast	A	dB	68,9	83,4	54,7	93,7

Datum	Huso	X	Y	Medida	Fecha	Inicio	Fin	Duración
ETRS89	30S	343705	4194500,7	#105	27/05/2024	19:10	19:15	0:05

Condiciones Atmosféricas			
Temperatura	Humedad	P. Atm.	Viento
34,5ºC	28%	1002,2hPA	1,08 m/s SO

Ubicación
Calle Claudio Marcelo





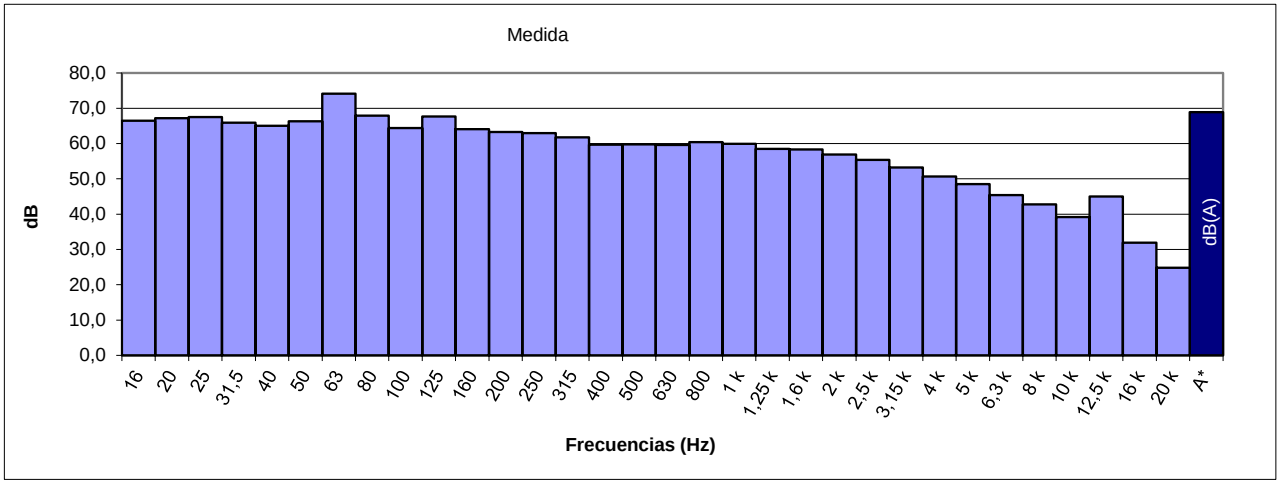

ESPECTRO FRECUENCIA EN TERCIO OCTAVAS

Hz	16	20	25	31.5	40	50	63	80	100	125	160	200	250	315	400	500
dB	66,5	67,2	67,5	65,9	65,0	66,3	74,1	67,9	64,4	67,7	64,1	63,3	63,0	61,8	59,7	59,8
Hz	630	800	1 k	1.25 k	1.6 k	2 k	2.5 k	3.15 k	4 k	5 k	6.3 k	8 k	10 k	12.5 k	16 k	20 k
dB	59,6	60,4	59,9	58,5	58,3	56,9	55,4	53,2	50,7	48,5	45,4	42,8	39,2	45,0	31,9	24,8

Punto	Tipo	Pondera.	Unidad	Leq	Lmax	Lmin	SEL
MP23	Fast	A	dB	64,9	78,5	48,9	89,7

Datum	Huso	X	Y	Medida	Fecha	Inicio	Fin	Duración
ETRS89	30S	343894	4194033,4	#111	27/05/2024	19:57	20:02	0:05

Condiciones Atmosféricas			
Temperatura	Humedad	P. Atm.	Viento
34,5ºC	28%	1002,2hPA	1,08 m/s SO

Ubicación
Centro Salud Lucano





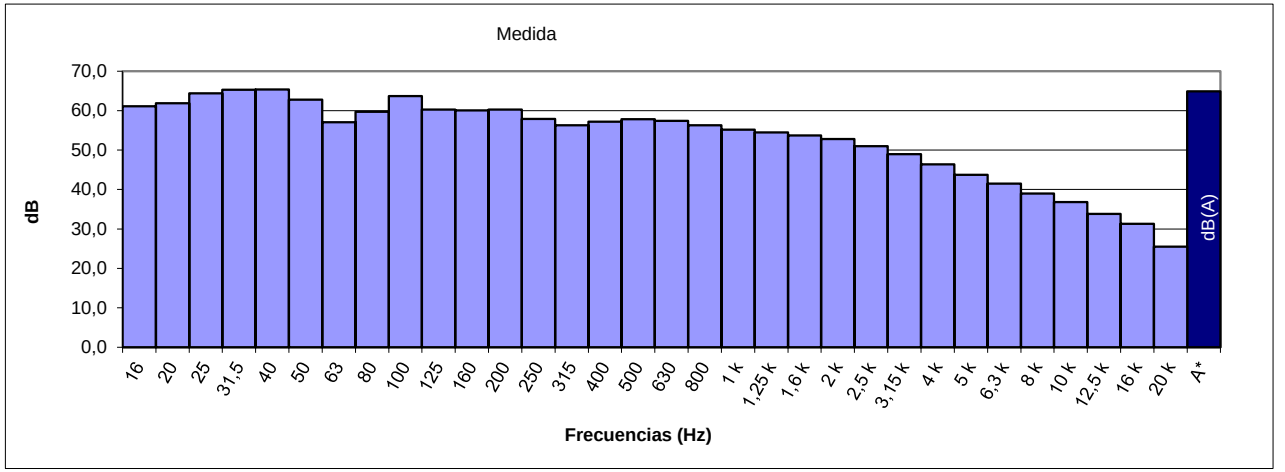

ESPECTRO FRECUENCIA EN TERCIO OCTAVAS

Hz	16	20	25	31.5	40	50	63	80	100	125	160	200	250	315	400	500
dB	61,1	61,9	64,4	65,3	65,4	62,8	57,1	59,7	63,7	60,3	60,1	60,3	57,9	56,3	57,2	57,8
Hz	630	800	1 k	1.25 k	1.6 k	2 k	2.5 k	3.15 k	4 k	5 k	6.3 k	8 k	10 k	12.5 k	16 k	20 k
dB	57,4	56,3	55,2	54,5	53,7	52,8	51,0	49,0	46,4	43,7	41,5	39,0	36,8	33,8	31,3	25,5

Ficha 23

Punto	Tipo	Pondera.	Unidad	Leq	Lmax	Lmin	SEL
MP24	Fast	A	dB	62,3	74,2	48,0	87,1

Datum	Huso	X	Y	Medida	Fecha	Inicio	Fin	Duración
ETRS89	30S	343895	4195821,7	#29	23/05/2024	21:22	21:27	0:05

Condiciones Atmosféricas			
Temperatura	Humedad	P. Atm.	Viento
27,8ºC	40%	1001hPA	0,33 m/s NO

Ubicación
Avenida de los Almogáveres





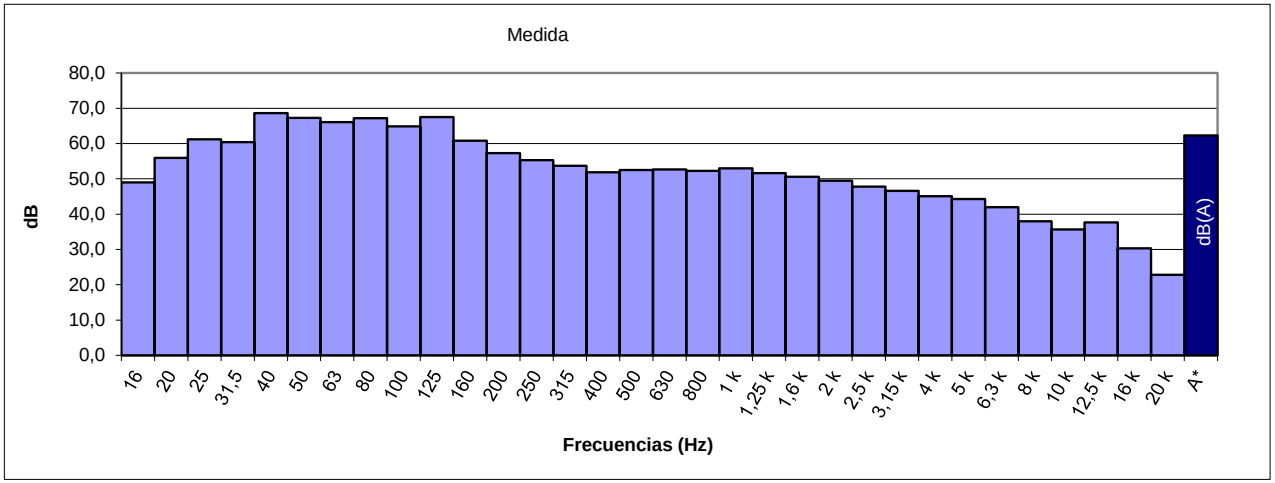

ESPECTRO FRECUENCIA EN TERCIO OCTAVAS

Hz	16	20	25	31.5	40	50	63	80	100	125	160	200	250	315	400	500
dB	49,0	55,9	61,2	60,4	68,6	67,3	66,1	67,2	64,9	67,5	60,8	57,3	55,3	53,7	51,9	52,5
Hz	630	800	1 k	1.25 k	1.6 k	2 k	2.5 k	3.15 k	4 k	5 k	6.3 k	8 k	10 k	12.5 k	16 k	20 k
dB	52,7	52,3	53,0	51,6	50,6	49,5	47,8	46,6	45,1	44,3	42,0	38,0	35,7	37,7	30,3	22,8

Punto	Tipo	Pondera.	Unidad	Leq	Lmax	Lmin	SEL
MP25	Fast	A	dB	60,3	73,3	44,0	85,1

Datum	Huso	X	Y	Medida	Fecha	Inicio	Fin	Duración
ETRS89	30S	344017	4194659,5	#124	27/05/2024	22:08	22:13	0:05

Condiciones Atmosféricas			
Temperatura	Humedad	P. Atm.	Viento
25,8ºC	41%	1003,4hPA	0,99 m/s SO

Ubicación
Calle San Pablo





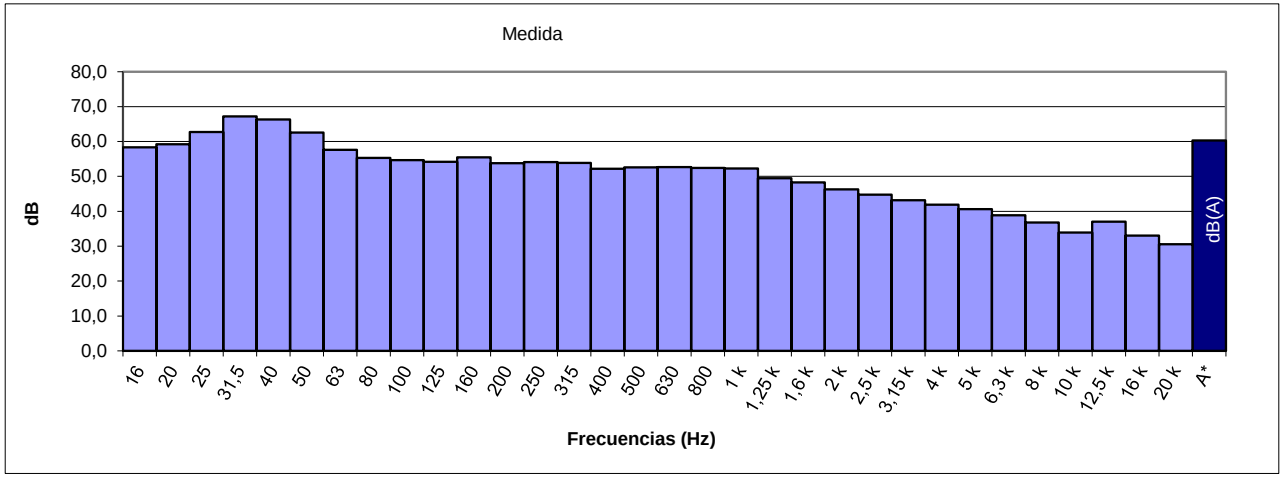

ESPECTRO FRECUENCIA EN TERCIO OCTAVAS

Hz	16	20	25	31.5	40	50	63	80	100	125	160	200	250	315	400	500
dB	58,3	59,2	62,7	67,2	66,3	62,6	57,6	55,3	54,7	54,2	55,5	53,8	54,1	53,9	52,2	52,6
Hz	630	800	1 k	1.25 k	1.6 k	2 k	2.5 k	3.15 k	4 k	5 k	6.3 k	8 k	10 k	12.5 k	16 k	20 k
dB	52,7	52,4	52,3	49,5	48,3	46,3	44,8	43,2	41,9	40,6	38,9	36,8	33,9	37,0	33,0	30,6

Punto	Tipo	Pondera.	Unidad	Leq	Lmax	Lmin	SEL
MP26	Fast	A	dB	63,8	80,5	42,2	88,5

Datum	Huso	X	Y	Medida	Fecha	Inicio	Fin	Duración
ETRS89	30S	344042	4195156,1	#122	27/05/2024	21:48	21:53	0:05

Condiciones Atmosféricas			
Temperatura	Humedad	P. Atm.	Viento
31,1ºC	31%	1002,7hPA	0,99 m/s SO

Ubicación
Calle Moriscos





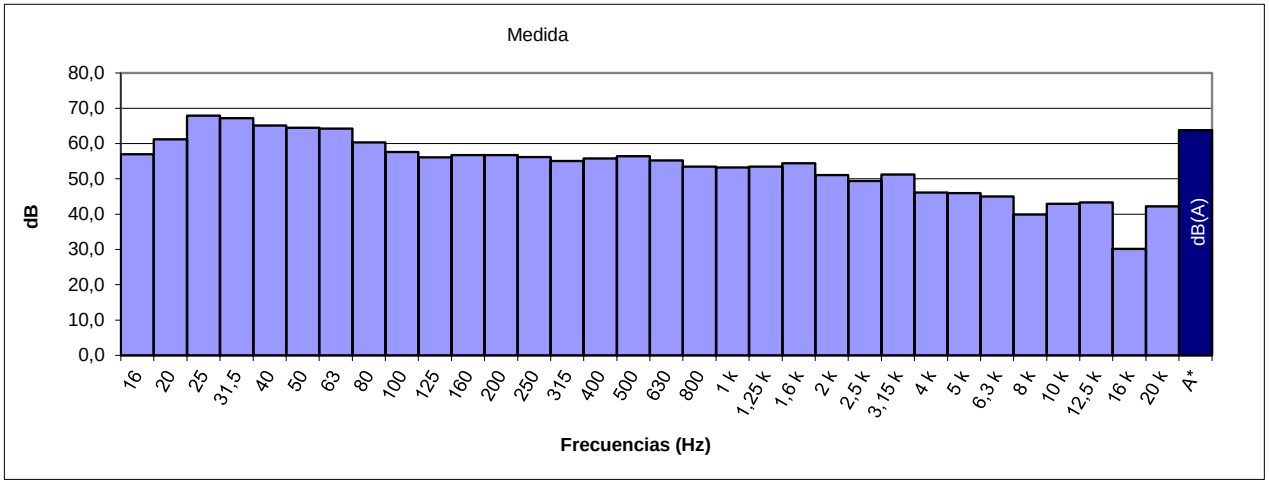

ESPECTRO FRECUENCIA EN TERCIO OCTAVAS

Hz	16	20	25	31.5	40	50	63	80	100	125	160	200	250	315	400	500
dB	57,0	61,2	67,9	67,2	65,1	64,5	64,2	60,3	57,6	56,1	56,7	56,7	56,2	55,1	55,8	56,4
Hz	630	800	1 k	1.25 k	1.6 k	2 k	2.5 k	3.15 k	4 k	5 k	6.3 k	8 k	10 k	12.5 k	16 k	20 k
dB	55,2	53,5	53,2	53,5	54,4	51,1	49,4	51,2	46,1	46,0	45,0	39,9	42,9	43,3	30,2	42,2

Punto	Tipo	Pondera.	Unidad	Leq	Lmax	Lmin	SEL
MP27	Fast	A	dB	65,3	77,1	45,9	90,1

Datum	Huso	X	Y	Medida	Fecha	Inicio	Fin	Duración
ETRS89	30S	344205	4194221,6	#112	27/05/2024	20:05	20:10	0:05

Condiciones Atmosféricas			
Temperatura	Humedad	P. Atm.	Viento
33,6ºC	27%	1002,3hPA	1,11 m/s O

Ubicación
Calle de Agustín Moreno





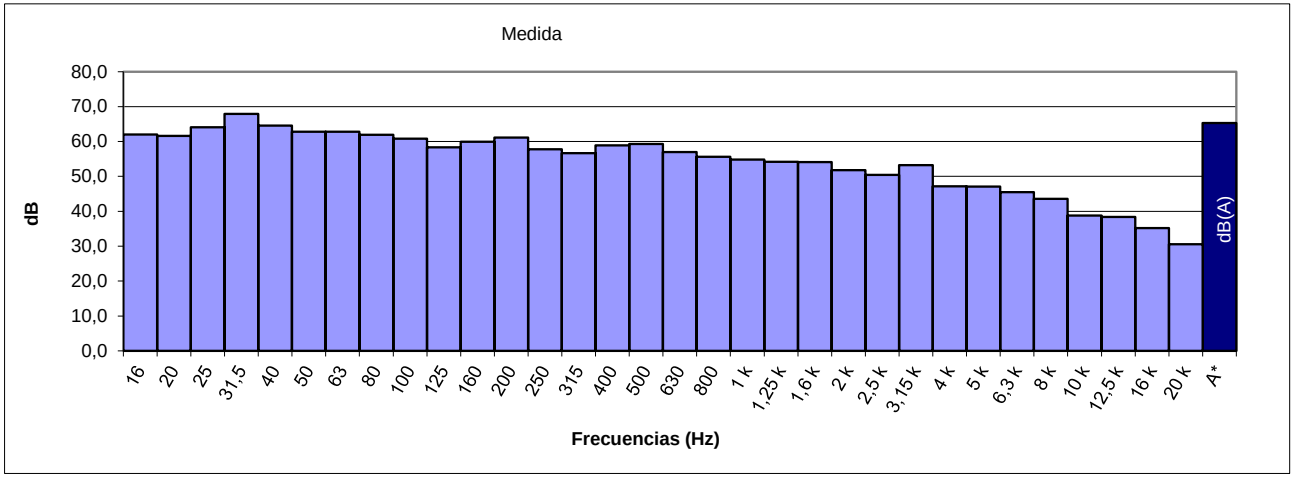

ESPECTRO FRECUENCIA EN TERCIO OCTAVAS

Hz	16	20	25	31.5	40	50	63	80	100	125	160	200	250	315	400	500
dB	62,0	61,6	64,1	67,9	64,6	62,8	62,8	61,9	60,8	58,3	59,9	61,1	57,8	56,7	58,9	59,3
Hz	630	800	1 k	1.25 k	1.6 k	2 k	2.5 k	3.15 k	4 k	5 k	6.3 k	8 k	10 k	12.5 k	16 k	20 k
dB	57,0	55,6	54,8	54,2	54,1	51,8	50,4	53,2	47,2	47,1	45,5	43,6	38,8	38,4	35,2	30,6

Punto	Tipo	Pondera.	Unidad	Leq	Lmax	Lmin	SEL
MP28	Fast	A	dB	58,0	70,3	42,3	82,8

Datum	Huso	X	Y	Medida	Fecha	Inicio	Fin	Duración
ETRS89	30S	344206,2	4195195,6	#123	27/05/2024	21:55	22:00	0:05

Condiciones Atmosféricas			
Temperatura	Humedad	P. Atm.	Viento
31,1ºC	31%	1002,7hPA	0,99 m/s SO

Ubicación
Calle Cárcamo





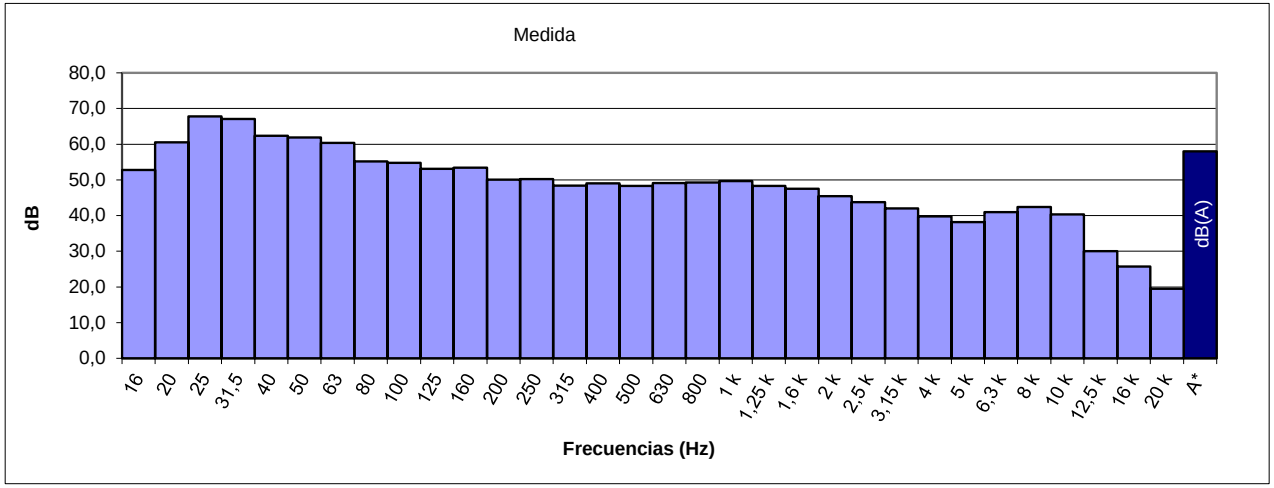

ESPECTRO FRECUENCIA EN TERCIO OCTAVAS

Hz	16	20	25	31.5	40	50	63	80	100	125	160	200	250	315	400	500
dB	52,8	60,5	67,8	67,1	62,4	61,9	60,4	55,2	54,8	53,1	53,4	50,1	50,2	48,4	49,0	48,3
Hz	630	800	1 k	1.25 k	1.6 k	2 k	2.5 k	3.15 k	4 k	5 k	6.3 k	8 k	10 k	12.5 k	16 k	20 k
dB	49,1	49,3	49,7	48,3	47,5	45,4	43,8	42,0	39,8	38,2	41,0	42,4	40,3	30,0	25,7	19,5

Punto	Tipo	Pondera.	Unidad	Leq	Lmax	Lmin	SEL
MP29	Fast	A	dB	63,6	74,7	40,7	88,4

Datum	Huso	X	Y	Medida	Fecha	Inicio	Fin	Duración
ETRS89	30S	344225	4194996,9	#121	27/05/2024	21:40	21:45	0:05

Condiciones Atmosféricas			
Temperatura	Humedad	P. Atm.	Viento
31,1ºC	31%	1002,7hPA	0,99 m/s SO

Ubicación
Calle San Agustín





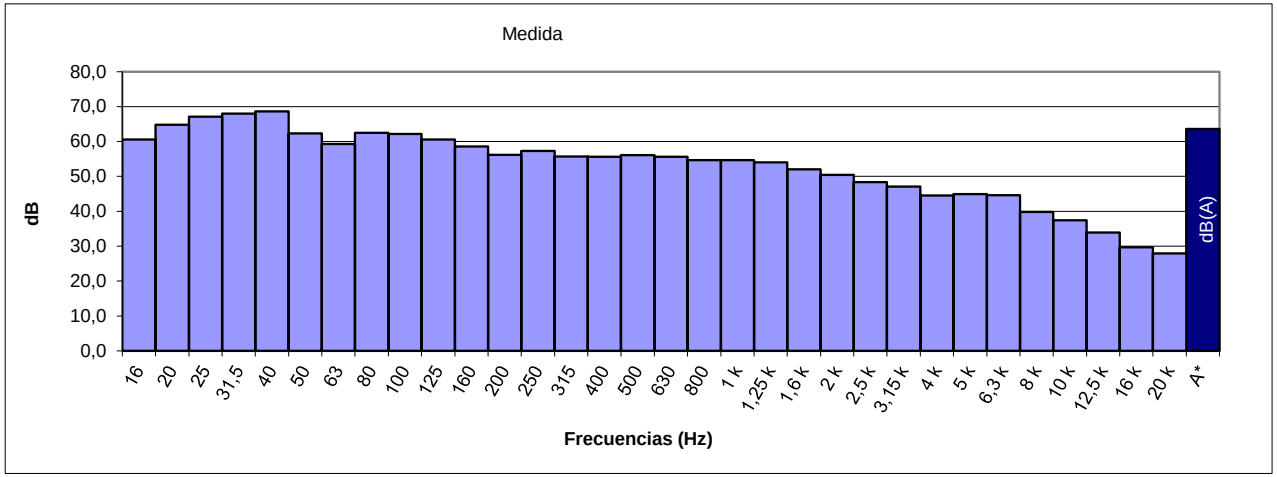

ESPECTRO FRECUENCIA EN TERCIO OCTAVAS

Hz	16	20	25	31.5	40	50	63	80	100	125	160	200	250	315	400	500
dB	60,6	64,8	67,1	68,0	68,6	62,3	59,3	62,5	62,2	60,6	58,6	56,2	57,3	55,7	55,6	56,1
Hz	630	800	1 k	1.25 k	1.6 k	2 k	2.5 k	3.15 k	4 k	5 k	6.3 k	8 k	10 k	12.5 k	16 k	20 k
dB	55,6	54,7	54,7	54,0	52,0	50,4	48,4	47,1	44,5	44,9	44,6	39,8	37,4	33,9	29,7	27,9

Punto	Tipo	Pondera.	Unidad	Leq	Lmax	Lmin	SEL
MP30	Fast	A	dB	60,7	72,7	43,7	85,5

Datum	Huso	X	Y	Medida	Fecha	Inicio	Fin	Duración
ETRS89	30S	344431,3	4195109	#120	27/05/2024	21:33	21:38	0:05

Condiciones Atmosféricas			
Temperatura	Humedad	P. Atm.	Viento
31,1ºC	31%	1002,7hPA	1,99 m/s SO

Ubicación
Calle Montero





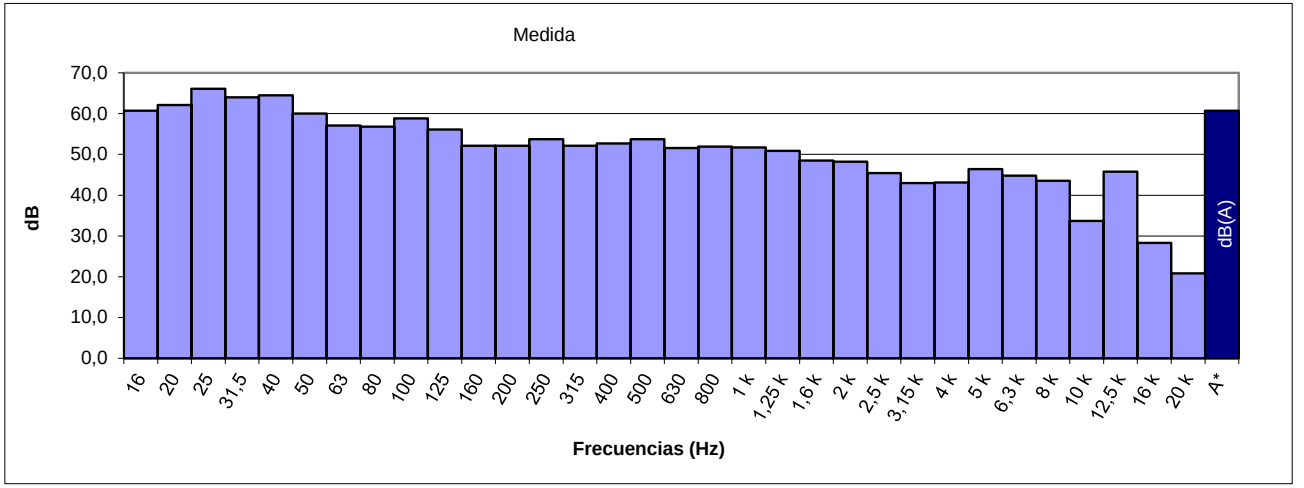

ESPECTRO FRECUENCIA EN TERCIO OCTAVAS

Hz	16	20	25	31.5	40	50	63	80	100	125	160	200	250	315	400	500
dB	60,7	62,1	66,1	64,0	64,5	60,0	57,1	56,8	58,8	56,1	52,1	52,1	53,7	52,1	52,7	53,7
Hz	630	800	1 k	1.25 k	1.6 k	2 k	2.5 k	3.15 k	4 k	5 k	6.3 k	8 k	10 k	12.5 k	16 k	20 k
dB	51,6	51,9	51,7	50,9	48,5	48,2	45,4	43,0	43,1	46,4	44,8	43,5	33,7	45,8	28,3	20,8

Punto	Tipo	Pondera.	Unidad	Leq	Lmax	Lmin	SEL
MP31	Fast	A	dB	69,2	78,0	53,2	94,0

Datum	Huso	X	Y	Medida	Fecha	Inicio	Fin	Duración
ETRS89	30S	344638,2	4194386,7	#113	27/05/2024	20:14	20:19	0:05

Condiciones Atmosféricas			
Temperatura	Humedad	P. Atm.	Viento
33,6ºC	27%	1002,3hPA	1,11 m/s O

Ubicación
Calle Campo Madre de Dios





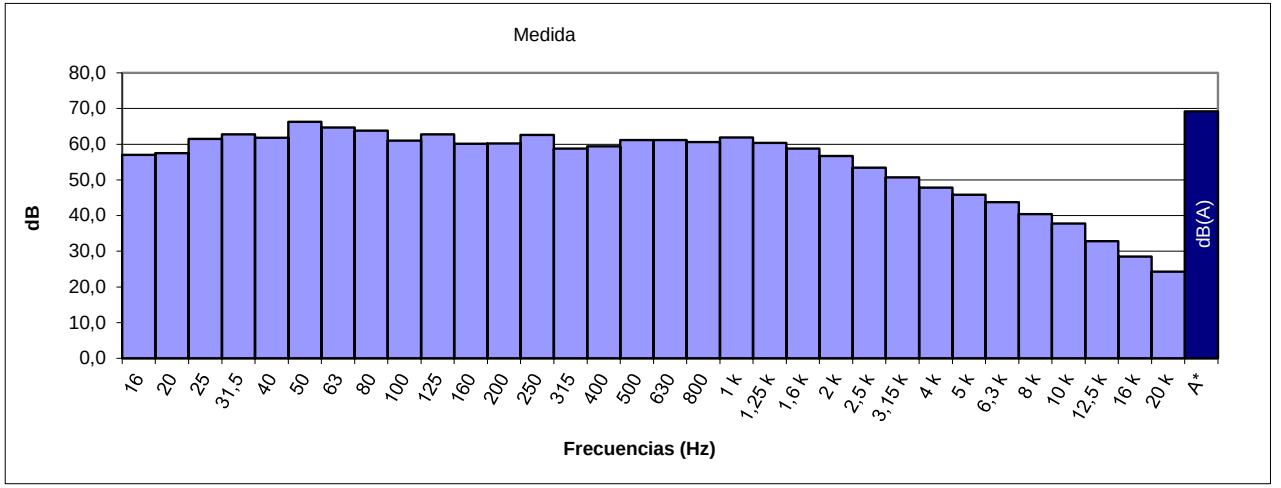

ESPECTRO FRECUENCIA EN TERCIO OCTAVAS

Hz	16	20	25	31.5	40	50	63	80	100	125	160	200	250	315	400	500
dB	57,0	57,5	61,5	62,8	61,8	66,3	64,7	63,8	61,0	62,8	60,1	60,2	62,6	58,8	59,4	61,2
Hz	630	800	1 k	1.25 k	1.6 k	2 k	2.5 k	3.15 k	4 k	5 k	6.3 k	8 k	10 k	12.5 k	16 k	20 k
dB	61,2	60,6	61,9	60,4	58,8	56,7	53,4	50,7	47,8	45,8	43,8	40,4	37,8	32,8	28,5	24,3

Punto	Tipo	Pondera.	Unidad	Leq	Lmax	Lmin	SEL
MP32	Fast	A	dB	45,4	60,0	32,8	70,2

Datum	Huso	X	Y	Medida	Fecha	Inicio	Fin	Duración
ETRS89	30S	344760,4	4207183,3	#27	23/05/2024	19:00	19:05	0:05

Condiciones Atmosféricas			
Temperatura	Humedad	P. Atm.	Viento
31ºC	26%	1001hPA	0,36 m/s O

Ubicación
Consultorio local - Cerro Muriano





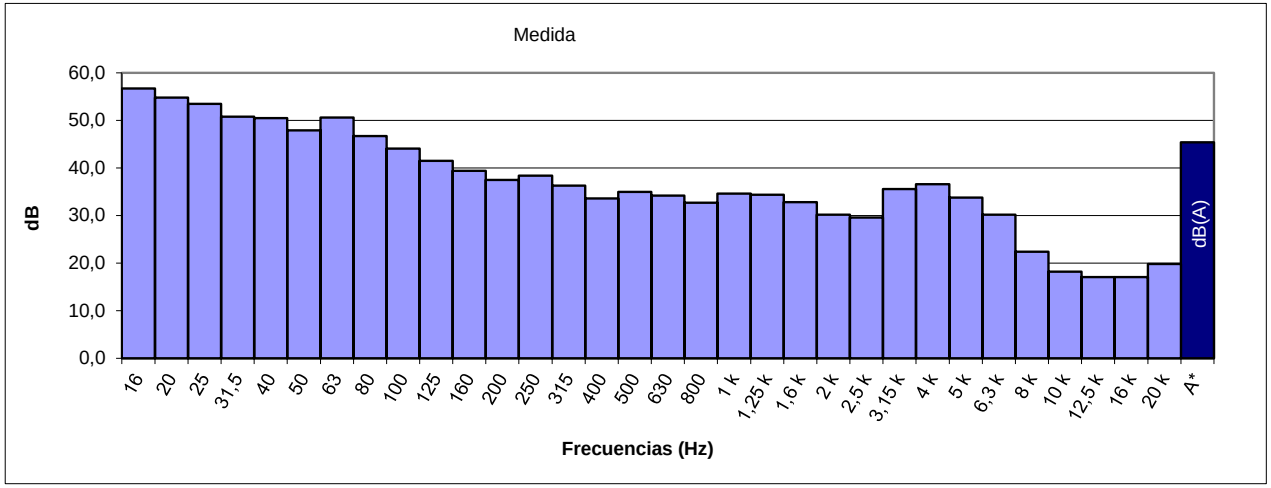

ESPECTRO FRECUENCIA EN TERCIO OCTAVAS

Hz	16	20	25	31.5	40	50	63	80	100	125	160	200	250	315	400	500
dB	56,7	54,8	53,5	50,8	50,5	47,9	50,6	46,7	44,1	41,5	39,4	37,5	38,4	36,3	33,6	35,0
Hz	630	800	1 k	1.25 k	1.6 k	2 k	2.5 k	3.15 k	4 k	5 k	6.3 k	8 k	10 k	12.5 k	16 k	20 k
dB	34,2	32,7	34,6	34,4	32,8	30,2	29,6	35,6	36,6	33,8	30,2	22,4	18,2	17,1	17,1	19,8

Punto	Tipo	Pondera.	Unidad	Leq	Lmax	Lmin	SEL
MP33	Fast	A	dB	67,6	83,2	53,5	92,4

Datum	Huso	X	Y	Medida	Fecha	Inicio	Fin	Duración
ETRS89	30S	344803	4195364,8	#119	27/05/2024	21:19	21:24	0:05

Condiciones Atmosféricas			
Temperatura	Humedad	P. Atm.	Viento
31,1ºC	31%	1002,7hPA	0,99 m/s SO

Ubicación
Centro de Salud Levante Sur





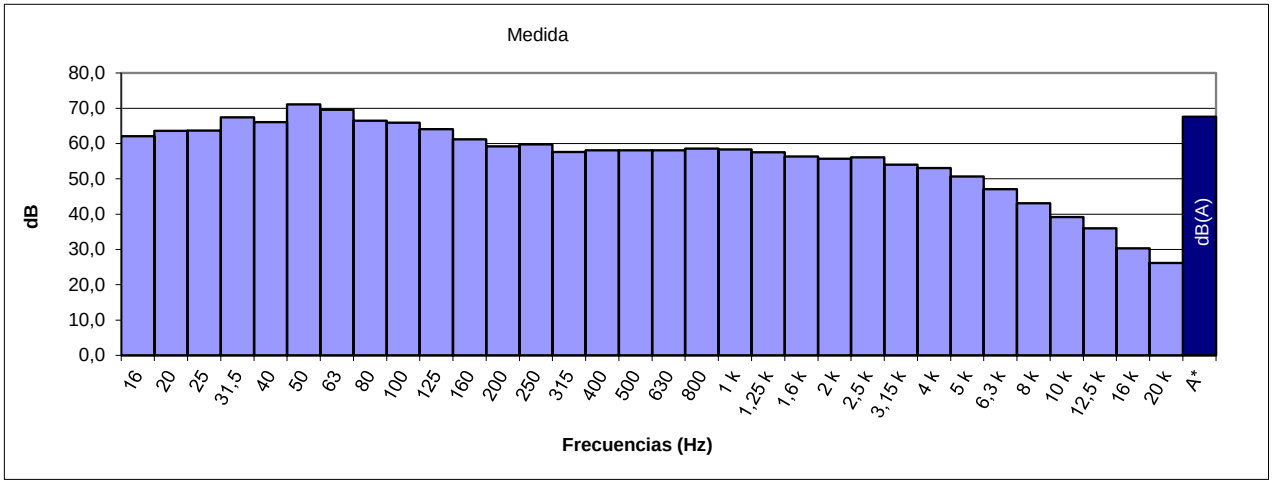

ESPECTRO FRECUENCIA EN TERCIO OCTAVAS

Hz	16	20	25	31.5	40	50	63	80	100	125	160	200	250	315	400	500
dB	62,1	63,6	63,7	67,4	66,1	71,1	69,6	66,5	65,9	64,1	61,2	59,2	59,8	57,6	58,1	58,1
Hz	630	800	1 k	1.25 k	1.6 k	2 k	2.5 k	3.15 k	4 k	5 k	6.3 k	8 k	10 k	12.5 k	16 k	20 k
dB	58,1	58,6	58,3	57,5	56,3	55,7	56,1	54,0	53,1	50,7	47,1	43,1	39,2	36,0	30,3	26,2

Punto	Tipo	Pondera.	Unidad	Leq	Lmax	Lmin	SEL
MP34	Fast	A	dB	67,3	83,5	48,2	92,1

Datum	Huso	X	Y	Medida	Fecha	Inicio	Fin	Duración
ETRS89	30S	344994	4194806,7	#118	27/05/2024	21:07	21:12	0:05

Condiciones Atmosféricas			
Temperatura	Humedad	P. Atm.	Viento
31,1ºC	31%	1002,7hPA	0,99 m/s SO

Ubicación
Poligono de la Fuensanta





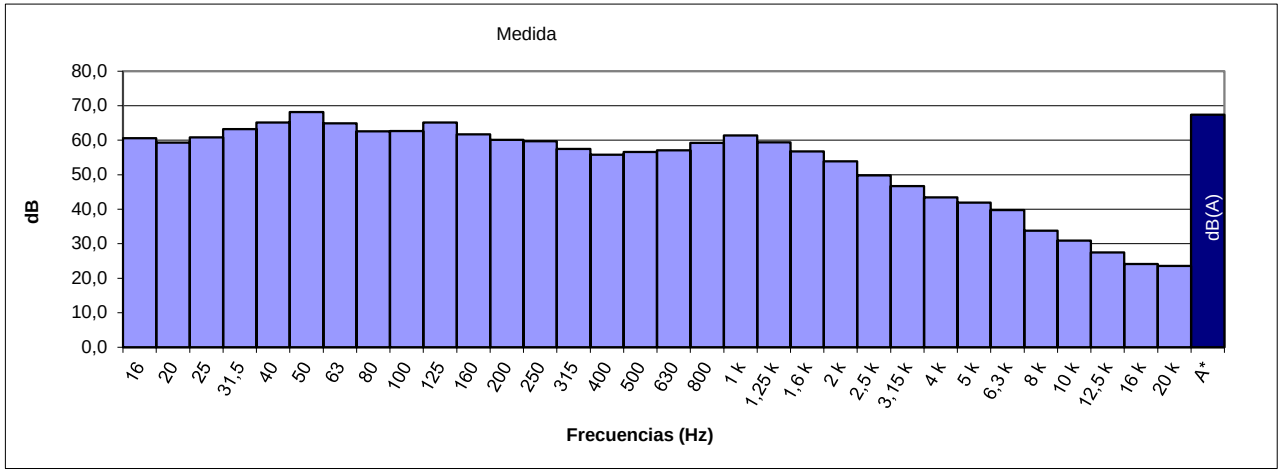

ESPECTRO FRECUENCIA EN TERCIO OCTAVAS

Hz	16	20	25	31.5	40	50	63	80	100	125	160	200	250	315	400	500
dB	60,6	59,3	60,8	63,2	65,1	68,2	64,9	62,6	62,7	65,1	61,7	60,1	59,7	57,5	55,8	56,6
Hz	630	800	1 k	1.25 k	1.6 k	2 k	2.5 k	3.15 k	4 k	5 k	6.3 k	8 k	10 k	12.5 k	16 k	20 k
dB	57,1	59,2	61,4	59,4	56,8	53,9	49,8	46,7	43,4	41,9	39,8	33,8	30,9	27,5	24,1	23,6

Punto	Tipo	Pondera.	Unidad	Leq	Lmax	Lmin	SEL
MP35	Fast	A	dB	72,2	88,2	51,9	97,0

Datum	Huso	X	Y	Medida	Fecha	Inicio	Fin	Duración
ETRS89	30S	345005,5	4193558	#115	27/05/2024	20:33	20:38	0:05

Condiciones Atmosféricas			
Temperatura	Humedad	P. Atm.	Viento
33,6ºC	27%	1002,3hPA	1,11 m/s O

Ubicación
Avenida de las Lonjas





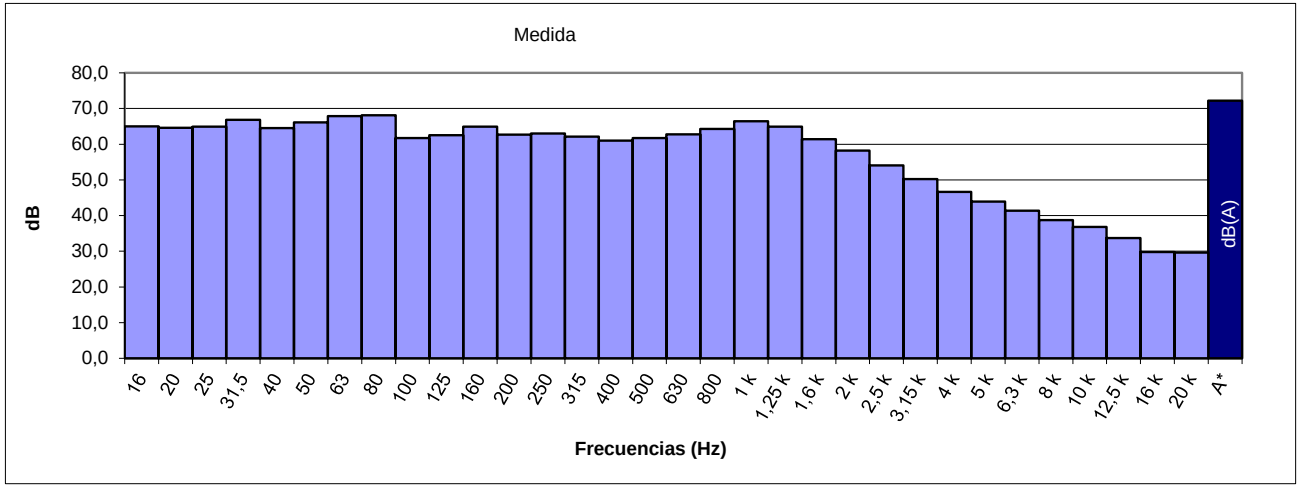

ESPECTRO FRECUENCIA EN TERCIO OCTAVAS

Hz	16	20	25	31.5	40	50	63	80	100	125	160	200	250	315	400	500
dB	65,0	64,6	64,9	66,8	64,5	66,1	67,9	68,1	61,7	62,5	64,9	62,7	63,0	62,1	61,0	61,7
Hz	630	800	1 k	1.25 k	1.6 k	2 k	2.5 k	3.15 k	4 k	5 k	6.3 k	8 k	10 k	12.5 k	16 k	20 k
dB	62,8	64,3	66,4	64,9	61,4	58,2	54,1	50,2	46,6	43,9	41,4	38,7	36,8	33,7	29,8	29,6

Punto	Tipo	Pondera.	Unidad	Leq	Lmax	Lmin	SEL
MP36	Fast	A	dB	56,5	66,2	47,1	81,3

Datum	Huso	X	Y	Medida	Fecha	Inicio	Fin	Duración
ETRS89	30S	345053	4194174,9	#114	27/05/2024	20:23	20:28	0:05

Condiciones Atmosféricas			
Temperatura	Humedad	P. Atm.	Viento
33,6ºC	27%	1002,3hPA	1,11 m/s O

Ubicación
Avenida de Nuestra Señora de la Fuensanta





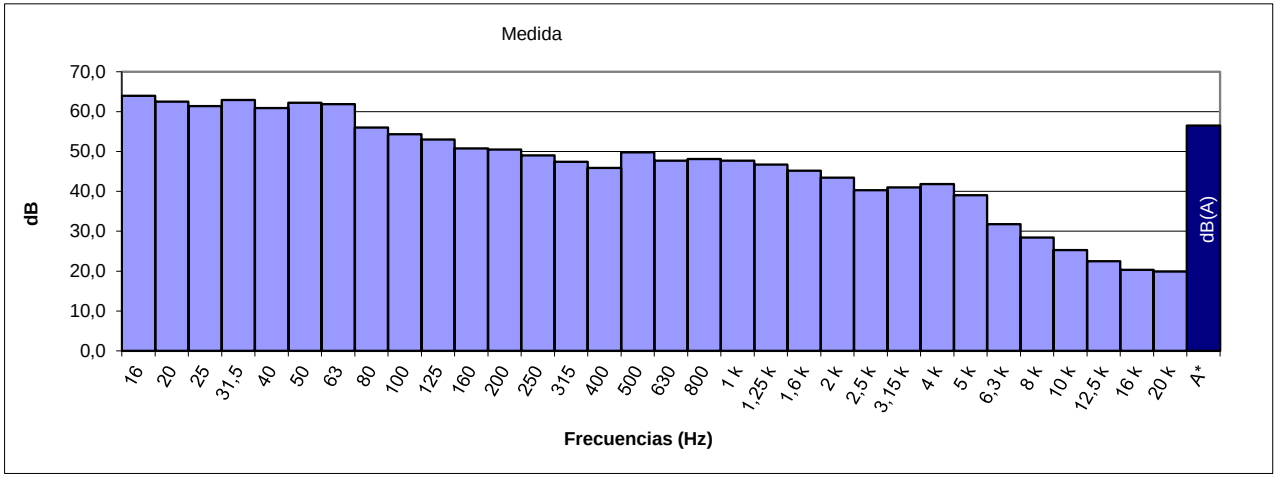

ESPECTRO FRECUENCIA EN TERCIO OCTAVAS

Hz	16	20	25	31.5	40	50	63	80	100	125	160	200	250	315	400	500
dB	64,0	62,5	61,4	62,9	60,9	62,2	61,9	56,0	54,3	53,0	50,8	50,5	49,0	47,4	45,9	49,8
Hz	630	800	1 k	1.25 k	1.6 k	2 k	2.5 k	3.15 k	4 k	5 k	6.3 k	8 k	10 k	12.5 k	16 k	20 k
dB	47,7	48,1	47,7	46,7	45,2	43,4	40,3	41,0	41,8	39,0	31,8	28,4	25,3	22,5	20,3	19,9

Punto	Tipo	Pondera.	Unidad	Leq	Lmax	Lmin	SEL
MP37	Fast	A	dB	59,7	68,7	48,8	84,5

Datum	Huso	X	Y	Medida	Fecha	Inicio	Fin	Duración
ETRS89	30S	345364	4196347,6	#176	28/05/2024	19:46	19:51	0:05

Condiciones Atmosféricas			
Temperatura	Humedad	P. Atm.	Viento
35,3ºC	32%	1002,9hPA	0,72 m/s O

Ubicación
Avenida de Blas Infante





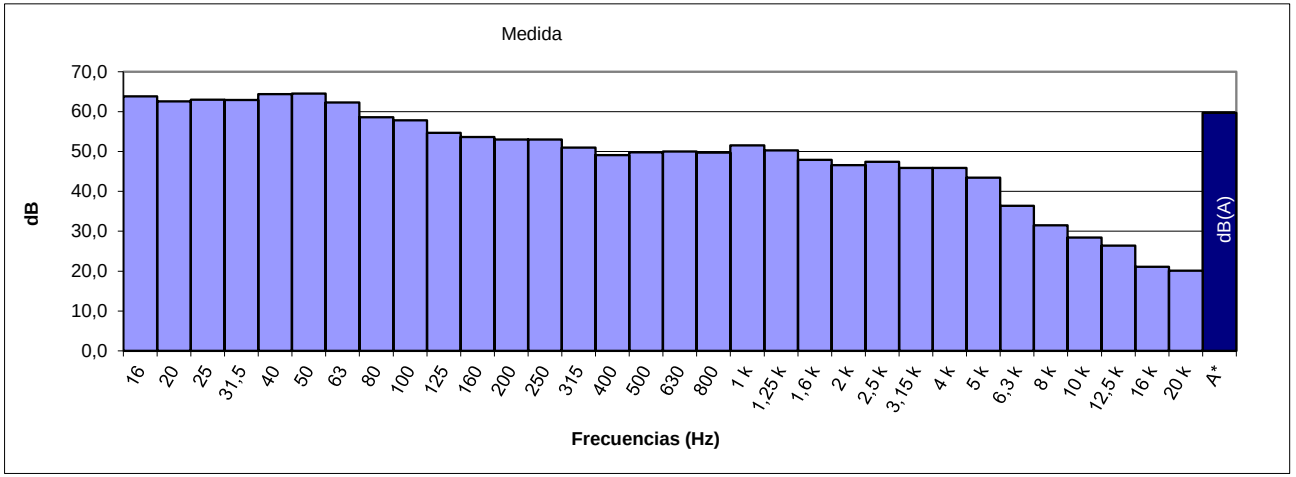

ESPECTRO FRECUENCIA EN TERCIO OCTAVAS

Hz	16	20	25	31.5	40	50	63	80	100	125	160	200	250	315	400	500
dB	63,8	62,6	63,0	62,9	64,4	64,5	62,3	58,6	57,8	54,7	53,6	53,0	53,0	51,0	49,1	49,8
Hz	630	800	1 k	1.25 k	1.6 k	2 k	2.5 k	3.15 k	4 k	5 k	6.3 k	8 k	10 k	12.5 k	16 k	20 k
dB	50,0	49,7	51,5	50,3	47,9	46,6	47,4	45,9	45,9	43,4	36,4	31,5	28,4	26,4	21,1	20,1

Punto	Tipo	Pondera.	Unidad	Leq	Lmax	Lmin	SEL
MP38	Fast	A	dB	61,8	77,5	43,3	86,6

Datum	Huso	X	Y	Medida	Fecha	Inicio	Fin	Duración
ETRS89	30S	345445	4194931,1	#117	27/05/2024	20:58	21:03	0:05

Condiciones Atmosféricas			
Temperatura	Humedad	P. Atm.	Viento
33,6ºC	27%	1002,3hPA	1,11 m/s O

Ubicación
Calle Pablo Ruiz de Picasso





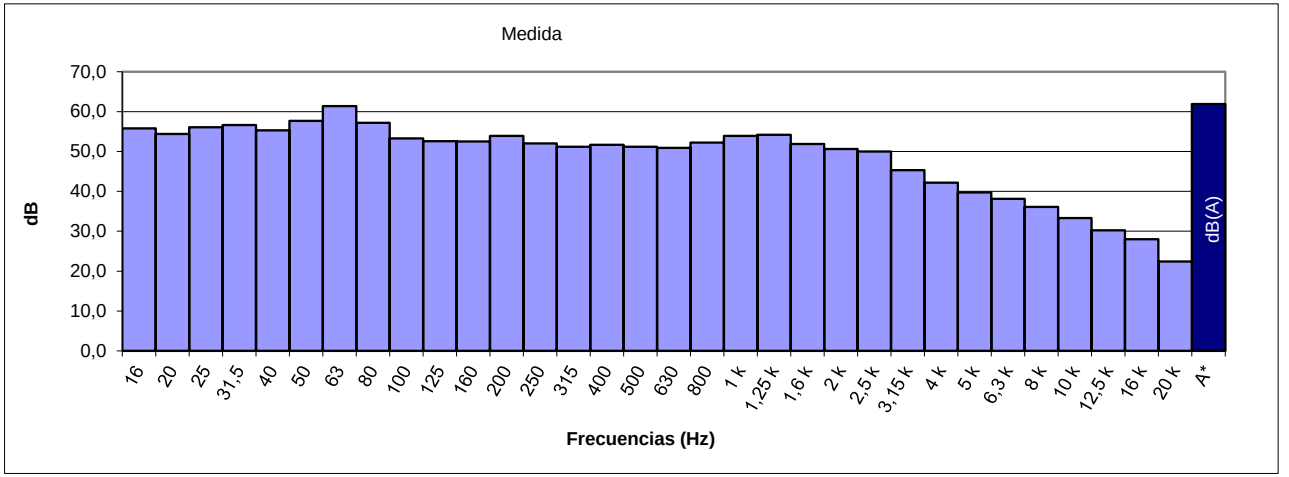

ESPECTRO FRECUENCIA EN TERCIO OCTAVAS

Hz	16	20	25	31.5	40	50	63	80	100	125	160	200	250	315	400	500
dB	55,8	54,4	56,1	56,6	55,3	57,7	61,4	57,2	53,3	52,6	52,5	53,9	52,0	51,2	51,7	51,2
Hz	630	800	1 k	1.25 k	1.6 k	2 k	2.5 k	3.15 k	4 k	5 k	6.3 k	8 k	10 k	12.5 k	16 k	20 k
dB	50,9	52,2	53,9	54,2	51,9	50,6	50,0	45,3	42,2	39,7	38,1	36,1	33,3	30,2	28,0	22,4

Punto	Tipo	Pondera.	Unidad	Leq	Lmax	Lmin	SEL
MP39	Fast	A	dB	59,0	69,6	45,3	83,8

Datum	Huso	X	Y	Medida	Fecha	Inicio	Fin	Duración
ETRS89	30S	345703	4198826,8	#68	24/05/2024	21:19	21:24	0:05

Condiciones Atmosféricas			
Temperatura	Humedad	P. Atm.	Viento
29,4ºC	34%	1001,9hPA	0,93 m/s O

Ubicación
arretera CO-3101 - Urbanización Peñatejad





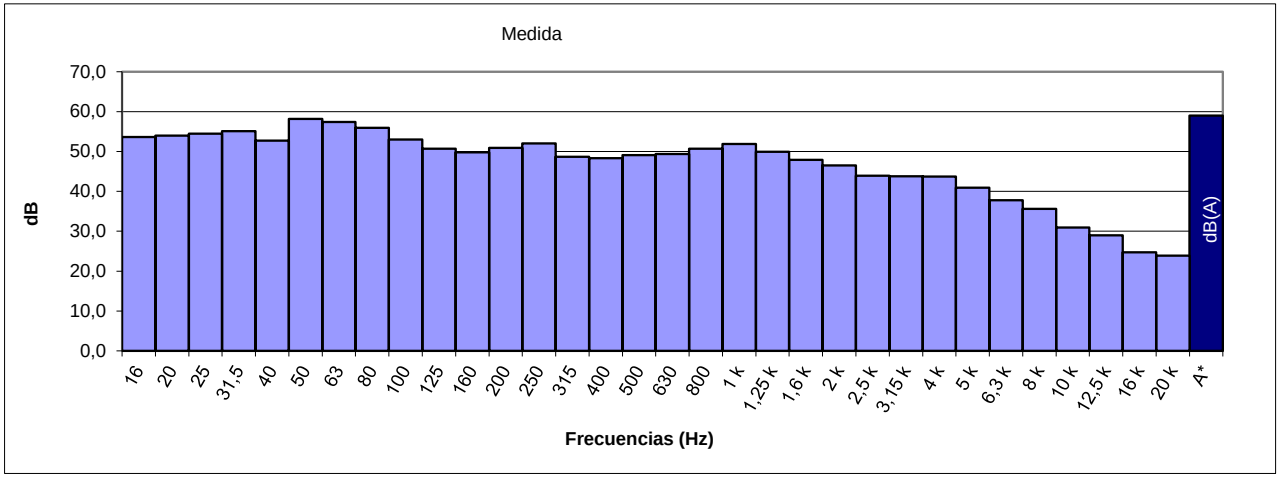

ESPECTRO FRECUENCIA EN TERCIO OCTAVAS

Hz	16	20	25	31.5	40	50	63	80	100	125	160	200	250	315	400	500
dB	53,6	54,0	54,5	55,1	52,7	58,2	57,4	55,9	53,0	50,7	49,8	50,9	52,0	48,7	48,3	49,1
Hz	630	800	1 k	1.25 k	1.6 k	2 k	2.5 k	3.15 k	4 k	5 k	6.3 k	8 k	10 k	12.5 k	16 k	20 k
dB	49,4	50,7	51,9	49,9	47,9	46,5	43,9	43,8	43,7	40,9	37,8	35,6	30,9	29,0	24,7	23,9

Punto	Tipo	Pondera.	Unidad	Leq	Lmax	Lmin	SEL
MP40	Fast	A	dB	70,3	84,0	49,9	95,1

Datum	Huso	X	Y	Medida	Fecha	Inicio	Fin	Duración
ETRS89	30S	346107	4194989,7	#116	27/05/2024	20:46	20:51	0:05

Condiciones Atmosféricas			
Temperatura	Humedad	P. Atm.	Viento
33,6ºC	27%	1002,3hPA	1,11 m/s O

Ubicación
Avenida del Zafiro





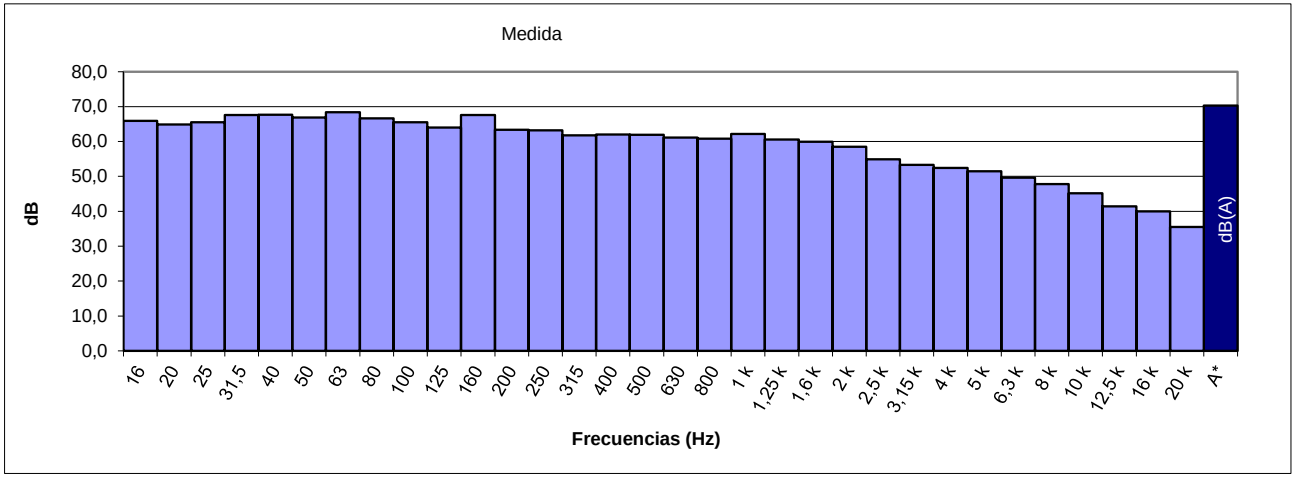

ESPECTRO FRECUENCIA EN TERCIO OCTAVAS

Hz	16	20	25	31.5	40	50	63	80	100	125	160	200	250	315	400	500
dB	65,9	64,9	65,5	67,6	67,7	66,9	68,4	66,6	65,5	64,0	67,6	63,4	63,2	61,8	62,0	61,9
Hz	630	800	1 k	1.25 k	1.6 k	2 k	2.5 k	3.15 k	4 k	5 k	6.3 k	8 k	10 k	12.5 k	16 k	20 k
dB	61,1	60,8	62,2	60,6	59,9	58,5	54,9	53,3	52,4	51,5	49,6	47,8	45,2	41,4	40,0	35,5

Punto	Tipo	Pondera.	Unidad	Leq	Lmax	Lmin	SEL
MP41	Fast	A	dB	59,1	72,9	46,8	83,8

Datum	Huso	X	Y	Medida	Fecha	Inicio	Fin	Duración
ETRS89	30S	346937,3	4196796,5	#175	28/05/2024	19:30	19:35	0:05

Condiciones Atmosféricas			
Temperatura	Humedad	P. Atm.	Viento
35,3ºC	32%	1002,9hPA	0,72 m/s O

Ubicación
Calle La Alcaidía





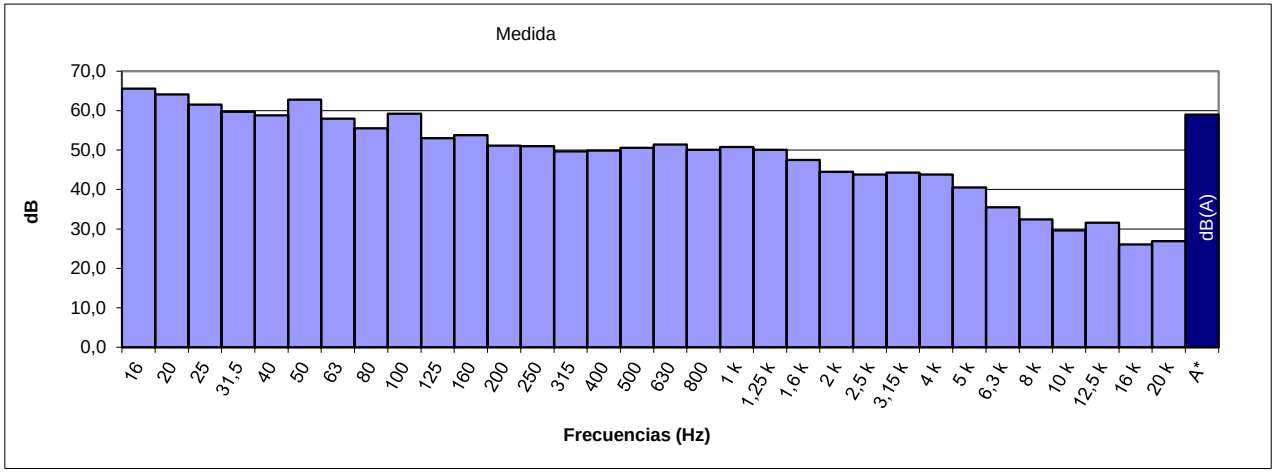

ESPECTRO FRECUENCIA EN TERCIO OCTAVAS

Hz	16	20	25	31.5	40	50	63	80	100	125	160	200	250	315	400	500
dB	65,6	64,1	61,5	59,7	58,8	62,8	58,0	55,5	59,2	53,0	53,8	51,1	51,0	49,7	49,9	50,6
Hz	630	800	1 k	1.25 k	1.6 k	2 k	2.5 k	3.15 k	4 k	5 k	6.3 k	8 k	10 k	12.5 k	16 k	20 k
dB	51,4	50,1	50,8	50,1	47,5	44,5	43,8	44,3	43,8	40,5	35,5	32,4	29,6	31,6	26,1	26,9

Punto	Tipo	Pondera.	Unidad	Leq	Lmax	Lmin	SEL
MP42	Fast	A	dB	58,6	70,9	52,8	83,4

Datum	Huso	X	Y	Medida	Fecha	Inicio	Fin	Duración
ETRS89	30S	352917,7	4199654,4	#66	24/05/2024	20:49	20:54	0:05

Condiciones Atmosféricas			
Temperatura	Humedad	P. Atm.	Viento
31,9ºC	29%	1001,4hPA	0,9 m/s O

Ubicación
Consultorio local - Alcolea Cordoba





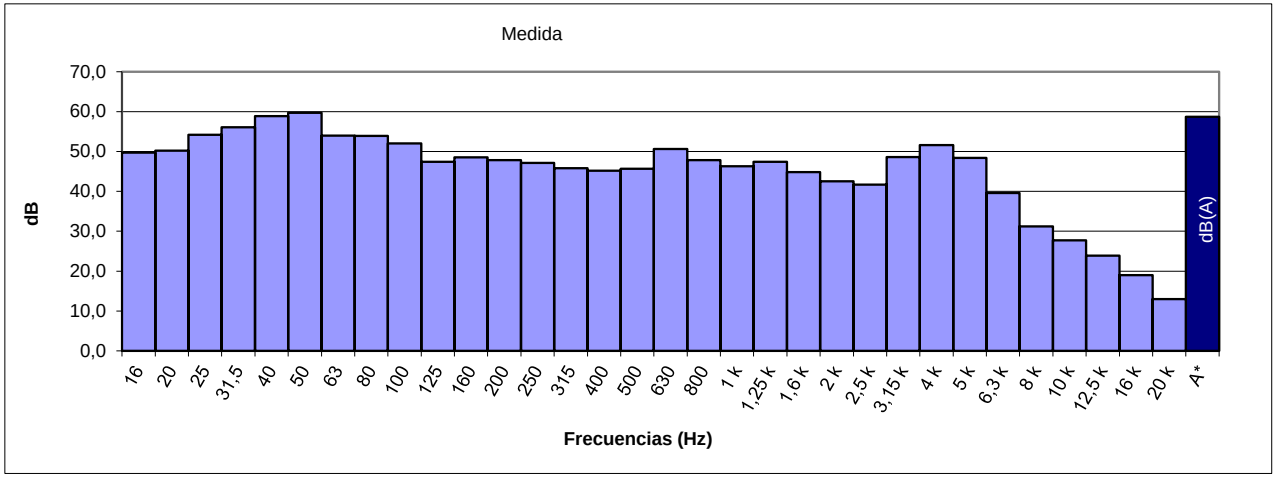

ESPECTRO FRECUENCIA EN TERCIO OCTAVAS

Hz	16	20	25	31.5	40	50	63	80	100	125	160	200	250	315	400	500
dB	49,7	50,2	54,2	56,1	58,9	59,7	54,0	53,9	52,0	47,4	48,5	47,8	47,1	45,8	45,2	45,7
Hz	630	800	1 k	1.25 k	1.6 k	2 k	2.5 k	3.15 k	4 k	5 k	6.3 k	8 k	10 k	12.5 k	16 k	20 k
dB	50,6	47,8	46,3	47,4	44,8	42,5	41,7	48,6	51,6	48,4	39,6	31,2	27,7	23,9	19,0	13,0

Punto	Tipo	Pondera.	Unidad	Leq	Lmax	Lmin	SEL
MP43	Fast	A	dB	64,7	78,0	38,0	89,5

Datum	Huso	X	Y	Medida	Fecha	Inicio	Fin	Duración
ETRS89	30S	352995,1	4201286,9	#67	24/05/2024	21:00	21:05	0:05

Condiciones Atmosféricas			
Temperatura	Humedad	P. Atm.	Viento
29,4ºC	34%	1001,9hPA	0,93 m/s O

Ubicación
Urbanización el Sol





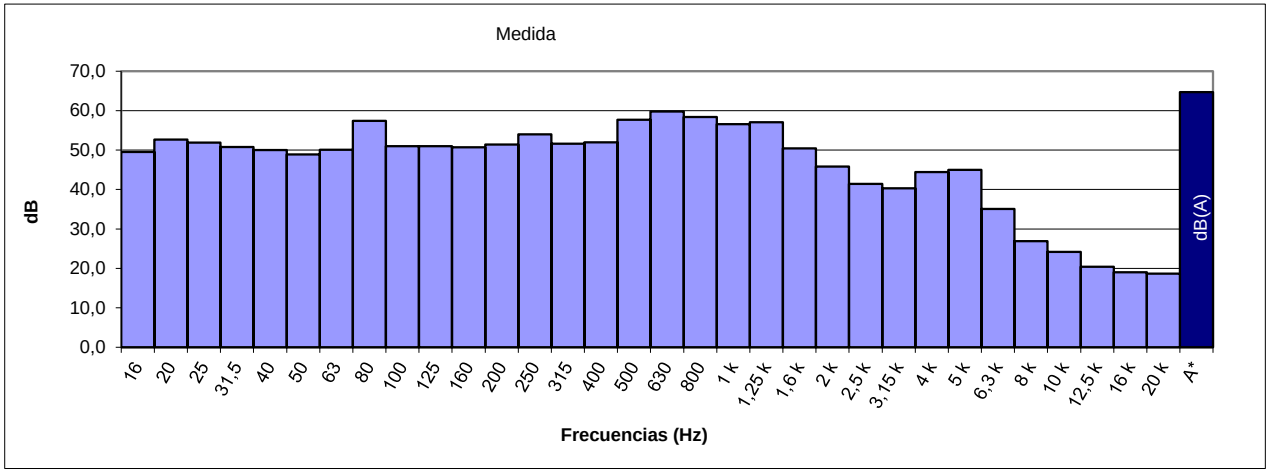

ESPECTRO FRECUENCIA EN TERCIO OCTAVAS

Hz	16	20	25	31.5	40	50	63	80	100	125	160	200	250	315	400	500
dB	49,5	52,7	51,9	50,8	50,0	48,9	50,1	57,4	51,0	51,0	50,7	51,4	54,0	51,6	52,0	57,7
Hz	630	800	1 k	1.25 k	1.6 k	2 k	2.5 k	3.15 k	4 k	5 k	6.3 k	8 k	10 k	12.5 k	16 k	20 k
dB	59,8	58,4	56,6	57,1	50,4	45,8	41,4	40,3	44,4	45,0	35,1	26,9	24,2	20,4	19,0	18,7

Punto	Tipo	Pondera.	Unidad	Leq	Lmax	Lmin	SEL
MP44	Fast	A	dB	63,6	79,3	50,2	88,2

Datum	Huso	X	Y	Medida	Fecha	Inicio	Fin	Duración
ETRS89	30S	354572,6	4199027,9	#65	24/05/2024	20:37	20:41	0:04

Condiciones Atmosféricas			
Temperatura	Humedad	P. Atm.	Viento
31,9ºC	29%	1001,4hPA	0,9 m/s O

Ubicación
Consultorio local - Barriada De Los Angeles





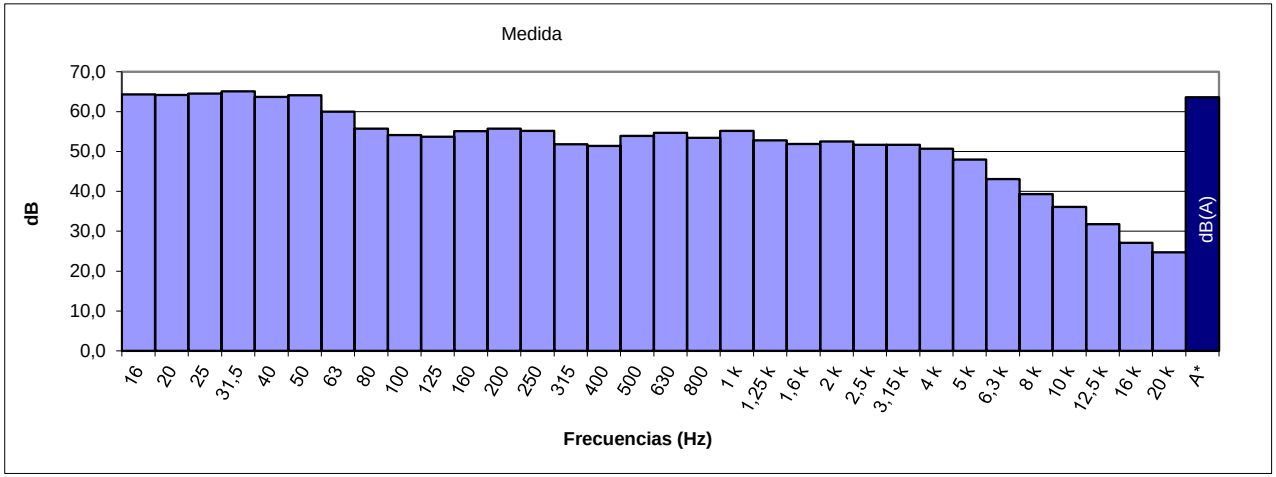

ESPECTRO FRECUENCIA EN TERCIO OCTAVAS

Hz	16	20	25	31.5	40	50	63	80	100	125	160	200	250	315	400	500
dB	64,3	64,2	64,5	65,1	63,7	64,1	60,0	55,7	54,1	53,7	55,1	55,7	55,2	51,8	51,4	53,9
Hz	630	800	1 k	1.25 k	1.6 k	2 k	2.5 k	3.15 k	4 k	5 k	6.3 k	8 k	10 k	12.5 k	16 k	20 k
dB	54,7	53,4	55,2	52,8	51,9	52,5	51,7	51,7	50,7	48,0	43,1	39,3	36,1	31,8	27,1	24,7

Punto	Tipo	Pondera.	Unidad	Leq	Lmax	Lmin	SEL
MP45	Fast	A	dB	49,5	60,4	33,0	74,3

Datum	Huso	X	Y	Medida	Fecha	Inicio	Fin	Duración
ETRS89	30S	356276,6	4177566,2	#174	28/05/2024	19:00	19:05	0:05

Condiciones Atmosféricas			
Temperatura	Humedad	P. Atm.	Viento
35,3ºC	32%	1002,9hPA	0,72 m/s O

Ubicación
Consultorio local - Santa Cruz Cordoba





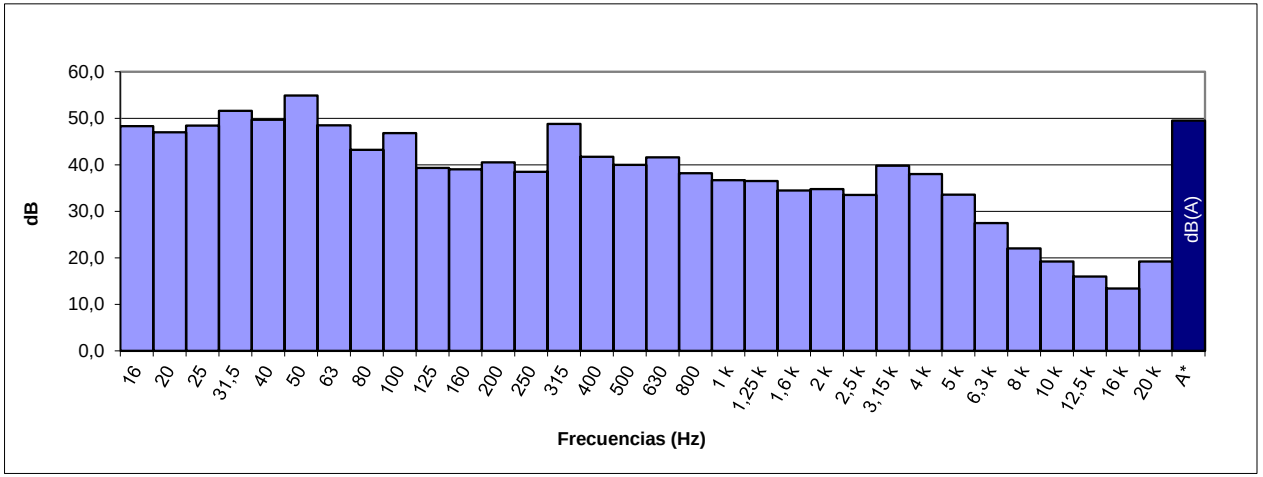

ESPECTRO FRECUENCIA EN TERCIO OCTAVAS

Hz	16	20	25	31.5	40	50	63	80	100	125	160	200	250	315	400	500
dB	48,3	47,0	48,4	51,6	49,7	54,9	48,5	43,2	46,8	39,3	39,0	40,5	38,5	48,8	41,7	40,0
Hz	630	800	1 k	1.25 k	1.6 k	2 k	2.5 k	3.15 k	4 k	5 k	6.3 k	8 k	10 k	12.5 k	16 k	20 k
dB	41,6	38,2	36,7	36,5	34,5	34,8	33,5	39,8	38,0	33,6	27,5	22,0	19,2	16,0	13,4	19,2

6.- Resultados medidas puntuales. Periodo nocturno (23-7h).

Punto	Tipo	Pondera.	Unidad	Leq	Lmax	Lmin	SEL
MP01	Fast	A	dB	34,1	47,3	28,9	58,9

Datum	Huso	X	Y	Medida	Fecha	Inicio	Fin	Duración
ETRS89	30S	330331	4189003,2	#182	29/05/2024	0:16	0:21	0:05

Condiciones Atmosféricas			
Temperatura	Humedad	P. Atm.	Viento
25,2ºC	49%	1002hPA	1,08m/s O

Ubicación
Calle Osio - Encinarejo de Córdoba





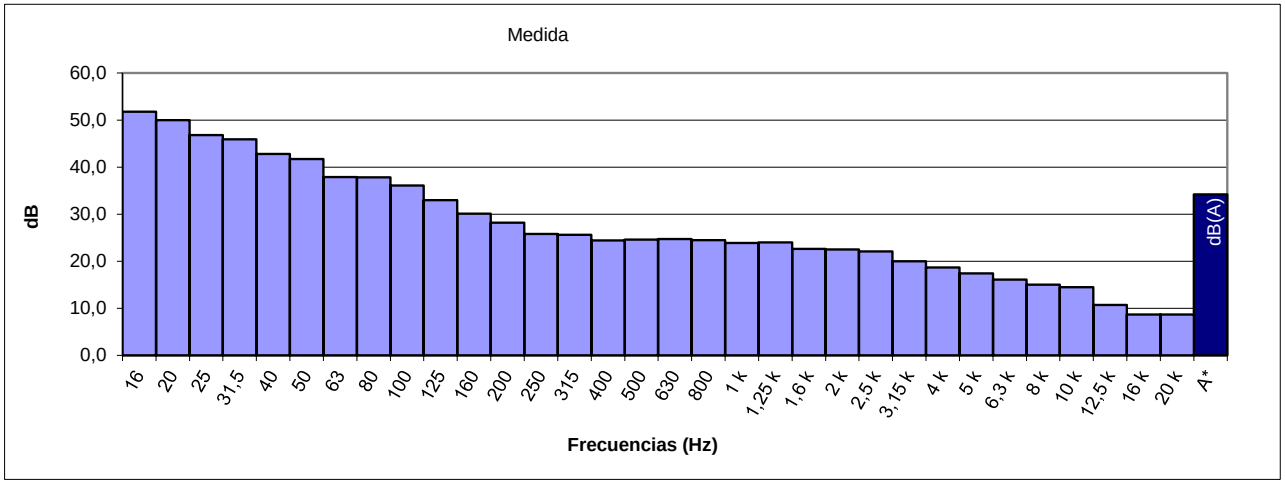

ESPECTRO FRECUENCIA EN TERCIO OCTAVAS

Hz	16	20	25	31.5	40	50	63	80	100	125	160	200	250	315	400	500
dB	51,8	50,0	46,8	45,9	42,8	41,7	37,9	37,8	36,1	33,0	30,1	28,2	25,8	25,6	24,4	24,6
Hz	630	800	1 k	1.25 k	1.6 k	2 k	2.5 k	3.15 k	4 k	5 k	6.3 k	8 k	10 k	12.5 k	16 k	20 k
dB	24,7	24,5	23,9	24,0	22,6	22,5	22,1	20,0	18,7	17,4	16,1	15,0	14,5	10,7	8,7	8,7

Ficha 01

Punto	Tipo	Pondera.	Unidad	Leq	Lmax	Lmin	SEL
MP02	Fast	A	dB	41,5	59,6	34,9	66,2

Datum	Huso	X	Y	Medida	Fecha	Inicio	Fin	Duración
ETRS89	30S	331758	4190790,3	#183	29/05/2024	0:27	0:32	0:05

Condiciones Atmosféricas			
Temperatura	Humedad	P. Atm.	Viento
25,2ºC	49%	1002hPA	1,08m/s O

Ubicación
Consultorio local - Villarrubia





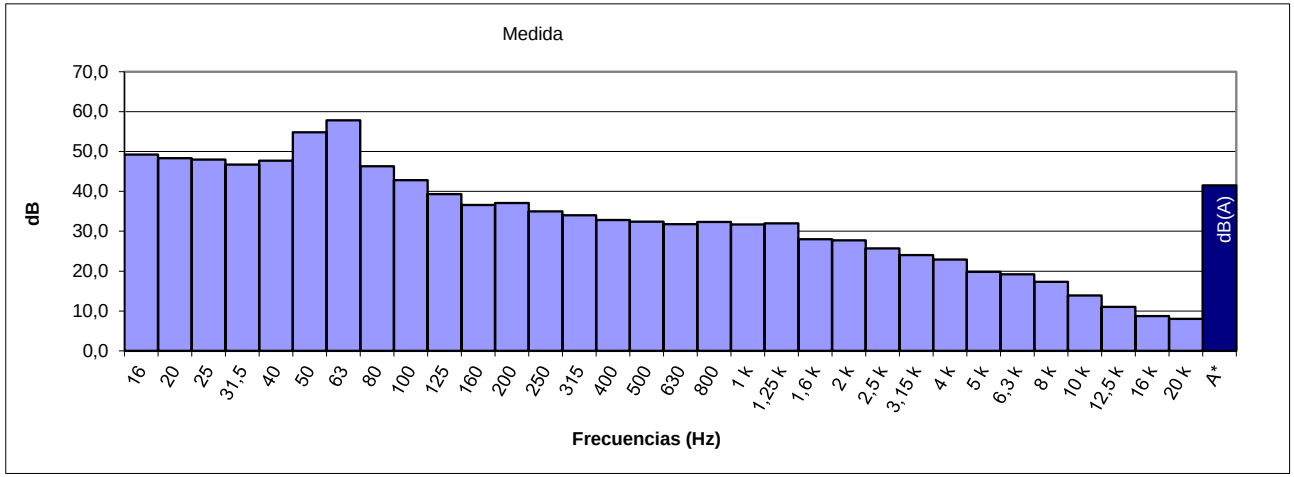

ESPECTRO FRECUENCIA EN TERCIO OCTAVAS

Hz	16	20	25	31.5	40	50	63	80	100	125	160	200	250	315	400	500
dB	49,2	48,3	48,0	46,7	47,7	54,8	57,8	46,3	42,8	39,3	36,6	37,1	35,0	34,0	32,8	32,4
Hz	630	800	1 k	1.25 k	1.6 k	2 k	2.5 k	3.15 k	4 k	5 k	6.3 k	8 k	10 k	12.5 k	16 k	20 k
dB	31,8	32,3	31,7	32,0	28,0	27,7	25,7	24,0	22,9	19,8	19,2	17,3	13,9	11,0	8,7	8,0

Ficha 02

Punto	Tipo	Pondera.	Unidad	Leq	Lmax	Lmin	SEL
MP03	Fast	A	dB	46,4	62,3	32,6	71,2

Datum	Huso	X	Y	Medida	Fecha	Inicio	Fin	Duración
ETRS89	30S	333179,8	4199366,5	#72	24/05/2024	23:00	23:05	0:05

Condiciones Atmosféricas			
Temperatura	Humedad	P. Atm.	Viento
22,5ºC	51%	1003hPA	0m/s

Ubicación
Carretera CO-3402 - Santa María de Trasierra





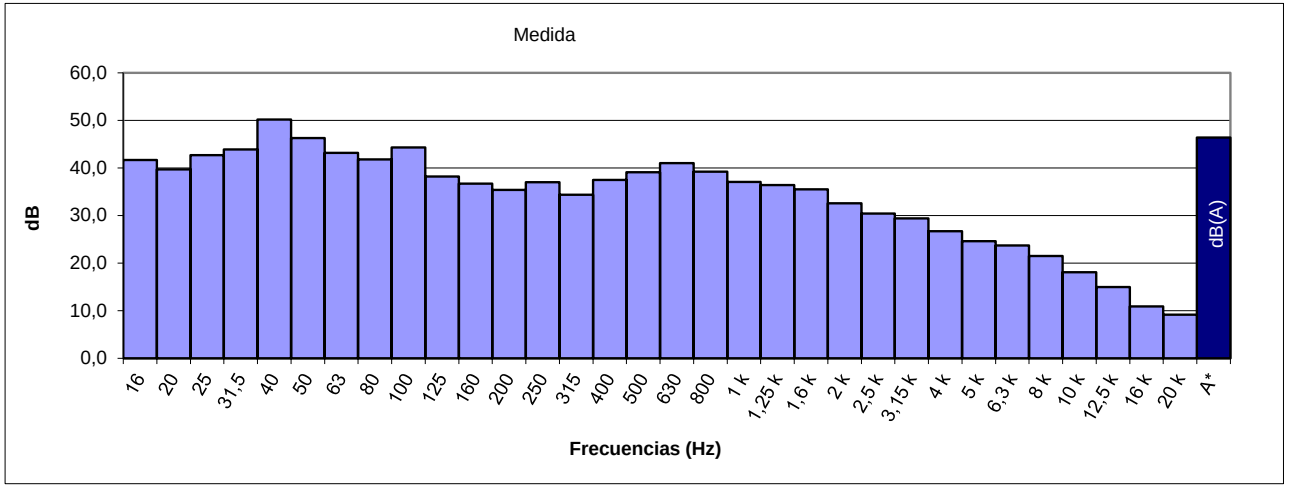

ESPECTRO FRECUENCIA EN TERCIO OCTAVAS

Hz	16	20	25	31.5	40	50	63	80	100	125	160	200	250	315	400	500
dB	41,7	39,7	42,7	43,9	50,2	46,3	43,2	41,8	44,3	38,2	36,7	35,4	37,0	34,4	37,5	39,1
Hz	630	800	1 k	1.25 k	1.6 k	2 k	2.5 k	3.15 k	4 k	5 k	6.3 k	8 k	10 k	12.5 k	16 k	20 k
dB	41,0	39,2	37,1	36,4	35,5	32,6	30,4	29,4	26,7	24,6	23,7	21,5	18,1	15,0	10,9	9,2

Punto	Tipo	Pondera.	Unidad	Leq	Lmax	Lmin	SEL
MP04	Fast	A	dB	42,5	56,1	32,2	67,2

Datum	Huso	X	Y	Medida	Fecha	Inicio	Fin	Duración
ETRS89	30S	334318,9	4191397,5	#181	29/05/2024	0:03	0:08	0:05

Condiciones Atmosféricas			
Temperatura	Humedad	P. Atm.	Viento
25,2ºC	49%	1005hPA	1,08m/s O

Ubicación
Calle Barquera - La Barquera





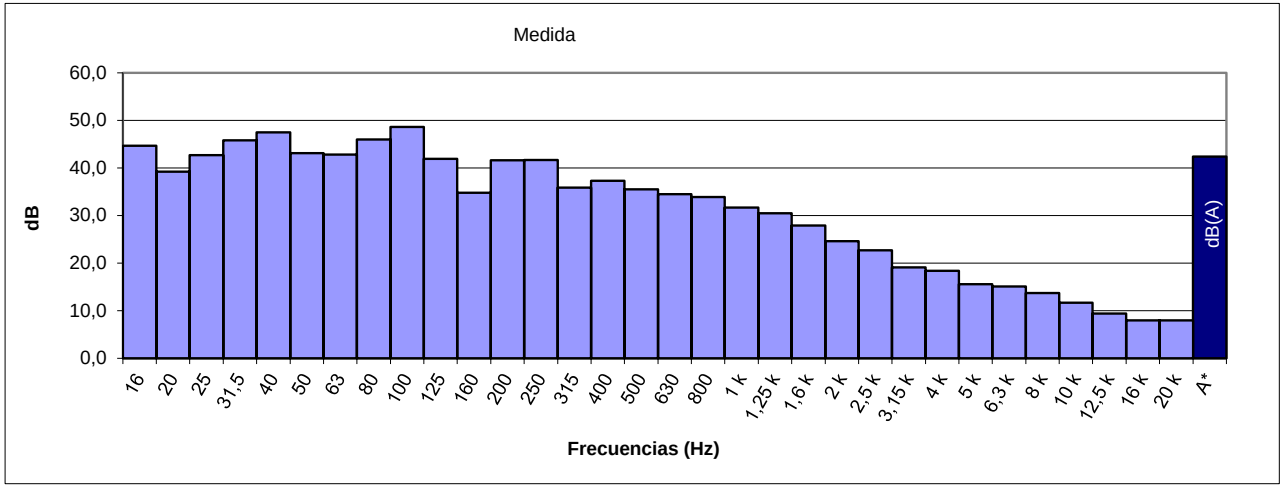

ESPECTRO FRECUENCIA EN TERCIO OCTAVAS

Hz	16	20	25	31.5	40	50	63	80	100	125	160	200	250	315	400	500
dB	44,7	39,2	42,7	45,8	47,5	43,1	42,8	46,0	48,6	41,9	34,8	41,6	41,7	35,9	37,3	35,5
Hz	630	800	1 k	1.25 k	1.6 k	2 k	2.5 k	3.15 k	4 k	5 k	6.3 k	8 k	10 k	12.5 k	16 k	20 k
dB	34,5	33,9	31,7	30,5	27,9	24,6	22,7	19,1	18,4	15,6	15,1	13,7	11,7	9,4	8,0	8,0

Punto	Tipo	Pondera.	Unidad	Leq	Lmax	Lmin	SEL
MP05	Fast	A	dB	43,9	62,4	30,3	68,7

Datum	Huso	X	Y	Medida	Fecha	Inicio	Fin	Duración
ETRS89	30S	334320	4189619,5	#180	28/05/2024	23:52	23:57	0:05

Condiciones Atmosféricas			
Temperatura	Humedad	P. Atm.	Viento
24,9ºC	56%	1005hPA	0,48m/s O

Ubicación
Paseo del Río - Bda de Majaneque



Foto no disponible

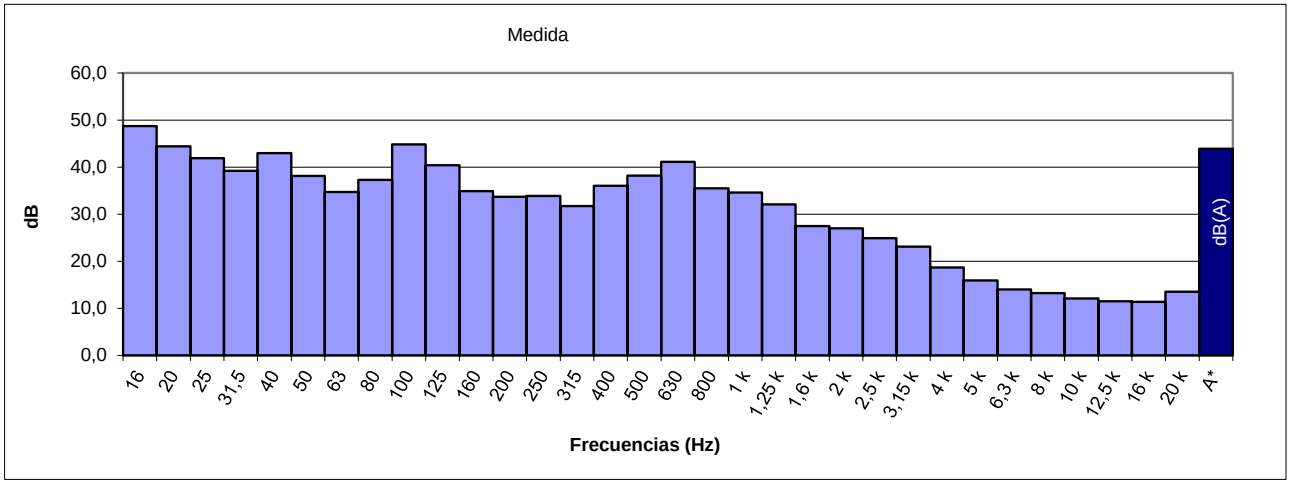

ESPECTRO FRECUENCIA EN TERCIO OCTAVAS

Hz	16	20	25	31.5	40	50	63	80	100	125	160	200	250	315	400	500
dB	48,7	44,4	41,9	39,2	43,0	38,1	34,7	37,3	44,8	40,4	34,9	33,7	33,9	31,7	36,0	38,2
Hz	630	800	1 k	1.25 k	1.6 k	2 k	2.5 k	3.15 k	4 k	5 k	6.3 k	8 k	10 k	12.5 k	16 k	20 k
dB	41,1	35,5	34,6	32,1	27,5	27,0	24,9	23,1	18,7	15,9	14,0	13,2	12,1	11,5	11,4	13,5

Punto	Tipo	Pondera.	Unidad	Leq	Lmax	Lmin	SEL
MP06	Fast	A	dB	56,2	70,6	44,1	80,9

Datum	Huso	X	Y	Medida	Fecha	Inicio	Fin	Duración
ETRS89	30S	336675,8	4190159,3	#179	28/05/2024	23:41	23:46	0:05

Condiciones Atmosféricas			
Temperatura	Humedad	P. Atm.	Viento
24,9ºC	56%	1006hPA	0,48m/s O

Ubicación
Carretera Tramo de Unión - Fontanar de Quintos





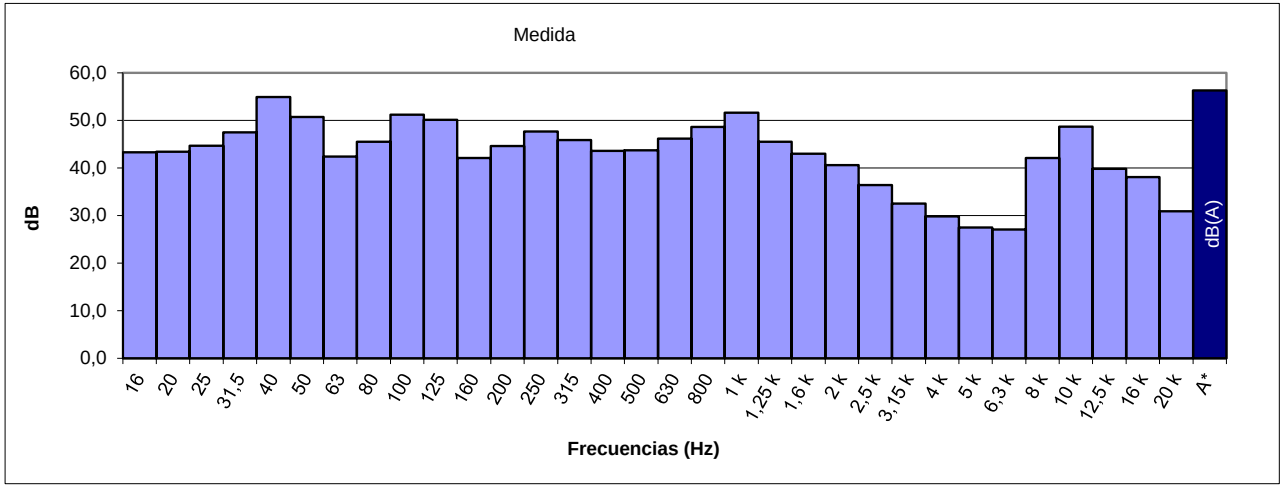

ESPECTRO FRECUENCIA EN TERCIO OCTAVAS

Hz	16	20	25	31.5	40	50	63	80	100	125	160	200	250	315	400	500
dB	43,3	43,4	44,7	47,5	54,9	50,7	42,4	45,5	51,2	50,1	42,1	44,6	47,7	45,9	43,6	43,7
Hz	630	800	1 k	1.25 k	1.6 k	2 k	2.5 k	3.15 k	4 k	5 k	6.3 k	8 k	10 k	12.5 k	16 k	20 k
dB	46,2	48,6	51,6	45,5	43,0	40,6	36,4	32,5	29,8	27,5	27,1	42,1	48,7	39,8	38,1	30,9

Punto	Tipo	Pondera.	Unidad	Leq	Lmax	Lmin	SEL
MP07	Fast	A	dB	53,2	69,3	36,6	78,0

Datum	Huso	X	Y	Medida	Fecha	Inicio	Fin	Duración
ETRS89	30S	336982	4192854,1	#184	29/05/2024	0:40	0:45	0:05

Condiciones Atmosféricas			
Temperatura	Humedad	P. Atm.	Viento
25,2ºC	49%	1002hPA	1,08m/s O

Ubicación
Centro Salud El Higuerón





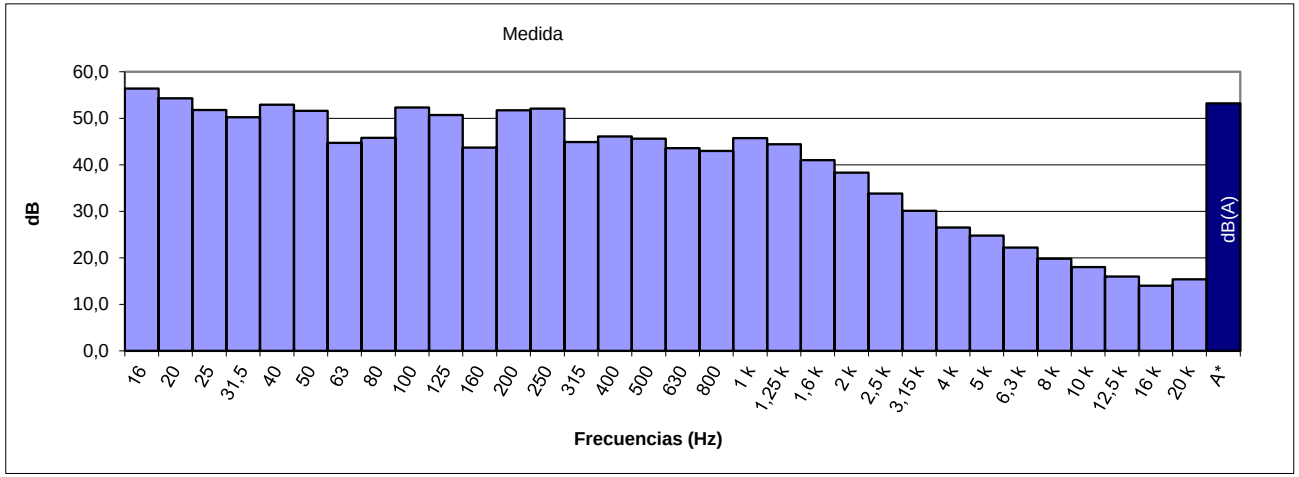

ESPECTRO FRECUENCIA EN TERCIO OCTAVAS

Hz	16	20	25	31.5	40	50	63	80	100	125	160	200	250	315	400	500
dB	56,4	54,3	51,8	50,2	52,9	51,6	44,7	45,8	52,3	50,7	43,7	51,7	52,1	44,9	46,1	45,6
Hz	630	800	1 k	1.25 k	1.6 k	2 k	2.5 k	3.15 k	4 k	5 k	6.3 k	8 k	10 k	12.5 k	16 k	20 k
dB	43,6	43,0	45,7	44,4	41,0	38,3	33,8	30,1	26,5	24,8	22,2	19,8	18,0	16,0	14,0	15,4

Punto	Tipo	Pondera.	Unidad	Leq	Lmax	Lmin	SEL
MP08	Fast	A	dB	51,8	67,5	39,9	76,6

Datum	Huso	X	Y	Medida	Fecha	Inicio	Fin	Duración
ETRS89	30S	338731	4201024,9	#73	24/05/2024	23:28	23:33	0:05

Condiciones Atmosféricas			
Temperatura	Humedad	P. Atm.	Viento
22,5ºC	51%	1003hPA	0m/s

Ubicación
Avenida Rosal





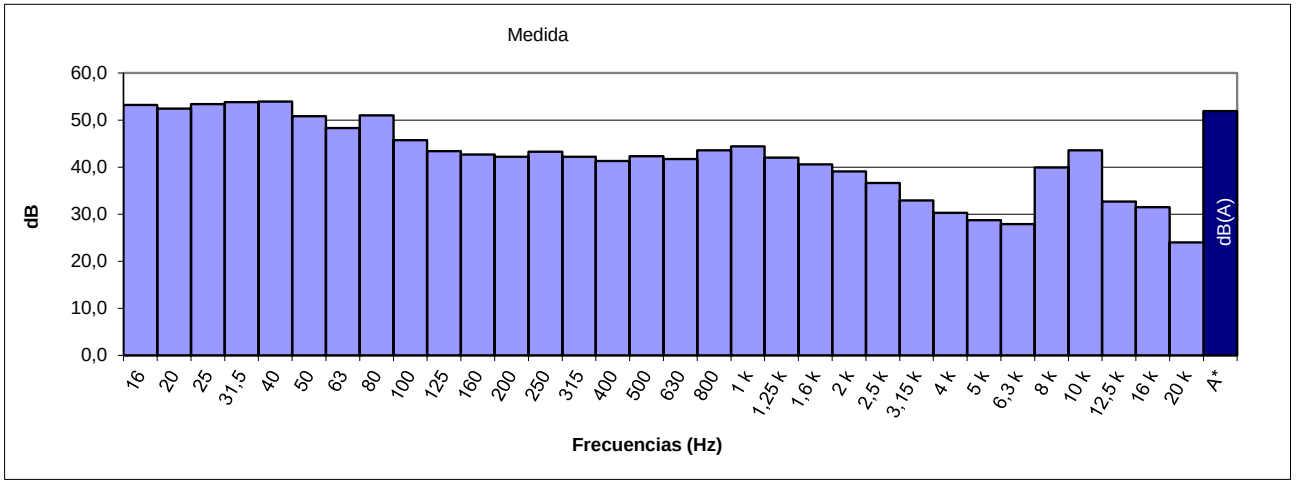

ESPECTRO FRECUENCIA EN TERCIO OCTAVAS

Hz	16	20	25	31.5	40	50	63	80	100	125	160	200	250	315	400	500
dB	53,2	52,4	53,4	53,8	53,9	50,8	48,3	51,0	45,7	43,4	42,7	42,2	43,3	42,2	41,3	42,3
Hz	630	800	1 k	1.25 k	1.6 k	2 k	2.5 k	3.15 k	4 k	5 k	6.3 k	8 k	10 k	12.5 k	16 k	20 k
dB	41,7	43,6	44,4	42,0	40,6	39,1	36,6	32,9	30,3	28,7	27,9	39,9	43,6	32,7	31,5	24,0

Ficha 08

Punto	Tipo	Pondera.	Unidad	Leq	Lmax	Lmin	SEL
MP09	Fast	A	dB	56,9	69,1	36,0	81,7

Datum	Huso	X	Y	Medida	Fecha	Inicio	Fin	Duración
ETRS89	30S	339446	4192068,8	#178	28/05/2024	23:29	23:34	0:05

Condiciones Atmosféricas			
Temperatura	Humedad	P. Atm.	Viento
24,9ºC	56%	1004hPA	0,48m/s SO

Ubicación
Carretera N-437





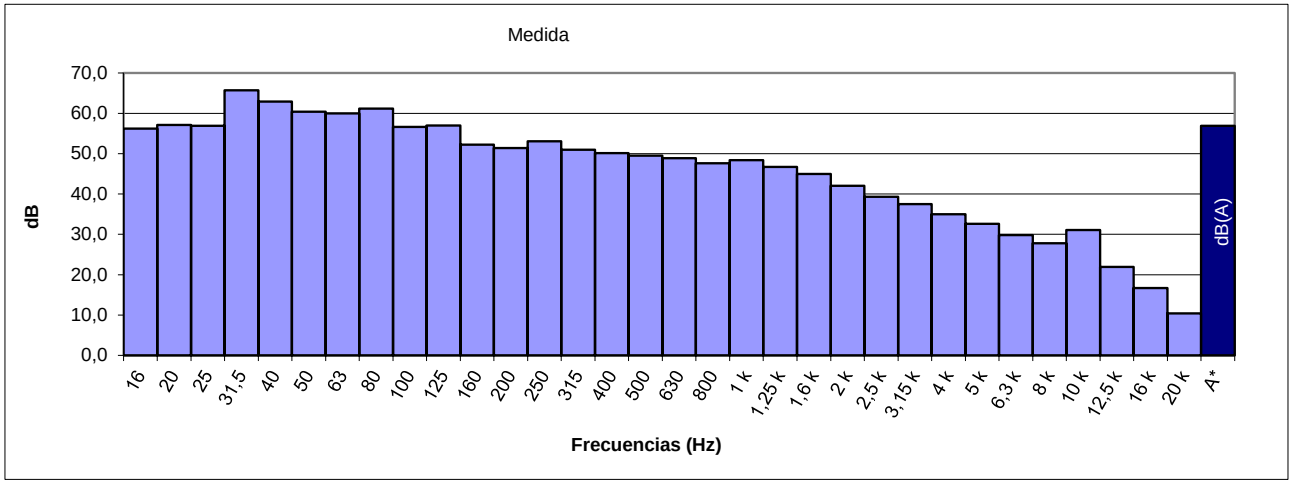

ESPECTRO FRECUENCIA EN TERCIO OCTAVAS

Hz	16	20	25	31.5	40	50	63	80	100	125	160	200	250	315	400	500
dB	56,2	57,1	56,9	65,7	62,9	60,4	60,0	61,2	56,6	57,0	52,2	51,4	53,1	51,0	50,1	49,5
Hz	630	800	1 k	1.25 k	1.6 k	2 k	2.5 k	3.15 k	4 k	5 k	6.3 k	8 k	10 k	12.5 k	16 k	20 k
dB	48,9	47,6	48,4	46,7	45,0	42,0	39,3	37,5	35,0	32,6	29,8	27,8	31,1	21,9	16,7	10,4

Punto	Tipo	Pondera.	Unidad	Leq	Lmax	Lmin	SEL
MP10	Fast	A	dB	55,2	67,5	50,7	80,0

Datum	Huso	X	Y	Medida	Fecha	Inicio	Fin	Duración
ETRS89	30S	340331	4194030,7	#127	27/05/2024	23:00	23:05	0:05

Condiciones Atmosféricas			
Temperatura	Humedad	P. Atm.	Viento
24ºC	46%	1004hPA	0 m/s

Ubicación
Centro de Salud Occidente Azahara



Foto no disponible

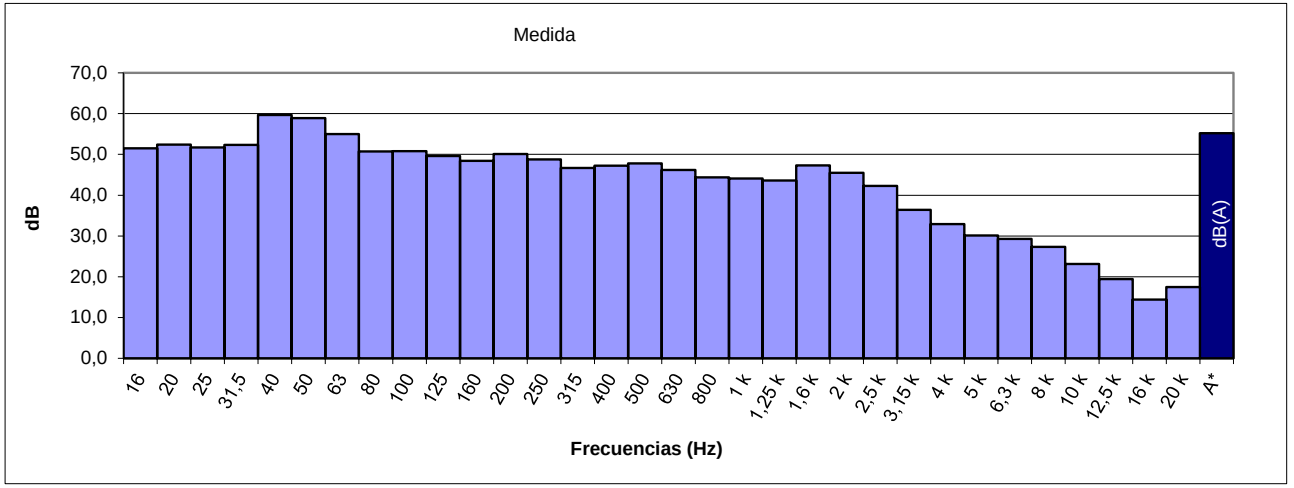

ESPECTRO FRECUENCIA EN TERCIO OCTAVAS

Hz	16	20	25	31.5	40	50	63	80	100	125	160	200	250	315	400	500
dB	51,5	52,4	51,7	52,3	59,7	58,9	55,0	50,7	50,8	49,6	48,4	50,1	48,8	46,7	47,2	47,8
Hz	630	800	1 k	1.25 k	1.6 k	2 k	2.5 k	3.15 k	4 k	5 k	6.3 k	8 k	10 k	12.5 k	16 k	20 k
dB	46,2	44,4	44,1	43,6	47,3	45,5	42,3	36,4	32,9	30,1	29,3	27,3	23,1	19,4	14,4	17,5

Punto	Tipo	Pondera.	Unidad	Leq	Lmax	Lmin	SEL
MP11	Fast	A	dB	39,5	54,9	32,8	64,3

Datum	Huso	X	Y	Medida	Fecha	Inicio	Fin	Duración
ETRS89	30S	341265	4196465,1	#33	23/05/2024	23:00	23:05	0:05

Condiciones Atmosféricas			
Temperatura	Humedad	P. Atm.	Viento
19,9ºC	60%	1003hPA	0 m/s

Ubicación
Calle Arroyo del Vedao





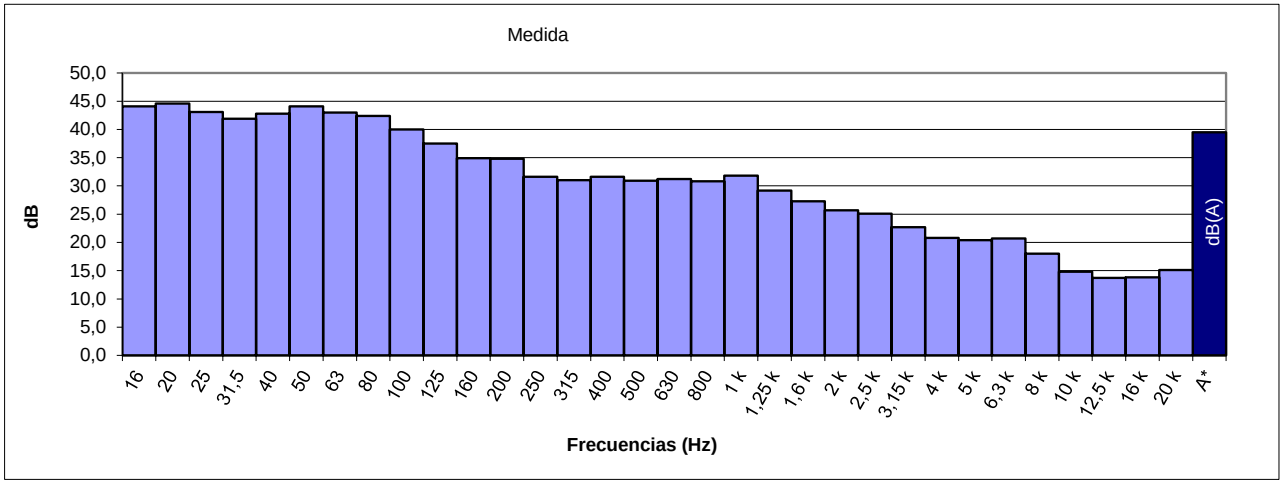

ESPECTRO FRECUENCIA EN TERCIO OCTAVAS

Hz	16	20	25	31.5	40	50	63	80	100	125	160	200	250	315	400	500
dB	44,1	44,6	43,1	41,9	42,8	44,1	43,0	42,4	40,0	37,5	34,9	34,8	31,6	31,0	31,6	30,9
Hz	630	800	1 k	1.25 k	1.6 k	2 k	2.5 k	3.15 k	4 k	5 k	6.3 k	8 k	10 k	12.5 k	16 k	20 k
dB	31,2	30,8	31,8	29,2	27,3	25,7	25,1	22,7	20,8	20,4	20,7	18,0	14,8	13,7	13,8	15,1

Punto	Tipo	Pondera.	Unidad	Leq	Lmax	Lmin	SEL
MP12	Fast	A	dB	50,7	68,7	38,0	75,5

Datum	Huso	X	Y	Medida	Fecha	Inicio	Fin	Duración
ETRS89	30S	341366	4199972,6	#74	24/05/2024	23:44	23:49	0:05

Condiciones Atmosféricas			
Temperatura	Humedad	P. Atm.	Viento
22,5ºC	51%	1003hPA	0 m/s

Ubicación
Hospital Los Morales del H.U. Reina Sofía





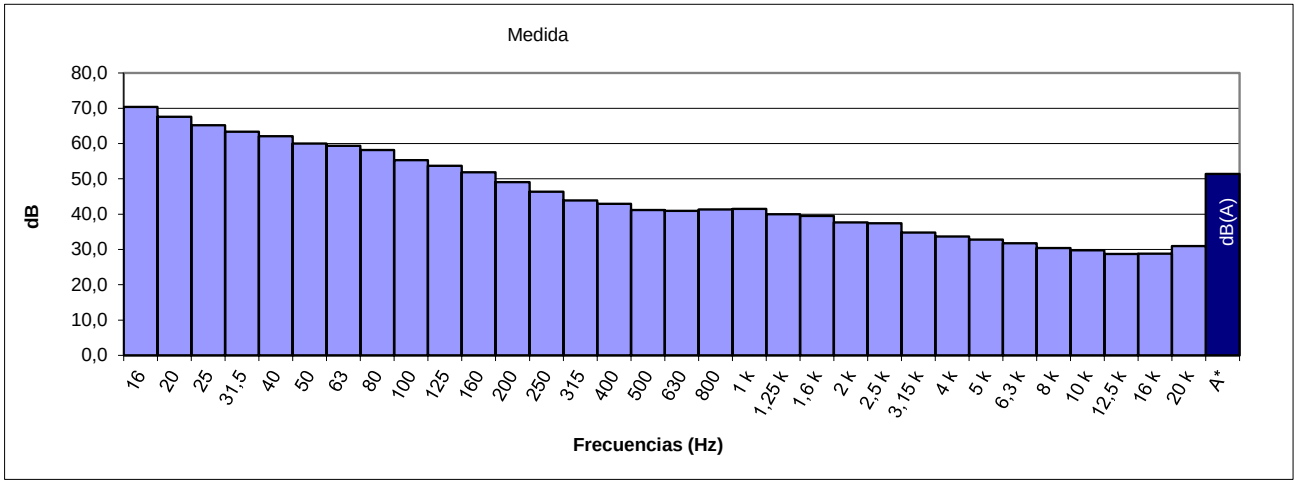

ESPECTRO FRECUENCIA EN TERCIO OCTAVAS

Hz	16	20	25	31.5	40	50	63	80	100	125	160	200	250	315	400	500
dB	70,4	67,6	65,2	63,4	62,1	60,0	59,4	58,2	55,3	53,7	51,9	49,1	46,4	43,9	42,9	41,2
Hz	630	800	1 k	1.25 k	1.6 k	2 k	2.5 k	3.15 k	4 k	5 k	6.3 k	8 k	10 k	12.5 k	16 k	20 k
dB	40,9	41,3	41,5	40,0	39,5	37,7	37,4	34,8	33,7	32,8	31,8	30,4	29,8	28,7	28,8	31,0

Punto	Tipo	Pondera.	Unidad	Leq	Lmax	Lmin	SEL
MP13	Fast	A	dB	65,2	78,6	46,0	89,9

Datum	Huso	X	Y	Medida	Fecha	Inicio	Fin	Duración
ETRS89	30S	341861,2	4193341	#128	27/05/2024	23:17	23:22	0:05

Condiciones Atmosféricas			
Temperatura	Humedad	P. Atm.	Viento
24ºC	46%	1007hPA	0 m/s

Ubicación
Centro Salud Aeropuerto





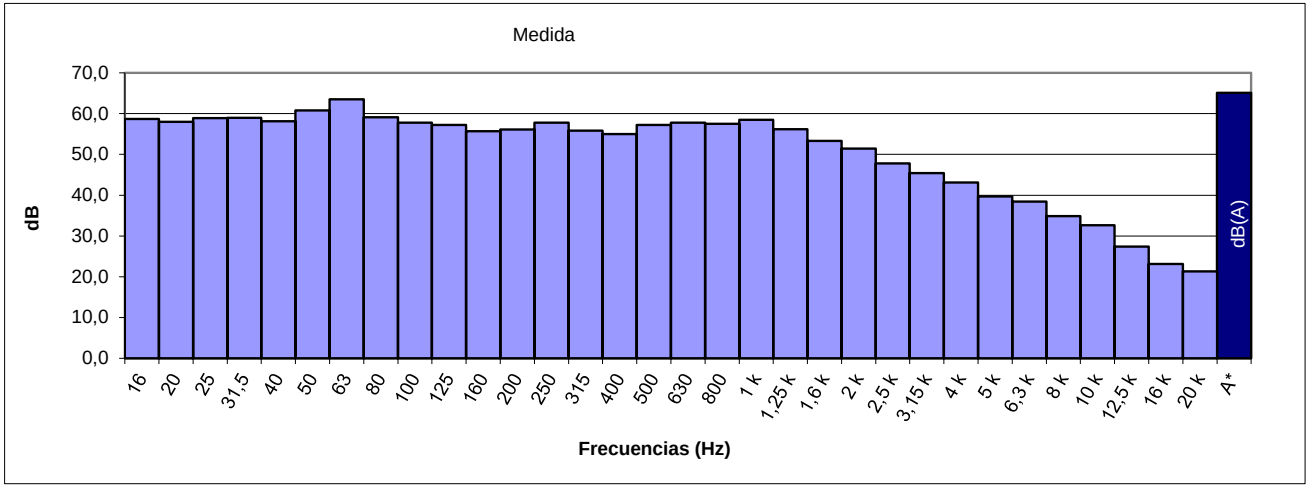

ESPECTRO FRECUENCIA EN TERCIO OCTAVAS

Hz	16	20	25	31.5	40	50	63	80	100	125	160	200	250	315	400	500
dB	58,7	58,0	58,9	59,0	58,1	60,8	63,5	59,1	57,8	57,2	55,7	56,1	57,8	55,8	55,0	57,2
Hz	630	800	1 k	1.25 k	1.6 k	2 k	2.5 k	3.15 k	4 k	5 k	6.3 k	8 k	10 k	12.5 k	16 k	20 k
dB	57,8	57,5	58,5	56,2	53,3	51,4	47,8	45,4	43,1	39,7	38,4	34,9	32,6	27,4	23,1	21,3

Punto	Tipo	Pondera.	Unidad	Leq	Lmax	Lmin	SEL
MP14	Fast	A	dB	43,5	58,1	36,6	68,3

Datum	Huso	X	Y	Medida	Fecha	Inicio	Fin	Duración
ETRS89	30S	342357	4196652,3	#34	23/05/2024	23:23	23:28	0:05

Condiciones Atmosféricas			
Temperatura	Humedad	P. Atm.	Viento
19,9ºC	60%	1003hPA	0 m/s

Ubicación
Hospital La Arruzafa - Instituto de Oftalmología





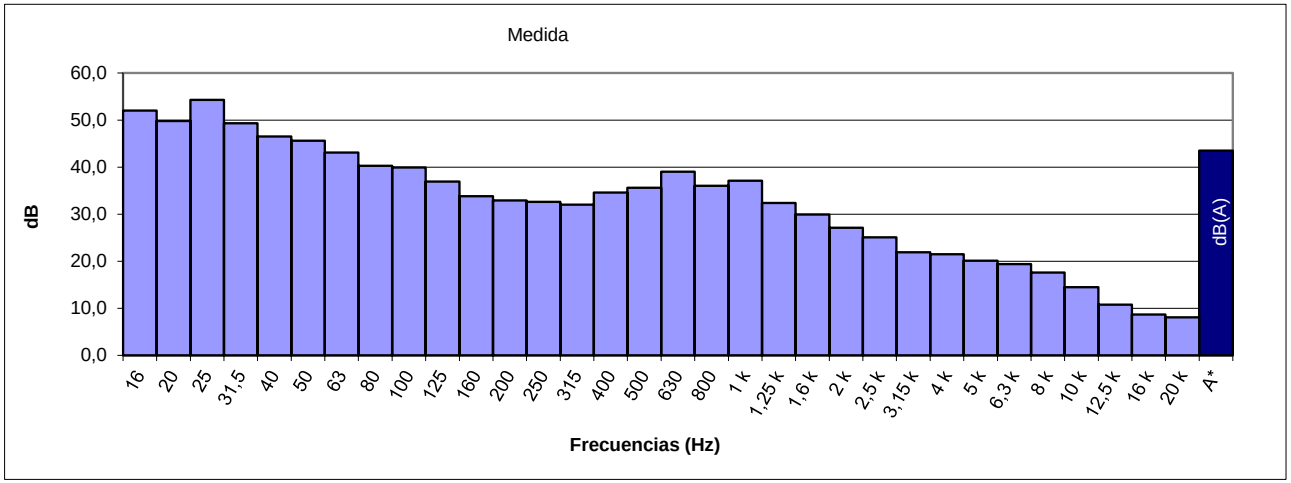

ESPECTRO FRECUENCIA EN TERCIO OCTAVAS

Hz	16	20	25	31.5	40	50	63	80	100	125	160	200	250	315	400	500
dB	52,0	49,8	54,3	49,3	46,5	45,6	43,1	40,3	39,9	36,9	33,8	32,9	32,6	32,0	34,6	35,6
Hz	630	800	1 k	1.25 k	1.6 k	2 k	2.5 k	3.15 k	4 k	5 k	6.3 k	8 k	10 k	12.5 k	16 k	20 k
dB	39,0	36,0	37,1	32,4	29,9	27,1	25,1	21,9	21,5	20,1	19,4	17,6	14,5	10,8	8,7	8,1

Punto	Tipo	Pondera.	Unidad	Leq	Lmax	Lmin	SEL
MP15	Fast	A	dB	55,5	70,2	43,3	80,3

Datum	Huso	X	Y	Medida	Fecha	Inicio	Fin	Duración
ETRS89	30S	343036	4193989,3	#129	27/05/2024	23:31	23:36	0:05

Condiciones Atmosféricas			
Temperatura	Humedad	P. Atm.	Viento
24ºC	46%	1006hPA	0 m/s

Ubicación
Hospital Cruz Roja Cordoba





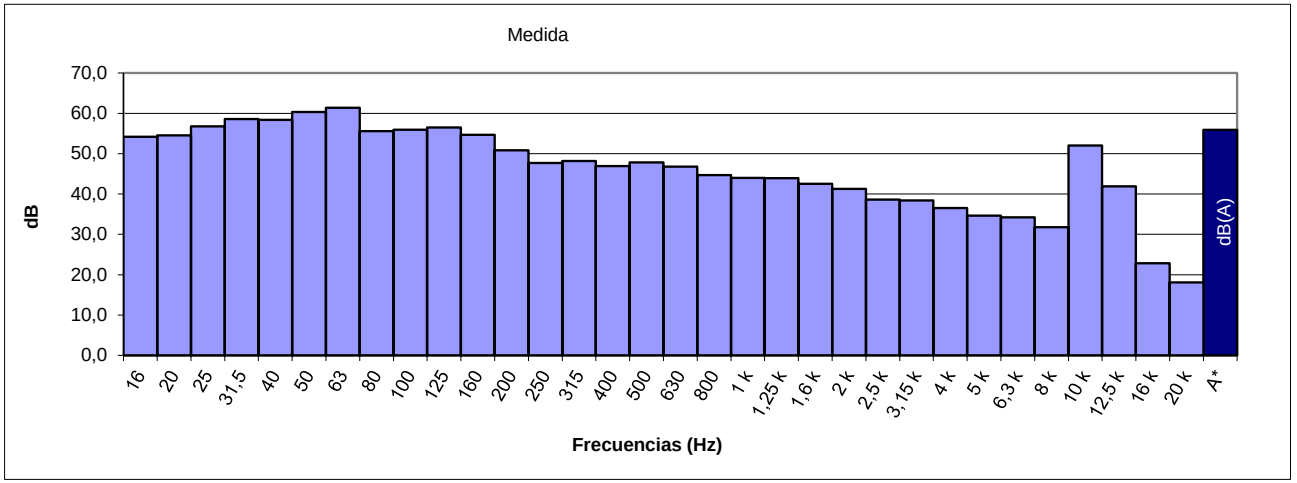

ESPECTRO FRECUENCIA EN TERCIO OCTAVAS

Hz	16	20	25	31.5	40	50	63	80	100	125	160	200	250	315	400	500
dB	54,2	54,5	56,8	58,6	58,4	60,3	61,4	55,6	55,9	56,5	54,7	50,8	47,7	48,2	46,9	47,8
Hz	630	800	1 k	1.25 k	1.6 k	2 k	2.5 k	3.15 k	4 k	5 k	6.3 k	8 k	10 k	12.5 k	16 k	20 k
dB	46,8	44,7	44,0	43,9	42,5	41,3	38,6	38,4	36,5	34,6	34,2	31,8	52,0	41,9	22,8	18,1

Punto	Tipo	Pondera.	Unidad	Leq	Lmax	Lmin	SEL
MP16	Fast	A	dB	52,9	69,0	40,7	77,7

Datum	Huso	X	Y	Medida	Fecha	Inicio	Fin	Duración
ETRS89	30S	343191,4	4193782,5	#130	27/05/2024	23:39	23:44	0:05

Condiciones Atmosféricas			
Temperatura	Humedad	P. Atm.	Viento
24ºC	46%	1006hPA	0 m/s

Ubicación
Calle Cairuan





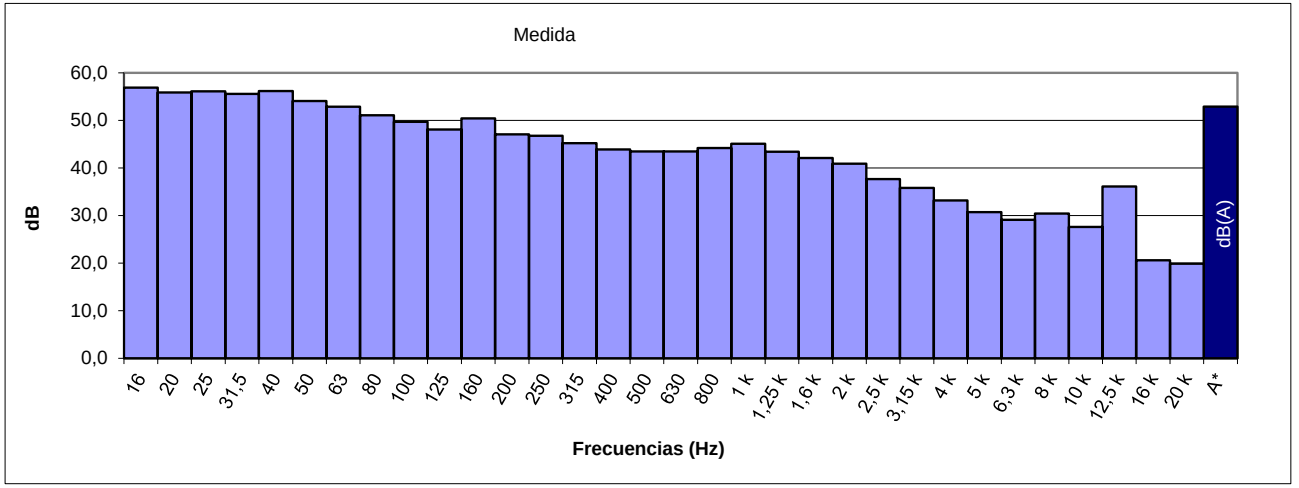

ESPECTRO FRECUENCIA EN TERCIO OCTAVAS

Hz	16	20	25	31.5	40	50	63	80	100	125	160	200	250	315	400	500
dB	56,9	55,9	56,1	55,6	56,2	54,1	52,9	51,1	49,7	48,1	50,4	47,1	46,8	45,2	43,9	43,5
Hz	630	800	1 k	1.25 k	1.6 k	2 k	2.5 k	3.15 k	4 k	5 k	6.3 k	8 k	10 k	12.5 k	16 k	20 k
dB	43,5	44,2	45,1	43,4	42,1	40,9	37,7	35,8	33,2	30,7	29,1	30,4	27,6	36,1	20,6	19,9

Ficha 16

Punto	Tipo	Pondera.	Unidad	Leq	Lmax	Lmin	SEL
MP17	Fast	A	dB	52,0	65,8	38,7	76,4

Datum	Huso	X	Y	Medida	Fecha	Inicio	Fin	Duración
ETRS89	30S	343280	4194610,2	#132	28/05/2024	23:58	0:03	0:04

Condiciones Atmosféricas			
Temperatura	Humedad	P. Atm.	Viento
24ºC	46%	1003hPA	0 m/s

Ubicación
Avenida del Gran Capitán





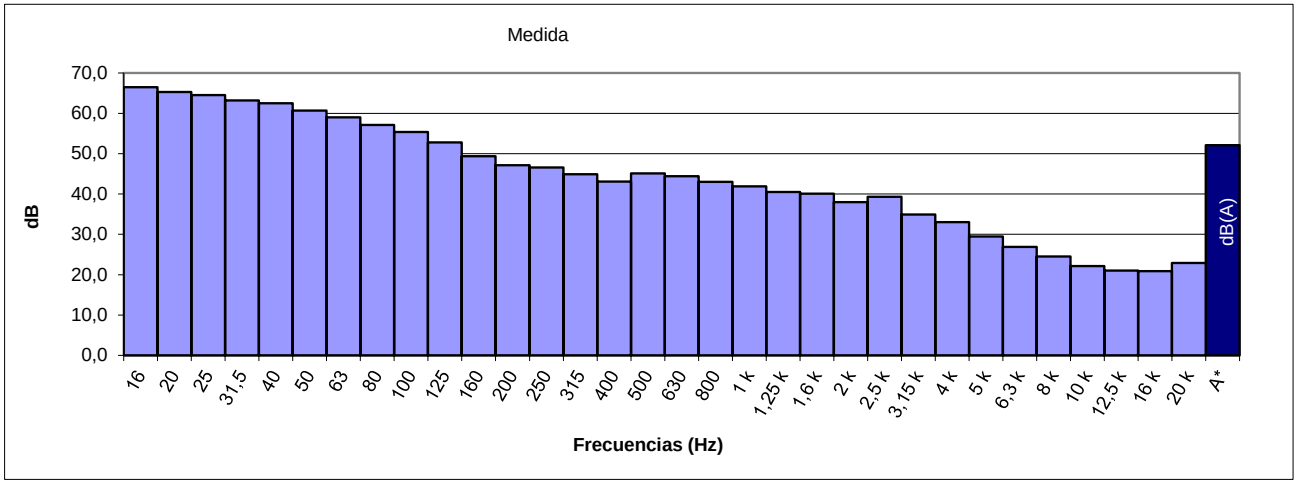

ESPECTRO FRECUENCIA EN TERCIO OCTAVAS

Hz	16	20	25	31.5	40	50	63	80	100	125	160	200	250	315	400	500
dB	66,5	65,3	64,5	63,2	62,5	60,7	59,0	57,1	55,4	52,8	49,4	47,1	46,6	44,9	43,1	45,1
Hz	630	800	1 k	1.25 k	1.6 k	2 k	2.5 k	3.15 k	4 k	5 k	6.3 k	8 k	10 k	12.5 k	16 k	20 k
dB	44,4	43,0	41,9	40,5	40,1	38,0	39,3	34,9	33,0	29,5	26,9	24,5	22,1	21,0	20,9	22,9

Punto	Tipo	Pondera.	Unidad	Leq	Lmax	Lmin	SEL
MP18	Fast	A	dB	53,2	66,4	43,0	77,9

Datum	Huso	X	Y	Medida	Fecha	Inicio	Fin	Duración
ETRS89	30S	343439,7	4194153	#131	27/05/2024	23:48	23:53	0:05

Condiciones Atmosféricas			
Temperatura	Humedad	P. Atm.	Viento
24ºC	46%	1006hPA	0 m/s

Ubicación
Calle Blanco Belmonte





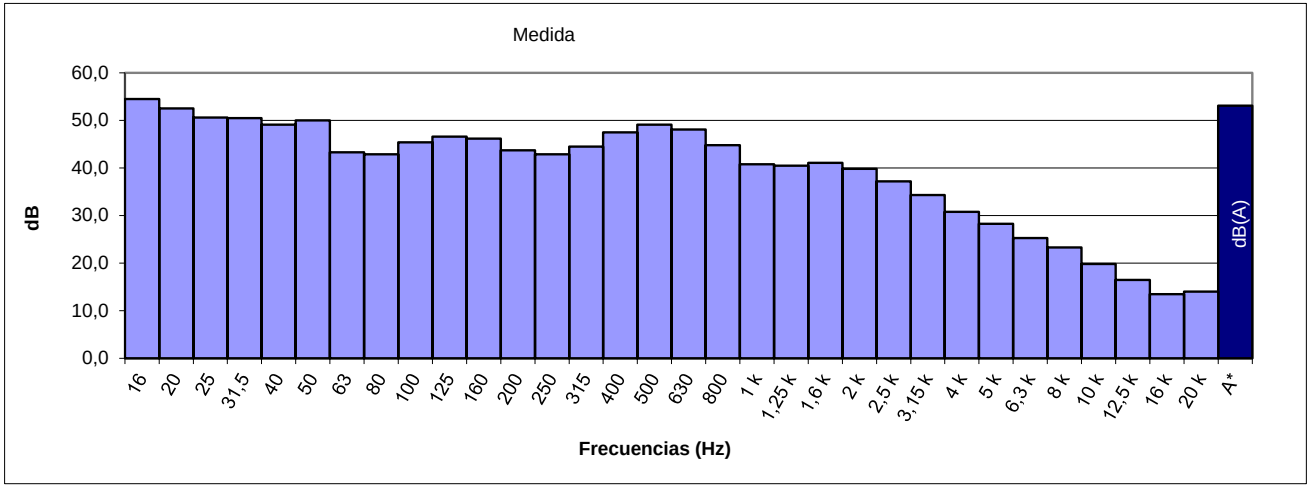

ESPECTRO FRECUENCIA EN TERCIO OCTAVAS

Hz	16	20	25	31.5	40	50	63	80	100	125	160	200	250	315	400	500
dB	54,5	52,5	50,6	50,5	49,1	50,0	43,3	42,9	45,4	46,6	46,2	43,7	42,9	44,5	47,5	49,1
Hz	630	800	1 k	1.25 k	1.6 k	2 k	2.5 k	3.15 k	4 k	5 k	6.3 k	8 k	10 k	12.5 k	16 k	20 k
dB	48,1	44,8	40,8	40,5	41,1	39,8	37,2	34,3	30,8	28,3	25,3	23,3	19,8	16,5	13,5	14,0

Punto	Tipo	Pondera.	Unidad	Leq	Lmax	Lmin	SEL
MP19	Fast	A	dB	57,2	73,0	42,0	82,0

Datum	Huso	X	Y	Medida	Fecha	Inicio	Fin	Duración
ETRS89	30S	343446	4196042,6	#35	24/05/2024	0:01	0:06	0:05

Condiciones Atmosféricas			
Temperatura	Humedad	P. Atm.	Viento
20,8ºC	58%	1003hPA	0,96 m/s O

Ubicación
Centro Salud Santa Rosa





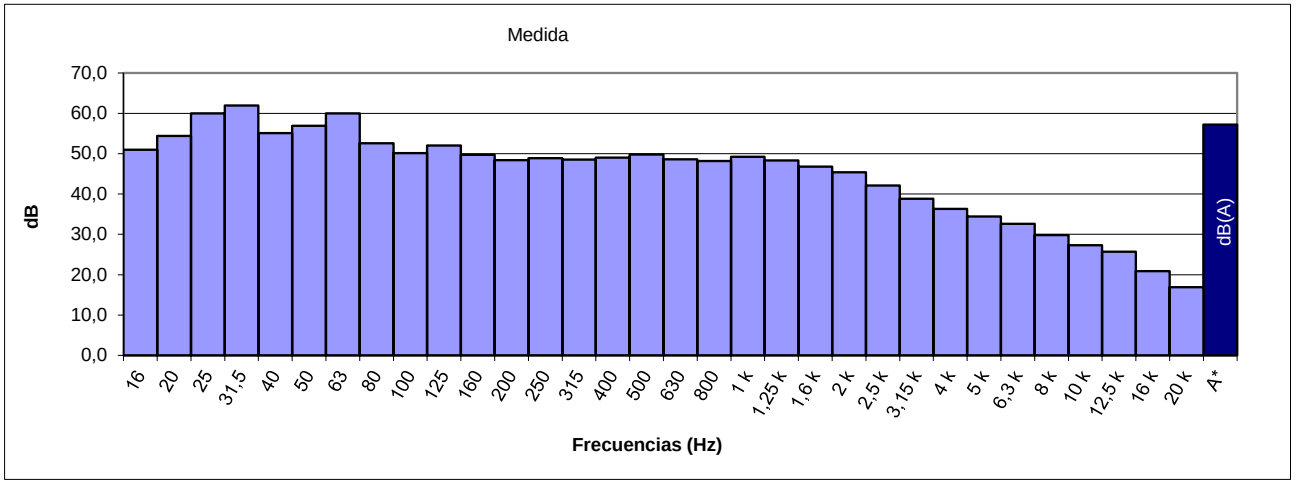

ESPECTRO FRECUENCIA EN TERCIO OCTAVAS

Hz	16	20	25	31.5	40	50	63	80	100	125	160	200	250	315	400	500
dB	51,0	54,4	60,0	61,9	55,1	56,9	60,0	52,6	50,1	52,0	49,7	48,4	48,9	48,5	49,0	49,8
Hz	630	800	1 k	1.25 k	1.6 k	2 k	2.5 k	3.15 k	4 k	5 k	6.3 k	8 k	10 k	12.5 k	16 k	20 k
dB	48,6	48,2	49,2	48,3	46,8	45,4	42,1	38,8	36,3	34,4	32,6	29,8	27,3	25,7	20,9	16,9

Punto	Tipo	Pondera.	Unidad	Leq	Lmax	Lmin	SEL
MP20	Fast	A	dB	55,0	76,6	34,4	79,7

Datum	Huso	X	Y	Medida	Fecha	Inicio	Fin	Duración
ETRS89	30S	343592	4197337,7	#75	25/05/2024	23:54	23:59	0:05

Condiciones Atmosféricas			
Temperatura	Humedad	P. Atm.	Viento
20,8ºC	58%	1003hPA	0,96 m/s SO

Ubicación
Consultorio local - Barriada El Naranjo





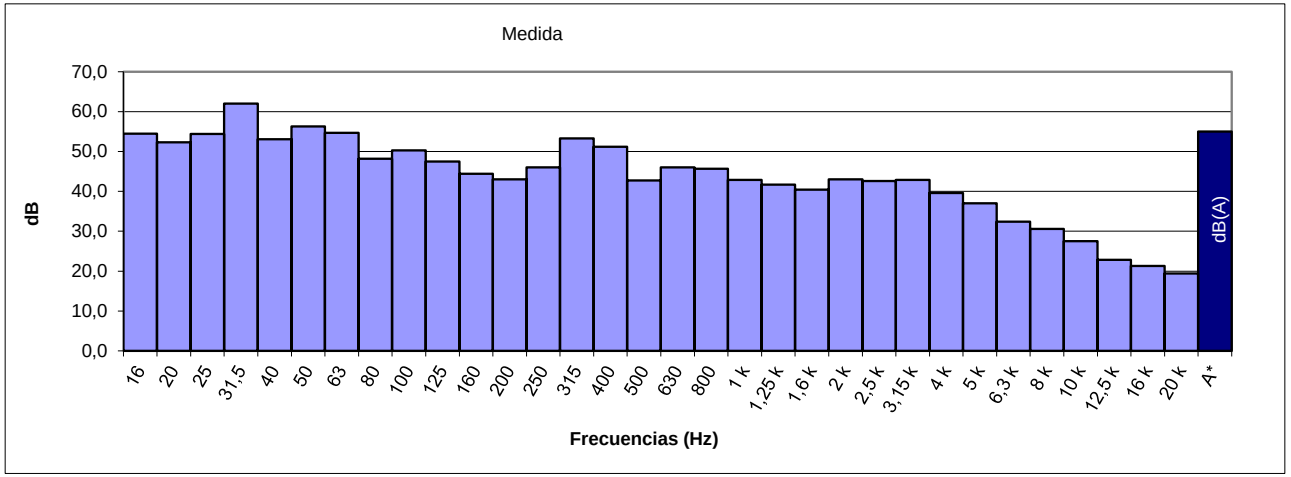

ESPECTRO FRECUENCIA EN TERCIO OCTAVAS

Hz	16	20	25	31.5	40	50	63	80	100	125	160	200	250	315	400	500
dB	54,5	52,3	54,4	62,0	53,1	56,3	54,7	48,2	50,3	47,5	44,4	43,0	46,0	53,3	51,2	42,7
Hz	630	800	1 k	1.25 k	1.6 k	2 k	2.5 k	3.15 k	4 k	5 k	6.3 k	8 k	10 k	12.5 k	16 k	20 k
dB	46,0	45,7	42,9	41,7	40,4	43,0	42,6	42,9	39,6	37,0	32,4	30,6	27,5	22,8	21,3	19,4

Punto	Tipo	Pondera.	Unidad	Leq	Lmax	Lmin	SEL
MP21	Fast	A	dB	58,8	78,2	35,4	83,6

Datum	Huso	X	Y	Medida	Fecha	Inicio	Fin	Duración
ETRS89	30S	343628	4195004,8	#153	28/05/2024	2:54	2:59	0:05

Condiciones Atmosféricas			
Temperatura	Humedad	P. Atm.	Viento
22,4ºC	71%	1006hPA	0,75m/s SO

Ubicación
Plaza de Colón



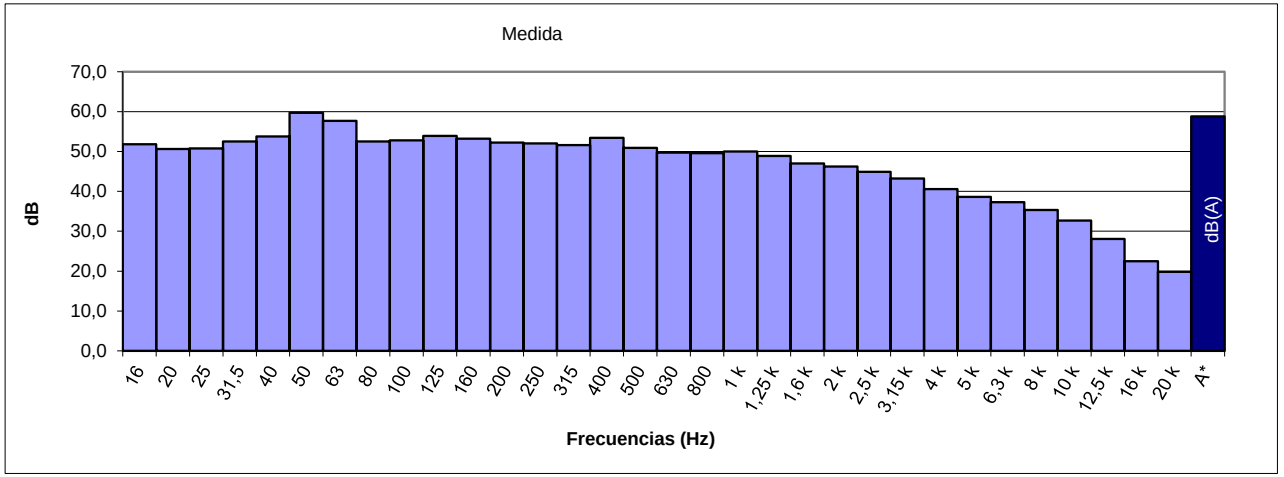

ESPECTRO FRECUENCIA EN TERCIO OCTAVAS

Hz	16	20	25	31.5	40	50	63	80	100	125	160	200	250	315	400	500
dB	51,8	50,6	50,8	52,5	53,8	59,7	57,7	52,5	52,8	53,9	53,2	52,2	52,0	51,6	53,4	50,9
Hz	630	800	1 k	1.25 k	1.6 k	2 k	2.5 k	3.15 k	4 k	5 k	6.3 k	8 k	10 k	12.5 k	16 k	20 k
dB	49,7	49,6	50,0	48,9	47,0	46,2	44,9	43,2	40,6	38,6	37,3	35,3	32,7	28,1	22,5	19,8

Punto	Tipo	Pondera.	Unidad	Leq	Lmax	Lmin	SEL
MP22	Fast	A	dB	62,2	76,6	45,7	87,0

Datum	Huso	X	Y	Medida	Fecha	Inicio	Fin	Duración
ETRS89	30S	343705	4194500,7	#133	28/05/2024	0:08	0:13	0:05

Condiciones Atmosféricas			
Temperatura	Humedad	P. Atm.	Viento
24,4ºC	62%	1006hPA	0,87m/s SO

Ubicación
Calle Claudio Marcelo





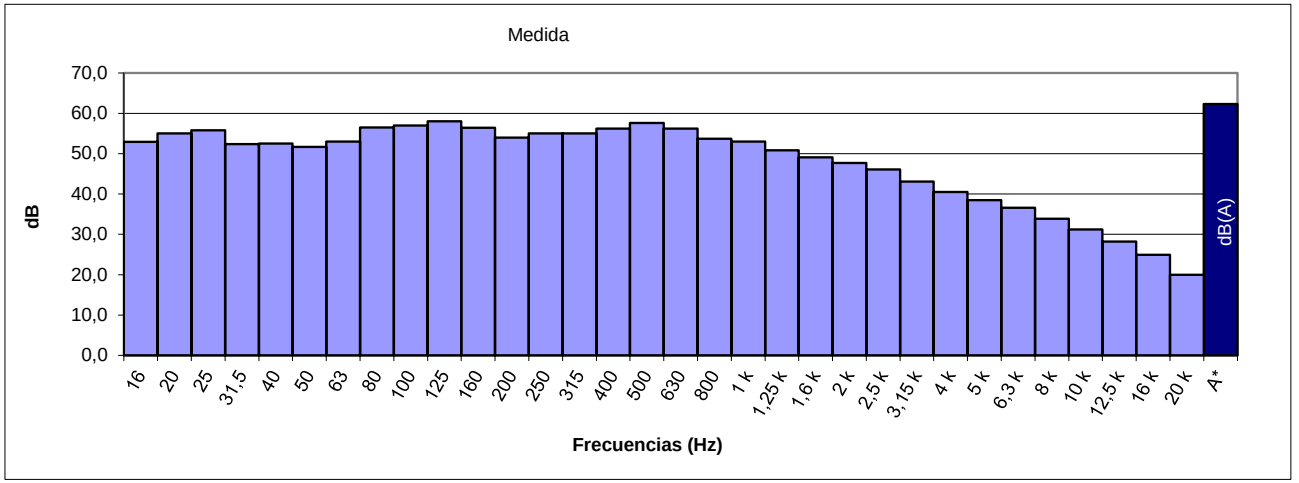

ESPECTRO FRECUENCIA EN TERCIO OCTAVAS

Hz	16	20	25	31.5	40	50	63	80	100	125	160	200	250	315	400	500
dB	52,9	55,0	55,8	52,4	52,5	51,7	53,0	56,5	57,0	58,0	56,4	54,0	55,0	55,0	56,2	57,6
Hz	630	800	1 k	1.25 k	1.6 k	2 k	2.5 k	3.15 k	4 k	5 k	6.3 k	8 k	10 k	12.5 k	16 k	20 k
dB	56,2	53,7	53,0	50,8	49,1	47,7	46,1	43,1	40,5	38,5	36,6	33,9	31,2	28,2	24,9	20,0

Punto	Tipo	Pondera.	Unidad	Leq	Lmax	Lmin	SEL
MP23	Fast	A	dB	59,8	73,4	42,3	84,5

Datum	Huso	X	Y	Medida	Fecha	Inicio	Fin	Duración
ETRS89	30S	343894	4194033,4	#135	28/05/2024	0:30	0:35	0:05

Condiciones Atmosféricas			
Temperatura	Humedad	P. Atm.	Viento
24,4ºC	62%	1005hPA	0,87m/s NO

Ubicación
Centro Salud Lucano





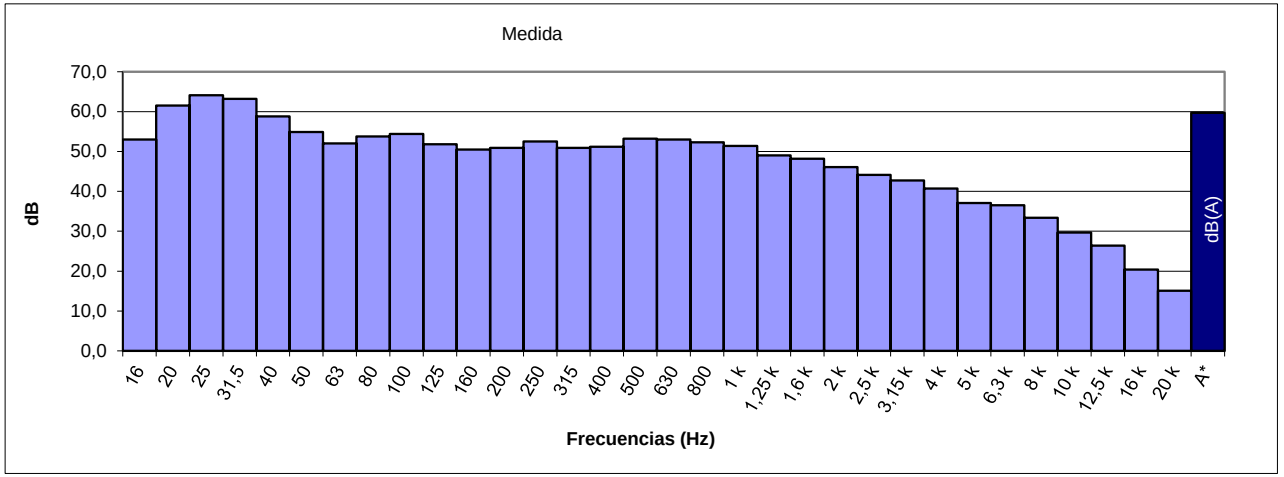

ESPECTRO FRECUENCIA EN TERCIO OCTAVAS

Hz	16	20	25	31.5	40	50	63	80	100	125	160	200	250	315	400	500
dB	53,0	61,5	64,1	63,2	58,8	54,9	52,0	53,8	54,4	51,8	50,5	50,9	52,5	50,9	51,2	53,2
Hz	630	800	1 k	1.25 k	1.6 k	2 k	2.5 k	3.15 k	4 k	5 k	6.3 k	8 k	10 k	12.5 k	16 k	20 k
dB	53,0	52,3	51,4	49,0	48,2	46,1	44,1	42,7	40,7	37,1	36,5	33,4	29,7	26,4	20,4	15,1

Punto	Tipo	Pondera.	Unidad	Leq	Lmax	Lmin	SEL
MP24	Fast	A	dB	62,1	77,7	43,5	86,9

Datum	Huso	X	Y	Medida	Fecha	Inicio	Fin	Duración
ETRS89	30S	343894,8	4195821,7	#37	24/05/2024	0:09	0:14	0:05

Condiciones Atmosféricas			
Temperatura	Humedad	P. Atm.	Viento
20,8ºC	58%	1003hPA	0,96m/s SO

Ubicación
Avenida de los Almogáveres



Foto no disponible

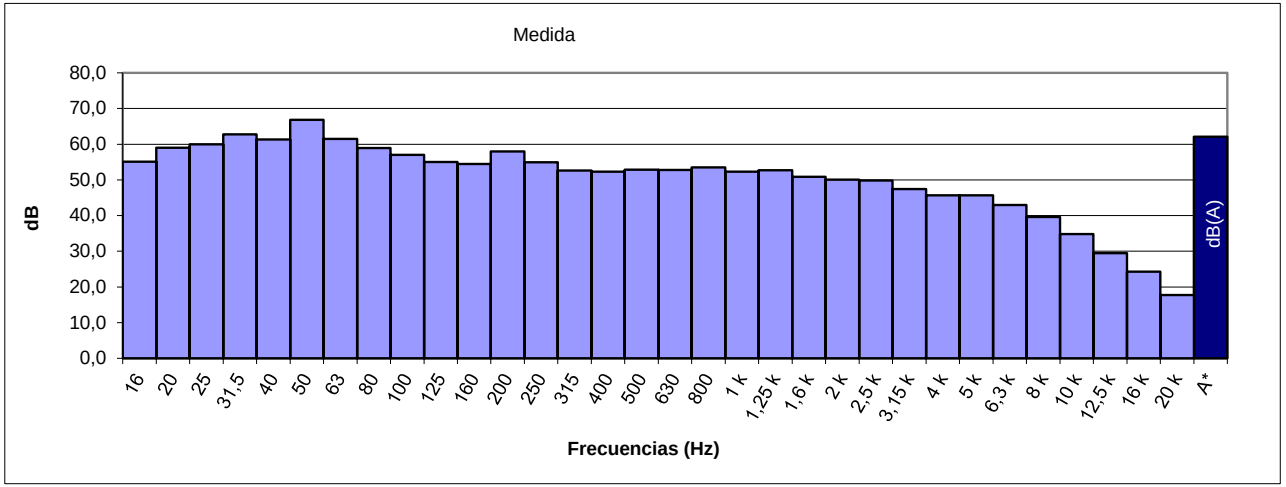

ESPECTRO FRECUENCIA EN TERCIO OCTAVAS

Hz	16	20	25	31.5	40	50	63	80	100	125	160	200	250	315	400	500
dB	55,1	59,0	60,0	62,8	61,3	66,8	61,5	58,9	57,0	55,0	54,5	58,0	54,9	52,6	52,3	52,9
Hz	630	800	1 k	1.25 k	1.6 k	2 k	2.5 k	3.15 k	4 k	5 k	6.3 k	8 k	10 k	12.5 k	16 k	20 k
dB	52,8	53,5	52,3	52,7	50,9	50,1	49,8	47,4	45,7	45,7	43,0	39,6	34,8	29,5	24,3	17,7

Punto	Tipo	Pondera.	Unidad	Leq	Lmax	Lmin	SEL
MP25	Fast	A	dB	68,0	86,5	34,8	92,8

Datum	Huso	X	Y	Medida	Fecha	Inicio	Fin	Duración
ETRS89	30S	344017	4194659,5	#134	28/05/2024	0:17	0:22	0:05

Condiciones Atmosféricas			
Temperatura	Humedad	P. Atm.	Viento
24,4ºC	62%	1003hPA	0,87m/s SO

Ubicación
Calle San Pablo





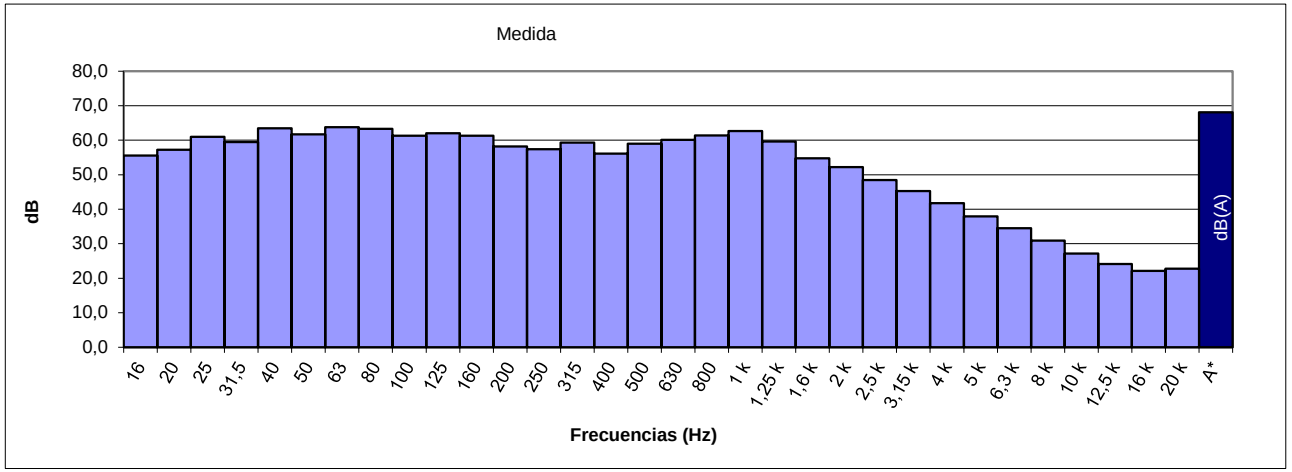

ESPECTRO FRECUENCIA EN TERCIO OCTAVAS

Hz	16	20	25	31.5	40	50	63	80	100	125	160	200	250	315	400	500
dB	55,6	57,2	61,0	59,5	63,5	61,7	63,8	63,3	61,3	62,0	61,3	58,2	57,4	59,3	56,1	59,0
Hz	630	800	1 k	1.25 k	1.6 k	2 k	2.5 k	3.15 k	4 k	5 k	6.3 k	8 k	10 k	12.5 k	16 k	20 k
dB	60,1	61,4	62,7	59,6	54,8	52,2	48,5	45,3	41,8	37,9	34,5	30,9	27,2	24,1	22,1	22,8

Punto	Tipo	Pondera.	Unidad	Leq	Lmax	Lmin	SEL
MP26	Fast	A	dB	36,3	46,7	32,6	61,1

Datum	Huso	X	Y	Medida	Fecha	Inicio	Fin	Duración
ETRS89	30S	344041,6	4195156,1	#148	28/05/2024	2:27	2:32	0:05

Condiciones Atmosféricas			
Temperatura	Humedad	P. Atm.	Viento
22,4ºC	71%	1004hPA	0,75m/s O

Ubicación
Calle Moriscos





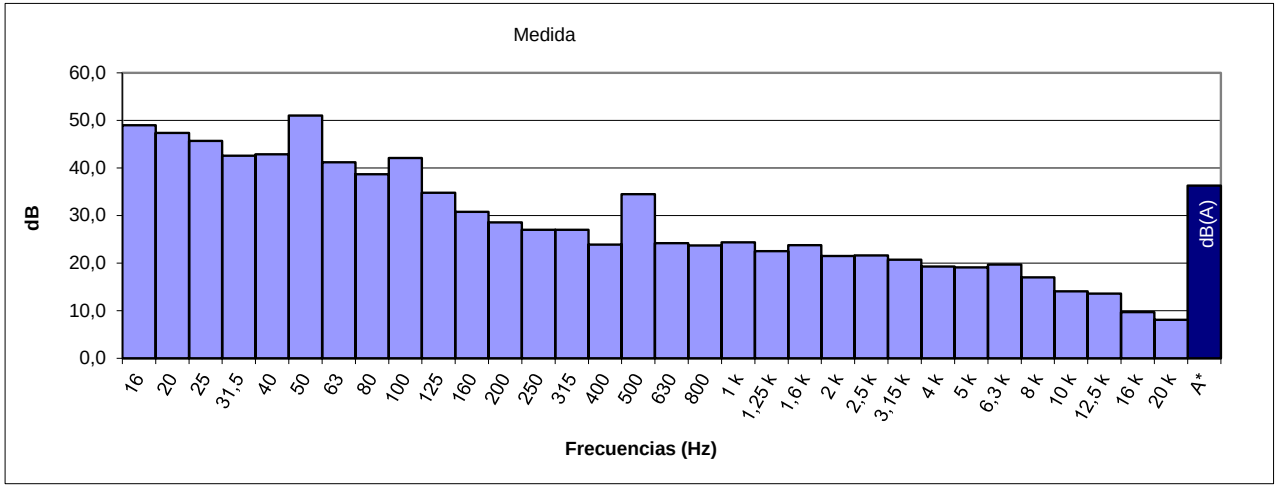

ESPECTRO FRECUENCIA EN TERCIO OCTAVAS

Hz	16	20	25	31.5	40	50	63	80	100	125	160	200	250	315	400	500
dB	49,0	47,4	45,7	42,6	42,9	51,0	41,2	38,7	42,1	34,8	30,8	28,6	27,0	27,0	23,9	34,5
Hz	630	800	1 k	1.25 k	1.6 k	2 k	2.5 k	3.15 k	4 k	5 k	6.3 k	8 k	10 k	12.5 k	16 k	20 k
dB	24,2	23,7	24,4	22,5	23,8	21,5	21,6	20,7	19,3	19,1	19,7	17,0	14,1	13,6	9,7	8,1

Punto	Tipo	Pondera.	Unidad	Leq	Lmax	Lmin	SEL
MP27	Fast	A	dB	48,6	64,2	34,5	73,4

Datum	Huso	X	Y	Medida	Fecha	Inicio	Fin	Duración
ETRS89	30S	344205	4194221,6	#136	28/05/2024	0:40	0:45	0:05

Condiciones Atmosféricas			
Temperatura	Humedad	P. Atm.	Viento
24,4ºC	62%	1005hPA	0,87m/s SO

Ubicación
Calle de Agustín Moreno





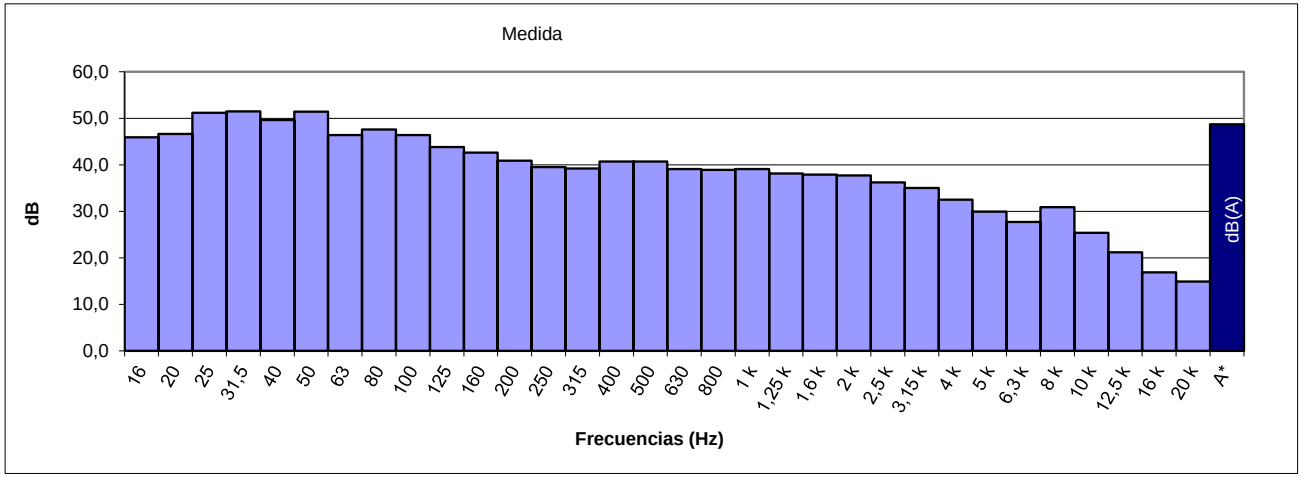

ESPECTRO FRECUENCIA EN TERCIO OCTAVAS

Hz	16	20	25	31.5	40	50	63	80	100	125	160	200	250	315	400	500
dB	45,9	46,6	51,2	51,5	49,6	51,4	46,4	47,6	46,4	43,8	42,6	40,9	39,5	39,2	40,7	40,7
Hz	630	800	1 k	1.25 k	1.6 k	2 k	2.5 k	3.15 k	4 k	5 k	6.3 k	8 k	10 k	12.5 k	16 k	20 k
dB	39,1	38,9	39,1	38,1	37,9	37,7	36,2	35,0	32,5	29,9	27,7	30,9	25,4	21,2	16,9	14,9

Punto	Tipo	Pondera.	Unidad	Leq	Lmax	Lmin	SEL
MP28	Fast	A	dB	31,1	40,1	26,9	55,9

Datum	Huso	X	Y	Medida	Fecha	Inicio	Fin	Duración
ETRS89	30S	344206	4195195,6	#149	28/05/2024	2:34	2:39	0:05

Condiciones Atmosféricas			
Temperatura	Humedad	P. Atm.	Viento
22,4ºC	71%	1004hPA	0,75m/s SO

Ubicación
Calle Cárcamo





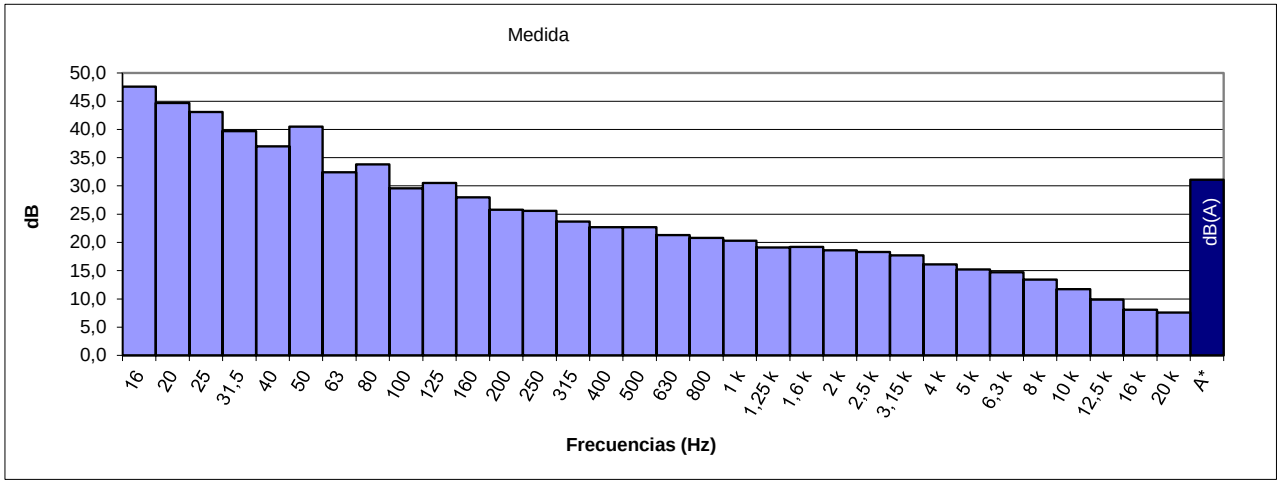

ESPECTRO FRECUENCIA EN TERCIO OCTAVAS

Hz	16	20	25	31.5	40	50	63	80	100	125	160	200	250	315	400	500
dB	47,6	44,7	43,1	39,7	37,0	40,5	32,4	33,8	29,6	30,5	28,0	25,8	25,6	23,7	22,7	22,7
Hz	630	800	1 k	1.25 k	1.6 k	2 k	2.5 k	3.15 k	4 k	5 k	6.3 k	8 k	10 k	12.5 k	16 k	20 k
dB	21,3	20,8	20,3	19,1	19,2	18,6	18,3	17,7	16,1	15,2	14,7	13,4	11,7	9,9	8,1	7,6

Punto	Tipo	Pondera.	Unidad	Leq	Lmax	Lmin	SEL
MP29	Fast	A	dB	33,0	43,0	26,2	57,8

Datum	Huso	X	Y	Medida	Fecha	Inicio	Fin	Duración
ETRS89	30S	344225	4194996,9	#147	28/05/2024	2:16	2:21	0:05

Condiciones Atmosféricas			
Temperatura	Humedad	P. Atm.	Viento
22,4ºC	71%	1004hPA	0,75m/s SO

Ubicación
Calle San Agustín





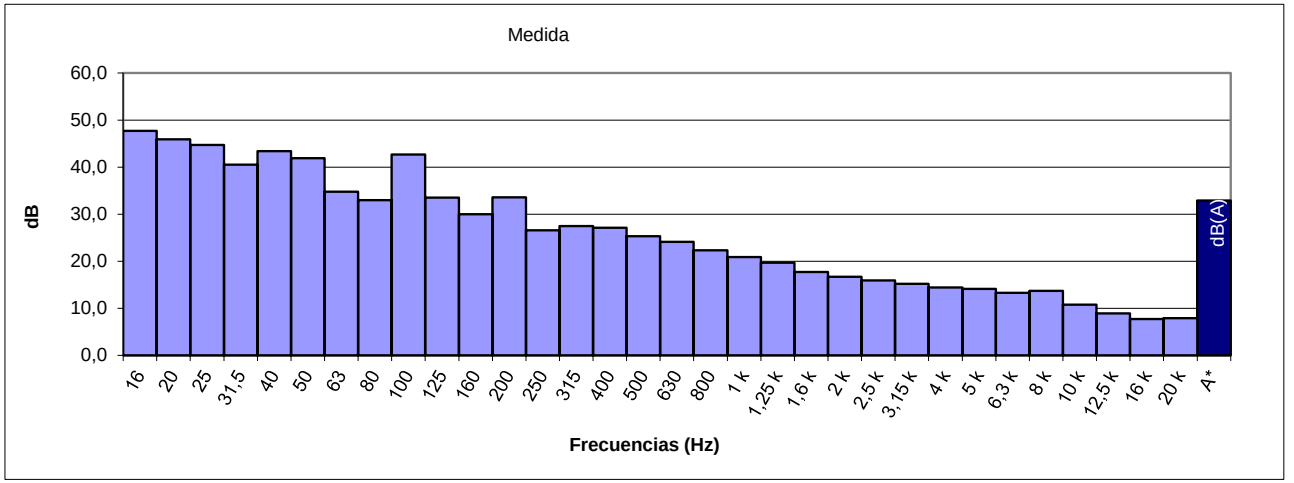

ESPECTRO FRECUENCIA EN TERCIO OCTAVAS

Hz	16	20	25	31.5	40	50	63	80	100	125	160	200	250	315	400	500
dB	47,7	45,9	44,7	40,5	43,4	41,9	34,8	33,0	42,7	33,5	30,0	33,6	26,6	27,5	27,1	25,3
Hz	630	800	1 k	1.25 k	1.6 k	2 k	2.5 k	3.15 k	4 k	5 k	6.3 k	8 k	10 k	12.5 k	16 k	20 k
dB	24,1	22,3	20,9	19,7	17,7	16,7	15,9	15,2	14,4	14,1	13,3	13,7	10,8	8,9	7,7	7,9

Punto	Tipo	Pondera.	Unidad	Leq	Lmax	Lmin	SEL
MP30	Fast	A	dB	33,5	49,5	30,4	58,3

Datum	Huso	X	Y	Medida	Fecha	Inicio	Fin	Duración
ETRS89	30S	344431	4195109,4	#146	28/05/2024	2:09	2:14	0:05

Condiciones Atmosféricas			
Temperatura	Humedad	P. Atm.	Viento
22,4ºC	71%	1004hPA	0,75m/s O

Ubicación
Calle Montero





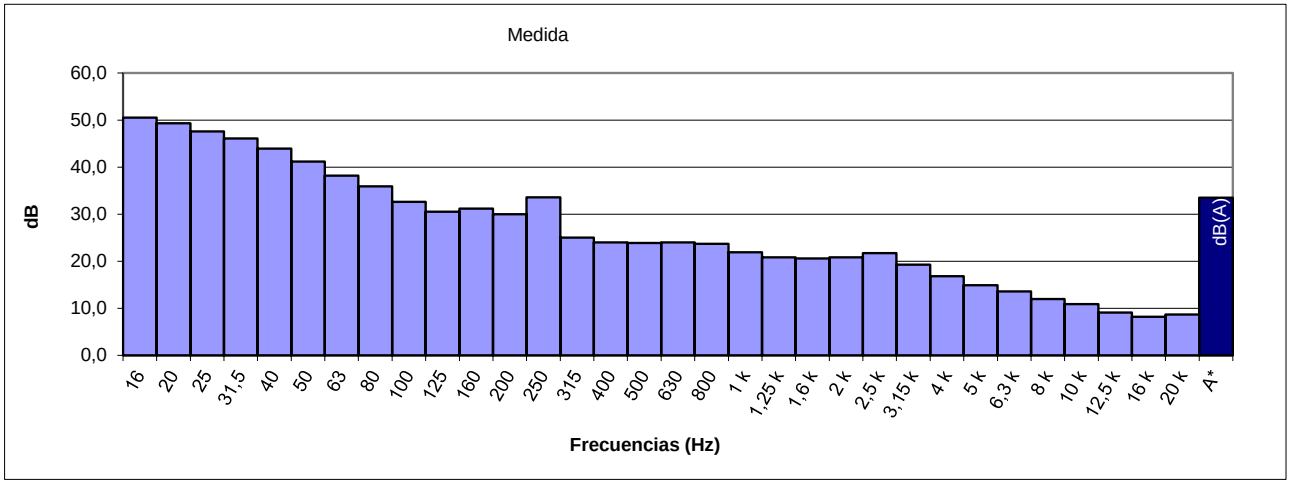

ESPECTRO FRECUENCIA EN TERCIO OCTAVAS

Hz	16	20	25	31.5	40	50	63	80	100	125	160	200	250	315	400	500
dB	50,5	49,3	47,6	46,1	43,9	41,2	38,2	35,9	32,6	30,5	31,2	30,0	33,6	25,0	24,0	23,9
Hz	630	800	1 k	1.25 k	1.6 k	2 k	2.5 k	3.15 k	4 k	5 k	6.3 k	8 k	10 k	12.5 k	16 k	20 k
dB	24,0	23,7	21,9	20,8	20,6	20,8	21,7	19,3	16,8	14,9	13,6	12,0	10,9	9,1	8,2	8,7

Punto	Tipo	Pondera.	Unidad	Leq	Lmax	Lmin	SEL
MP31	Fast	A	dB	61,9	76,1	38,1	86,7

Datum	Huso	X	Y	Medida	Fecha	Inicio	Fin	Duración
ETRS89	30S	344638,2	4194386,7	#137	28/05/2024	0:49	0:54	0:05

Condiciones Atmosféricas			
Temperatura	Humedad	P. Atm.	Viento
24,4ºC	62%	1005hPA	0,87m/s O

Ubicación
Calle Campo Madre de Dios





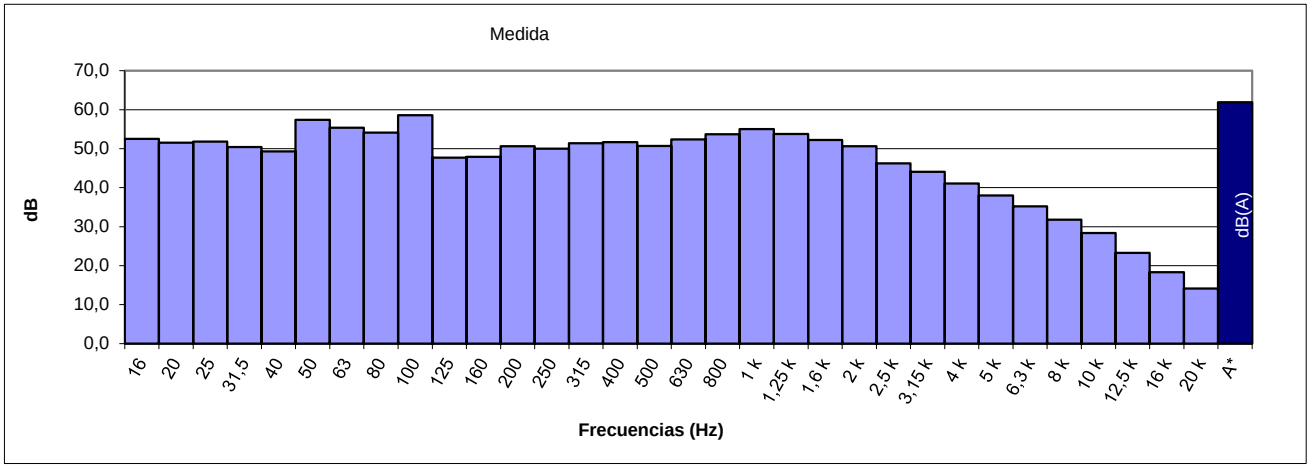

ESPECTRO FRECUENCIA EN TERCIO OCTAVAS

Hz	16	20	25	31.5	40	50	63	80	100	125	160	200	250	315	400	500
dB	52,5	51,5	51,8	50,4	49,3	57,4	55,4	54,1	58,6	47,7	47,9	50,6	50,0	51,4	51,7	50,7
Hz	630	800	1 k	1.25 k	1.6 k	2 k	2.5 k	3.15 k	4 k	5 k	6.3 k	8 k	10 k	12.5 k	16 k	20 k
dB	52,4	53,7	55,0	53,8	52,2	50,6	46,2	44,1	41,1	38,0	35,2	31,8	28,4	23,3	18,3	14,1

Punto	Tipo	Pondera.	Unidad	Leq	Lmax	Lmin	SEL
MP32	Fast	A	dB	45,2	61,8	27,4	69,9

Datum	Huso	X	Y	Medida	Fecha	Inicio	Fin	Duración
ETRS89	30S	344760	4207183,3	#76	27/05/2024	1:00	1:05	0:05

Condiciones Atmosféricas			
Temperatura	Humedad	P. Atm.	Viento
20,6ºC	50%	1001hPA	0,81m/s SO

Ubicación
Consultorio local - Cerro Muriano





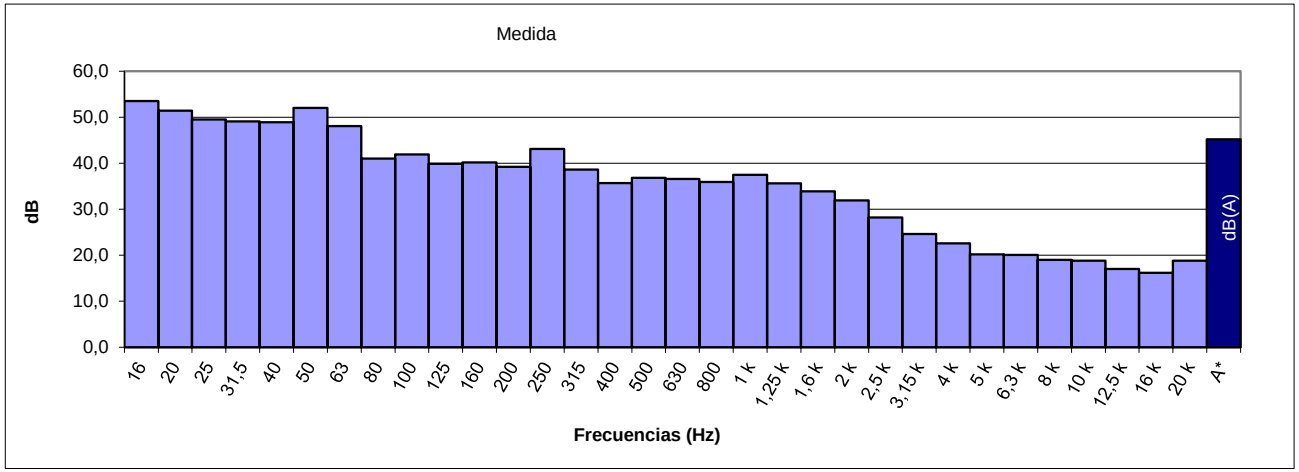

ESPECTRO FRECUENCIA EN TERCIO OCTAVAS

Hz	16	20	25	31.5	40	50	63	80	100	125	160	200	250	315	400	500
dB	53,5	51,4	49,5	49,1	48,9	52,0	48,1	41,0	41,9	39,9	40,2	39,2	43,1	38,6	35,7	36,8
Hz	630	800	1 k	1.25 k	1.6 k	2 k	2.5 k	3.15 k	4 k	5 k	6.3 k	8 k	10 k	12.5 k	16 k	20 k
dB	36,6	35,9	37,5	35,6	33,9	31,9	28,2	24,6	22,6	20,2	20,1	19,0	18,8	17,0	16,2	18,8

Punto	Tipo	Pondera.	Unidad	Leq	Lmax	Lmin	SEL
MP33	Fast	A	dB	50,2	72,1	33,6	75,0

Datum	Huso	X	Y	Medida	Fecha	Inicio	Fin	Duración
ETRS89	30S	344803	4195364,8	#145	28/05/2024	1:59	2:04	0:05

Condiciones Atmosféricas			
Temperatura	Humedad	P. Atm.	Viento
22,4ºC	71%	1004hPA	0,75m/s SO

Ubicación
Centro de Salud Levante Sur





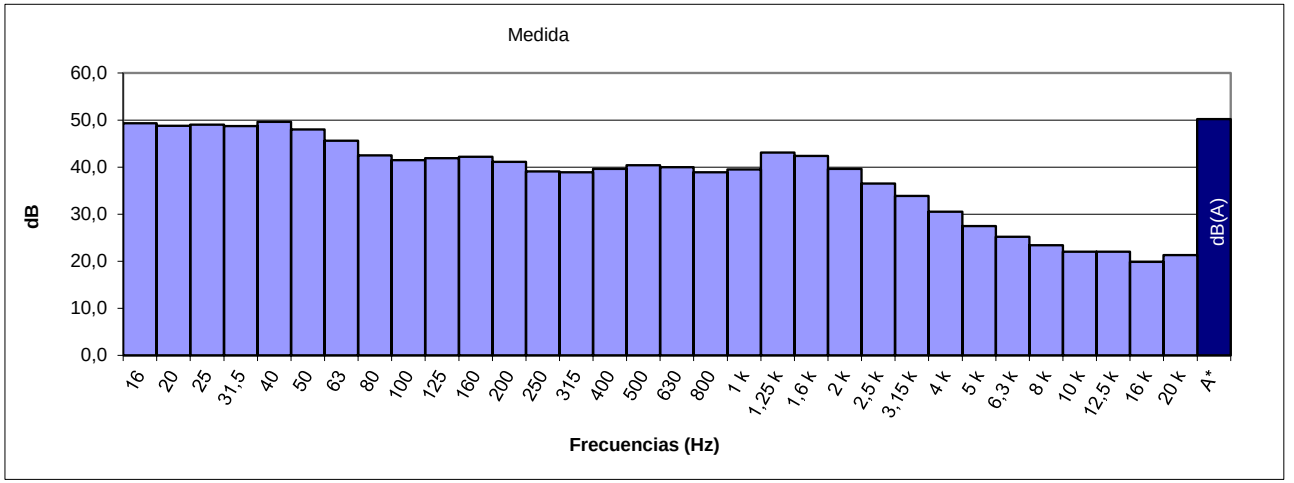

ESPECTRO FRECUENCIA EN TERCIO OCTAVAS

Hz	16	20	25	31.5	40	50	63	80	100	125	160	200	250	315	400	500
dB	49,3	48,8	49,0	48,7	49,6	48,0	45,6	42,5	41,5	41,9	42,2	41,1	39,1	38,9	39,6	40,4
Hz	630	800	1 k	1.25 k	1.6 k	2 k	2.5 k	3.15 k	4 k	5 k	6.3 k	8 k	10 k	12.5 k	16 k	20 k
dB	40,0	38,9	39,5	43,1	42,4	39,6	36,5	33,9	30,5	27,5	25,2	23,4	22,0	22,0	19,9	21,3

Punto	Tipo	Pondera.	Unidad	Leq	Lmax	Lmin	SEL
MP34	Fast	A	dB	59,7	78,7	34,1	84,4

Datum	Huso	X	Y	Medida	Fecha	Inicio	Fin	Duración
ETRS89	30S	344994	4194806,7	#144	28/05/2024	1:49	1:54	0:05

Condiciones Atmosféricas			
Temperatura	Humedad	P. Atm.	Viento
22,4ºC	71%	1005hPA	0,75m/s O

Ubicación
Poligono de la Fuensanta





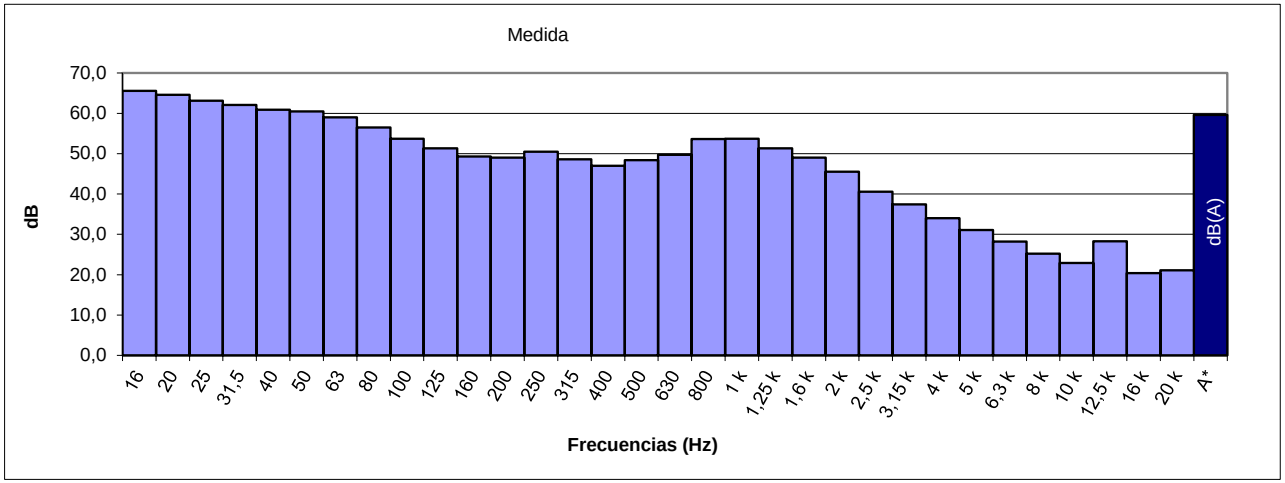

ESPECTRO FRECUENCIA EN TERCIO OCTAVAS

Hz	16	20	25	31.5	40	50	63	80	100	125	160	200	250	315	400	500
dB	65,6	64,6	63,1	62,1	60,9	60,5	59,0	56,5	53,7	51,3	49,3	49,0	50,5	48,6	47,0	48,4
Hz	630	800	1 k	1.25 k	1.6 k	2 k	2.5 k	3.15 k	4 k	5 k	6.3 k	8 k	10 k	12.5 k	16 k	20 k
dB	49,7	53,6	53,7	51,3	49,0	45,5	40,6	37,4	34,0	31,1	28,2	25,2	22,9	28,3	20,4	21,1

Punto	Tipo	Pondera.	Unidad	Leq	Lmax	Lmin	SEL
MP35	Fast	A	dB	62,5	83,7	40,9	87,2

Datum	Huso	X	Y	Medida	Fecha	Inicio	Fin	Duración
ETRS89	30S	345006	4193557,5	#139	28/05/2024	1:12	1:17	0:05

Condiciones Atmosféricas			
Temperatura	Humedad	P. Atm.	Viento
22,4ºC	71%	1004hPA	0,75m/s O

Ubicación
Avenida de las Lonjas





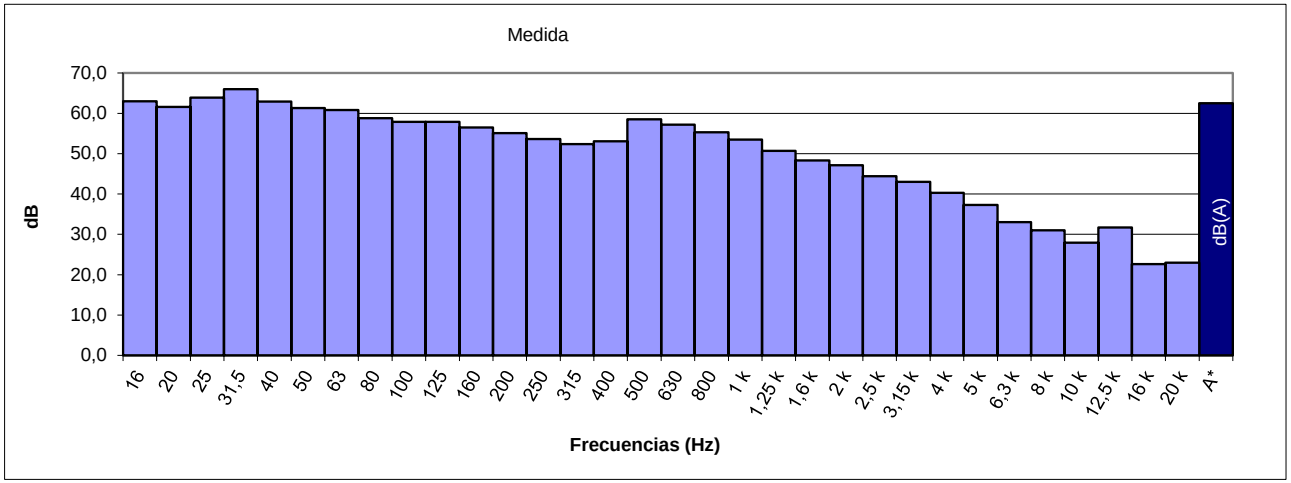

ESPECTRO FRECUENCIA EN TERCIO OCTAVAS

Hz	16	20	25	31.5	40	50	63	80	100	125	160	200	250	315	400	500
dB	63,0	61,6	63,9	66,0	62,9	61,3	60,8	58,8	57,9	57,9	56,5	55,1	53,6	52,4	53,1	58,5
Hz	630	800	1 k	1.25 k	1.6 k	2 k	2.5 k	3.15 k	4 k	5 k	6.3 k	8 k	10 k	12.5 k	16 k	20 k
dB	57,2	55,3	53,5	50,7	48,3	47,1	44,4	43,0	40,3	37,3	33,0	31,0	27,9	31,7	22,6	23,0

Punto	Tipo	Pondera.	Unidad	Leq	Lmax	Lmin	SEL
MP36	Fast	A	dB	39,5	52,4	34,7	64,3

Datum	Huso	X	Y	Medida	Fecha	Inicio	Fin	Duración
ETRS89	30S	345053	4194174,9	#138	28/05/2024	1:02	1:07	0:05

Condiciones Atmosféricas			
Temperatura	Humedad	P. Atm.	Viento
22,4ºC	71%	1005hPA	0,75m/s O

Ubicación
Avenida de Nuestra Señora de la Fuensanta





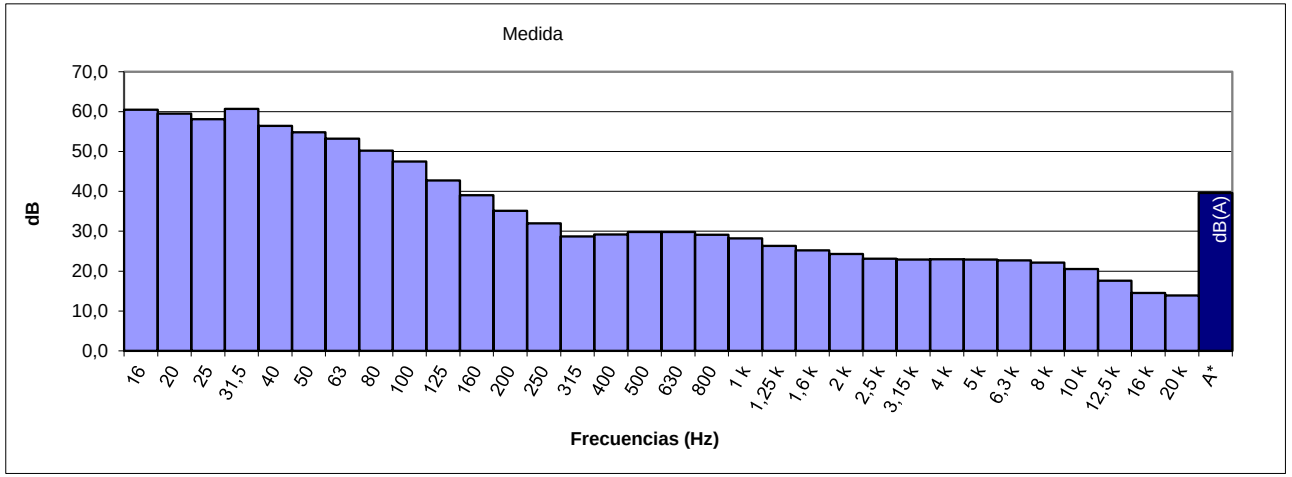

ESPECTRO FRECUENCIA EN TERCIO OCTAVAS

Hz	16	20	25	31.5	40	50	63	80	100	125	160	200	250	315	400	500
dB	60,5	59,5	58,1	60,7	56,4	54,8	53,2	50,2	47,5	42,7	39,0	35,1	32,0	28,7	29,2	29,8
Hz	630	800	1 k	1.25 k	1.6 k	2 k	2.5 k	3.15 k	4 k	5 k	6.3 k	8 k	10 k	12.5 k	16 k	20 k
dB	29,8	29,1	28,2	26,3	25,2	24,3	23,1	22,9	23,0	22,9	22,7	22,1	20,5	17,6	14,5	13,9

Punto	Tipo	Pondera.	Unidad	Leq	Lmax	Lmin	SEL
MP37	Fast	A	dB	49,1	67,1	37,6	73,9

Datum	Huso	X	Y	Medida	Fecha	Inicio	Fin	Duración
ETRS89	30S	345364	4196347,6	#78	27/05/2024	1:34	1:39	0:05

Condiciones Atmosféricas			
Temperatura	Humedad	P. Atm.	Viento
20,6ºC	50%	1004hPA	0,81m/s O

Ubicación
Avenida de Blas Infante





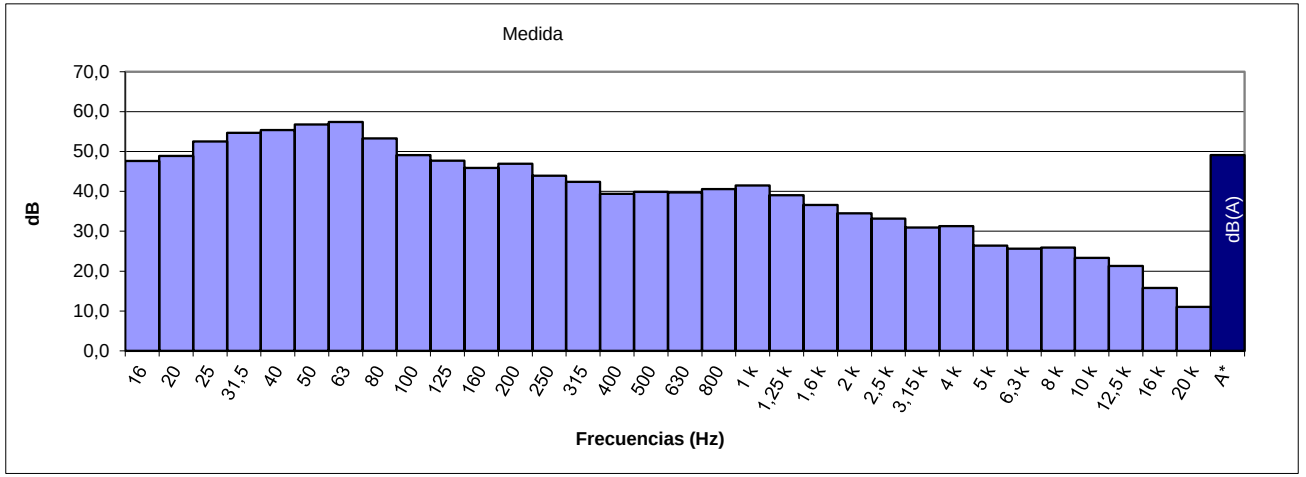

ESPECTRO FRECUENCIA EN TERCIO OCTAVAS

Hz	16	20	25	31.5	40	50	63	80	100	125	160	200	250	315	400	500
dB	47,6	48,9	52,5	54,7	55,4	56,8	57,4	53,3	49,1	47,7	45,9	46,9	43,9	42,4	39,4	39,9
Hz	630	800	1 k	1.25 k	1.6 k	2 k	2.5 k	3.15 k	4 k	5 k	6.3 k	8 k	10 k	12.5 k	16 k	20 k
dB	39,7	40,6	41,5	39,0	36,6	34,5	33,2	30,9	31,3	26,4	25,6	25,9	23,3	21,3	15,8	11,0

Punto	Tipo	Pondera.	Unidad	Leq	Lmax	Lmin	SEL
MP38	Fast	A	dB	53,2	73,7	28,7	78,0

Datum	Huso	X	Y	Medida	Fecha	Inicio	Fin	Duración
ETRS89	30S	345445	4194931,1	#143	28/05/2024	1:39	1:44	0:05

Condiciones Atmosféricas			
Temperatura	Humedad	P. Atm.	Viento
22,4ºC	71%	1005hPA	0,75m/s O

Ubicación
Calle Pablo Ruiz de Picasso



Foto no disponible

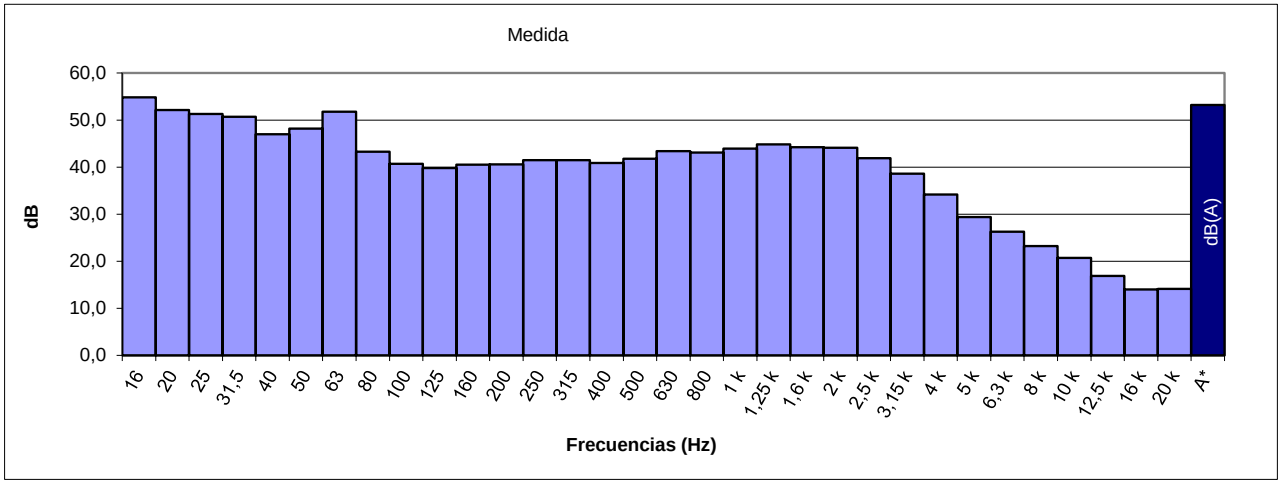

ESPECTRO FRECUENCIA EN TERCIO OCTAVAS

Hz	16	20	25	31.5	40	50	63	80	100	125	160	200	250	315	400	500
dB	54,8	52,1	51,3	50,7	47,0	48,2	51,8	43,3	40,7	39,8	40,5	40,6	41,5	41,5	40,9	41,8
Hz	630	800	1 k	1.25 k	1.6 k	2 k	2.5 k	3.15 k	4 k	5 k	6.3 k	8 k	10 k	12.5 k	16 k	20 k
dB	43,4	43,1	43,9	44,8	44,2	44,1	41,9	38,6	34,2	29,4	26,3	23,2	20,7	16,9	14,0	14,1

Punto	Tipo	Pondera.	Unidad	Leq	Lmax	Lmin	SEL
MP39	Fast	A	dB	53,4	71,1	33,0	78,2

Datum	Huso	X	Y	Medida	Fecha	Inicio	Fin	Duración
ETRS89	30S	345703	4198826,8	#77	27/05/2024	1:19	1:24	0:05

Condiciones Atmosféricas			
Temperatura	Humedad	P. Atm.	Viento
20,6ºC	50%	1002hPA	0,81m/s O

Ubicación
Carretera CO-3101 - Urbanización Peñatejada





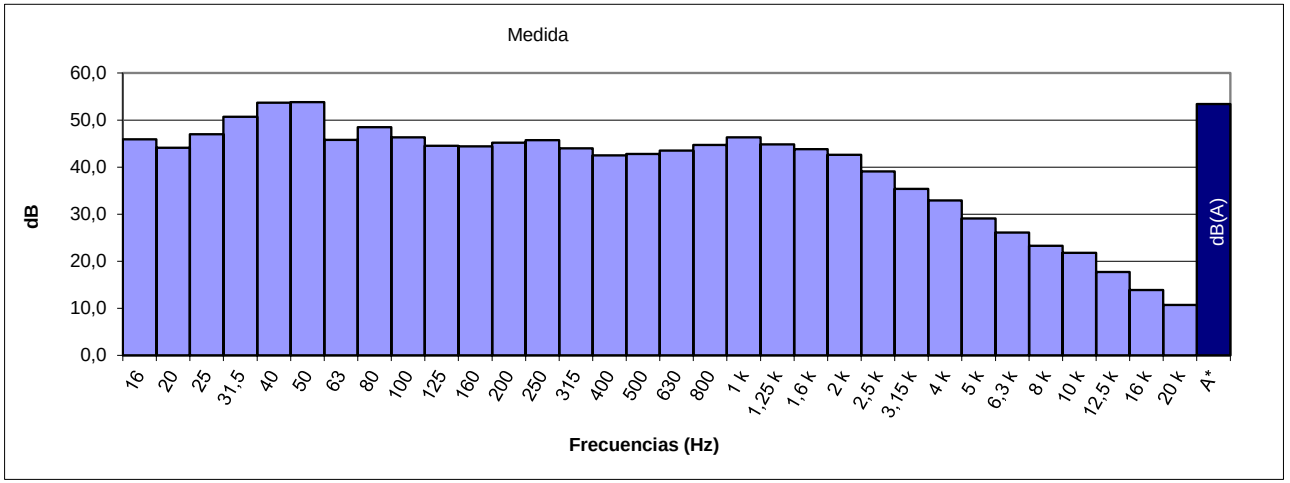

ESPECTRO FRECUENCIA EN TERCIO OCTAVAS

Hz	16	20	25	31.5	40	50	63	80	100	125	160	200	250	315	400	500
dB	45,9	44,1	47,0	50,7	53,7	53,8	45,8	48,5	46,3	44,5	44,4	45,2	45,7	44,0	42,5	42,8
Hz	630	800	1 k	1.25 k	1.6 k	2 k	2.5 k	3.15 k	4 k	5 k	6.3 k	8 k	10 k	12.5 k	16 k	20 k
dB	43,5	44,7	46,3	44,8	43,8	42,6	39,1	35,4	32,9	29,1	26,1	23,3	21,8	17,7	13,9	10,7

Punto	Tipo	Pondera.	Unidad	Leq	Lmax	Lmin	SEL
MP40	Fast	A	dB	61,0	79,4	39,8	85,8

Datum	Huso	X	Y	Medida	Fecha	Inicio	Fin	Duración
ETRS89	30S	346107	4194989,7	#140	28/05/2024	1:25	1:30	0:05

Condiciones Atmosféricas			
Temperatura	Humedad	P. Atm.	Viento
22,4ºC	71%	1004hPA	0,75m/s O

Ubicación
Avenida del Zafiro





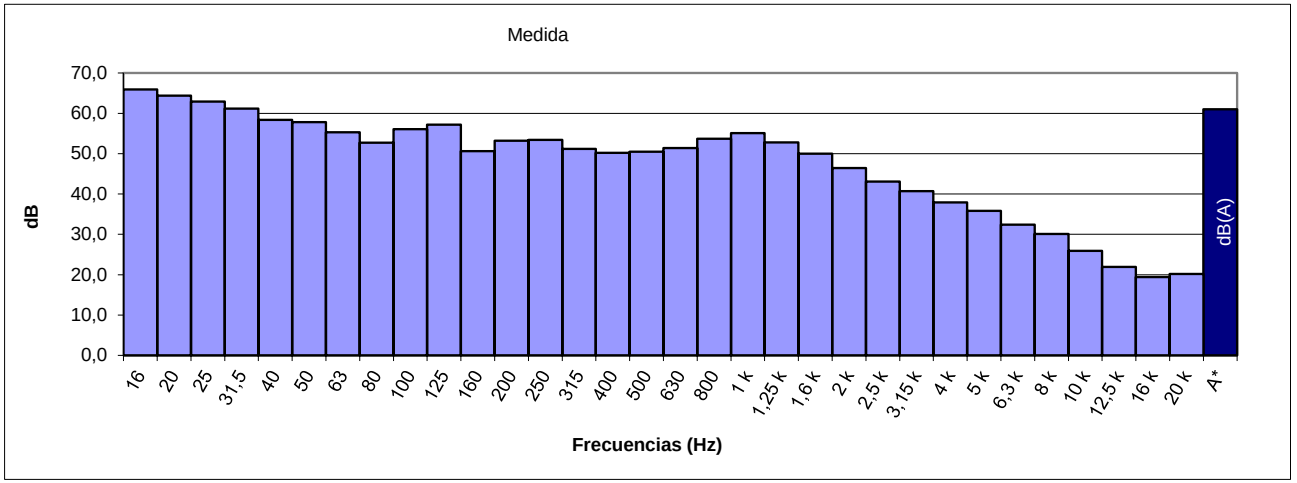

ESPECTRO FRECUENCIA EN TERCIO OCTAVAS

Hz	16	20	25	31.5	40	50	63	80	100	125	160	200	250	315	400	500
dB	65,9	64,4	62,9	61,2	58,4	57,8	55,3	52,7	56,1	57,2	50,6	53,2	53,4	51,2	50,2	50,5
Hz	630	800	1 k	1.25 k	1.6 k	2 k	2.5 k	3.15 k	4 k	5 k	6.3 k	8 k	10 k	12.5 k	16 k	20 k
dB	51,4	53,7	55,1	52,8	50,0	46,4	43,1	40,7	37,9	35,8	32,4	30,1	25,9	21,9	19,4	20,2

Punto	Tipo	Pondera.	Unidad	Leq	Lmax	Lmin	SEL
MP41	Fast	A	dB	40,5	48,8	37,1	65,2

Datum	Huso	X	Y	Medida	Fecha	Inicio	Fin	Duración
ETRS89	30S	346937,3	4196796,5	#79	27/05/2024	1:48	1:53	0:05

Condiciones Atmosféricas			
Temperatura	Humedad	P. Atm.	Viento
20,6ºC	50%	1002hPA	0,81m/s O

Ubicación
Calle La Alcaidía





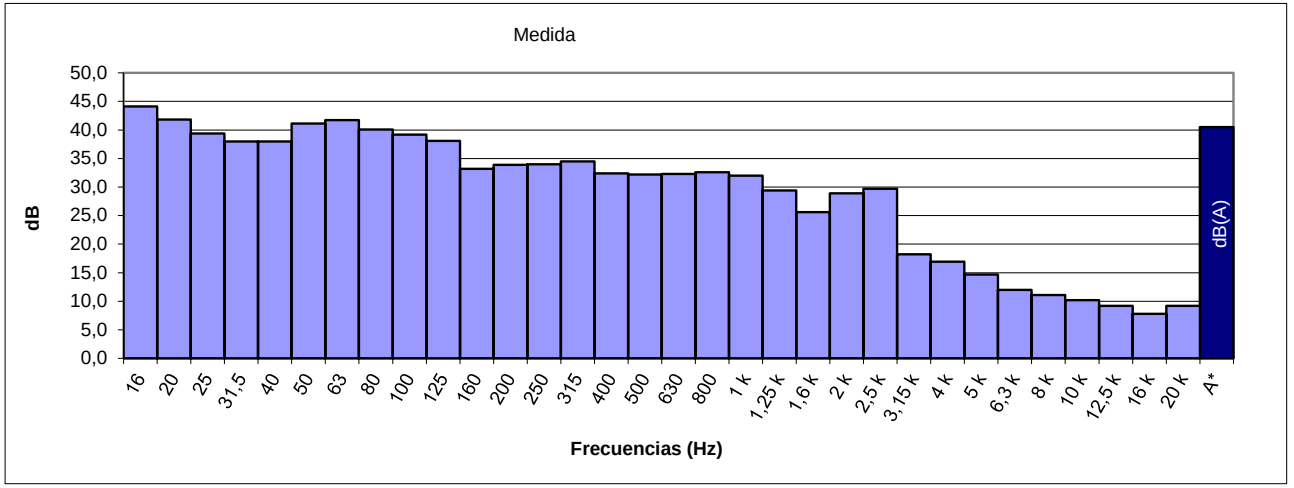

ESPECTRO FRECUENCIA EN TERCIO OCTAVAS

Hz	16	20	25	31.5	40	50	63	80	100	125	160	200	250	315	400	500
dB	44,1	41,8	39,4	38,0	38,0	41,1	41,7	40,1	39,2	38,1	33,2	33,9	34,0	34,5	32,4	32,2
Hz	630	800	1 k	1.25 k	1.6 k	2 k	2.5 k	3.15 k	4 k	5 k	6.3 k	8 k	10 k	12.5 k	16 k	20 k
dB	32,3	32,6	32,0	29,4	25,6	28,9	29,7	18,2	16,9	14,7	12,0	11,1	10,2	9,2	7,8	9,2

Ficha 41

Punto	Tipo	Pondera.	Unidad	Leq	Lmax	Lmin	SEL
MP42	Fast	A	dB	46,0	62,9	37,3	70,8

Datum	Huso	X	Y	Medida	Fecha	Inicio	Fin	Duración
ETRS89	30S	352918	4199654,4	#81	27/05/2024	2:27	2:32	0:05

Condiciones Atmosféricas			
Temperatura	Humedad	P. Atm.	Viento
21,7ºC	60%	1005hPA	0,72m/s O

Ubicación
Consultorio local - Alcolea Cordoba





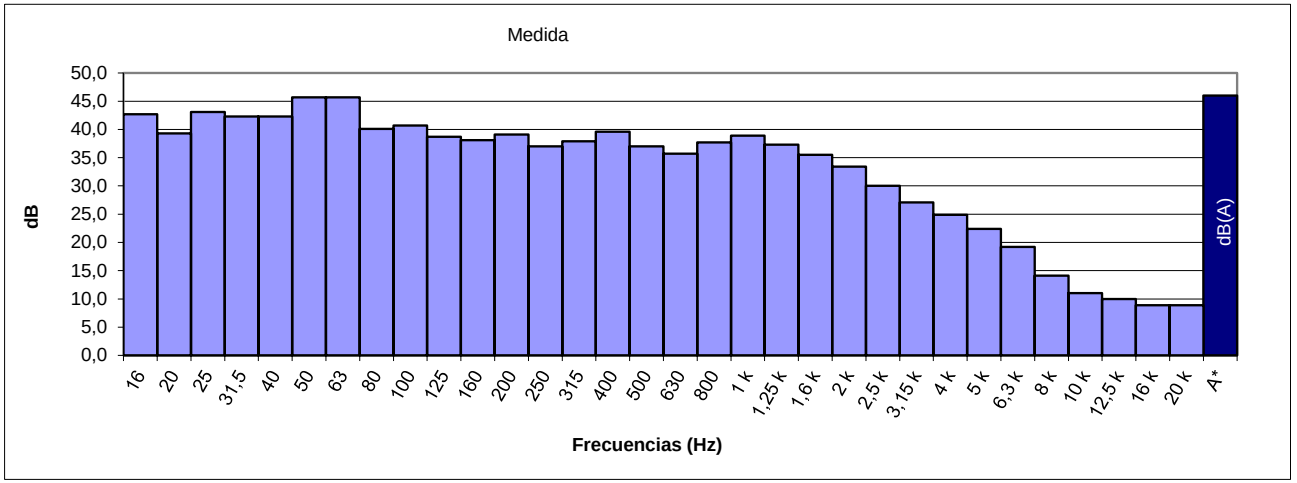

ESPECTRO FRECUENCIA EN TERCIO OCTAVAS

Hz	16	20	25	31.5	40	50	63	80	100	125	160	200	250	315	400	500
dB	42,7	39,3	43,1	42,3	42,3	45,7	45,7	40,1	40,7	38,7	38,1	39,1	37,0	37,9	39,6	37,0
Hz	630	800	1 k	1.25 k	1.6 k	2 k	2.5 k	3.15 k	4 k	5 k	6.3 k	8 k	10 k	12.5 k	16 k	20 k
dB	35,7	37,7	38,9	37,3	35,5	33,4	30,0	27,1	24,9	22,4	19,2	14,1	11,0	10,0	8,9	8,9

Punto	Tipo	Pondera.	Unidad	Leq	Lmax	Lmin	SEL
MP43	Fast	A	dB	37,6	52,2	26,8	62,3

Datum	Huso	X	Y	Medida	Fecha	Inicio	Fin	Duración
ETRS89	30S	352995	4201286,9	#82	27/05/2024	2:41	2:46	0:05

Condiciones Atmosféricas			
Temperatura	Humedad	P. Atm.	Viento
21,7ºC	60%	1005hPA	0,72m/s SO

Ubicación
Urbanización el Sol





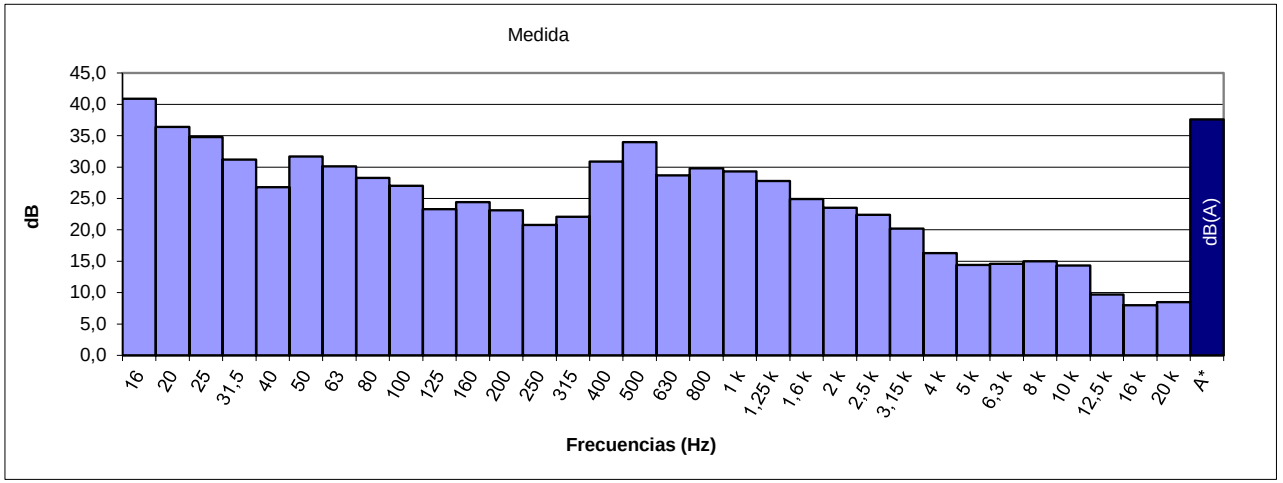

ESPECTRO FRECUENCIA EN TERCIO OCTAVAS

Hz	16	20	25	31.5	40	50	63	80	100	125	160	200	250	315	400	500
dB	40,9	36,4	34,8	31,2	26,8	31,7	30,1	28,3	27,0	23,3	24,4	23,1	20,8	22,1	30,9	34,0
Hz	630	800	1 k	1.25 k	1.6 k	2 k	2.5 k	3.15 k	4 k	5 k	6.3 k	8 k	10 k	12.5 k	16 k	20 k
dB	28,7	29,8	29,3	27,8	24,9	23,5	22,4	20,2	16,3	14,4	14,6	15,0	14,3	9,7	8,0	8,5

Punto	Tipo	Pondera.	Unidad	Leq	Lmax	Lmin	SEL
MP44	Fast	A	dB	39,3	48,6	31,4	64,1

Datum	Huso	X	Y	Medida	Fecha	Inicio	Fin	Duración
ETRS89	30S	354572,6	4199027,9	#80	27/05/2024	2:16	2:21	0:05

Condiciones Atmosféricas			
Temperatura	Humedad	P. Atm.	Viento
21,7ºC	60%	1005hPA	0,72m/s SO

Ubicación
Consultorio local - Barriada De Los Angeles





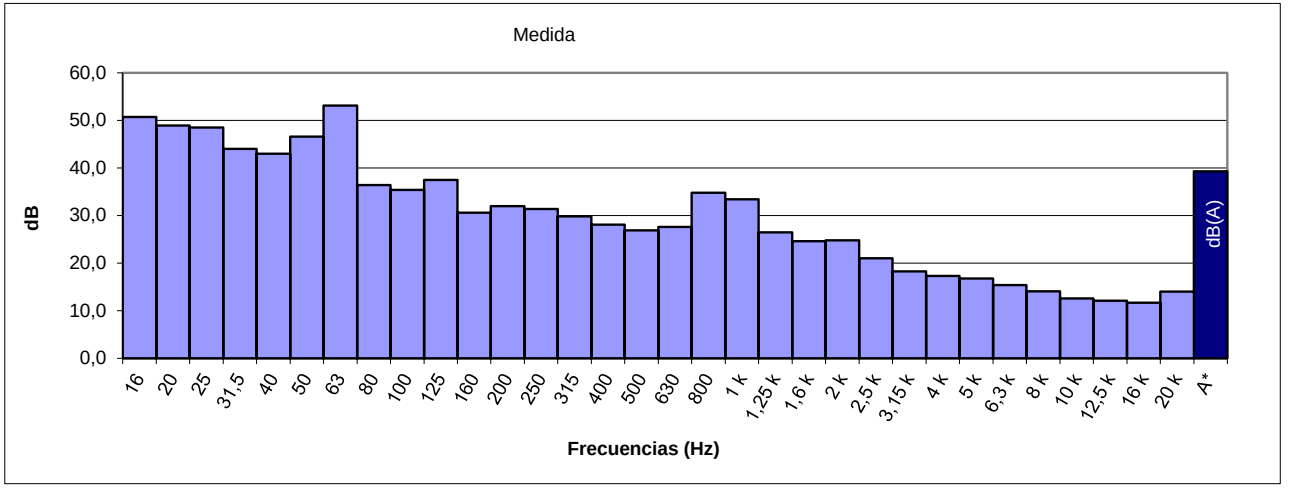

ESPECTRO FRECUENCIA EN TERCIO OCTAVAS																
Hz	16	20	25	31.5	40	50	63	80	100	125	160	200	250	315	400	500
dB	50,7	48,9	48,5	44,0	43,0	46,6	53,1	36,4	35,4	37,5	30,6	32,0	31,4	29,8	28,1	26,9
Hz	630	800	1 k	1.25 k	1.6 k	2 k	2.5 k	3.15 k	4 k	5 k	6.3 k	8 k	10 k	12.5 k	16 k	20 k
dB	27,6	34,8	33,4	26,5	24,6	24,8	21,0	18,3	17,3	16,8	15,4	14,1	12,6	12,1	11,7	14,0

Punto	Tipo	Pondera.	Unidad	Leq	Lmax	Lmin	SEL
MP45	Fast	A	dB	40,8	52,2	31,7	65,6

Datum	Huso	X	Y	Medida	Fecha	Inicio	Fin	Duración
ETRS89	30S	356277	4177566,2	#177	28/05/2024	23:03	23:08	0:05

Condiciones Atmosféricas			
Temperatura	Humedad	P. Atm.	Viento
24,9ºC	56%	1004hPA	0,48m/s O

Ubicación
Consultorio local - Santa Cruz Cordoba





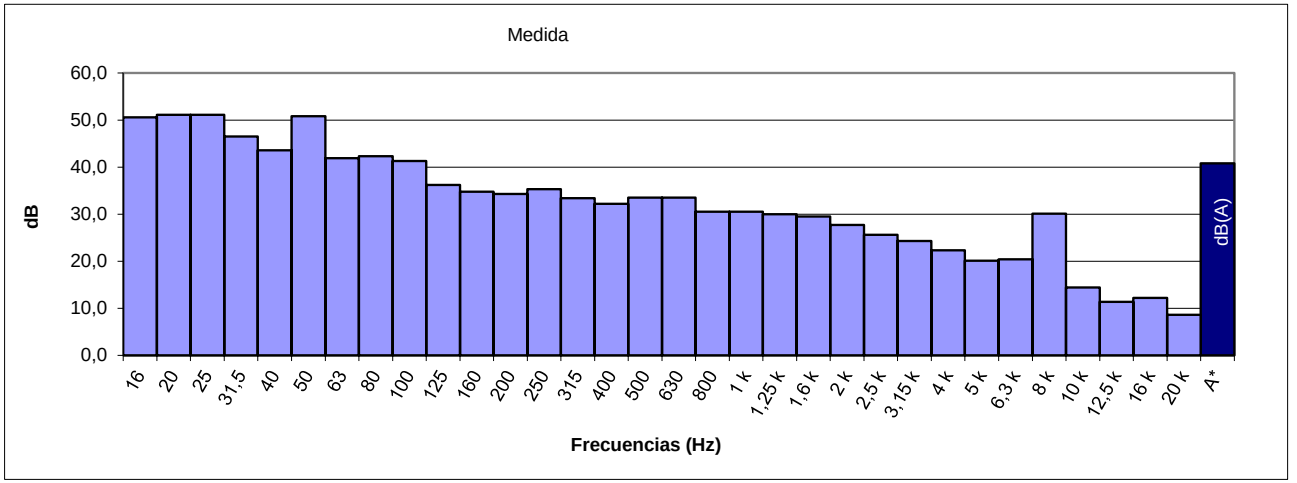

ESPECTRO FRECUENCIA EN TERCIO OCTAVAS

Hz	16	20	25	31.5	40	50	63	80	100	125	160	200	250	315	400	500
dB	50,6	51,1	51,1	46,5	43,6	50,8	41,9	42,3	41,3	36,2	34,8	34,3	35,3	33,4	32,2	33,5
Hz	630	800	1 k	1.25 k	1.6 k	2 k	2.5 k	3.15 k	4 k	5 k	6.3 k	8 k	10 k	12.5 k	16 k	20 k
dB	33,5	30,5	30,5	30,0	29,5	27,7	25,6	24,3	22,3	20,1	20,4	30,1	14,4	11,4	12,2	8,6

7.- Resultados medida puntos industriales

Punto	Tipo	Pondera.	Unidad	Leq	Lmax	Lmin	SEL
PI01	Fast	A	dB	61,1	82,6	48,4	88,8

Datum	Huso	X	Y	Medida	Fecha	Inicio	Fin	Duración
ETRS89	30S	330331	4189003,2	#42	24/05/2024	11:57	12:07	0:10

Condiciones Atmosféricas			
Temperatura	Humedad	P. Atm.	Viento
23,7ºC	44%	1003hPA	0,33 m/s SO

Ubicación
Avenida Agrupación de Córdoba





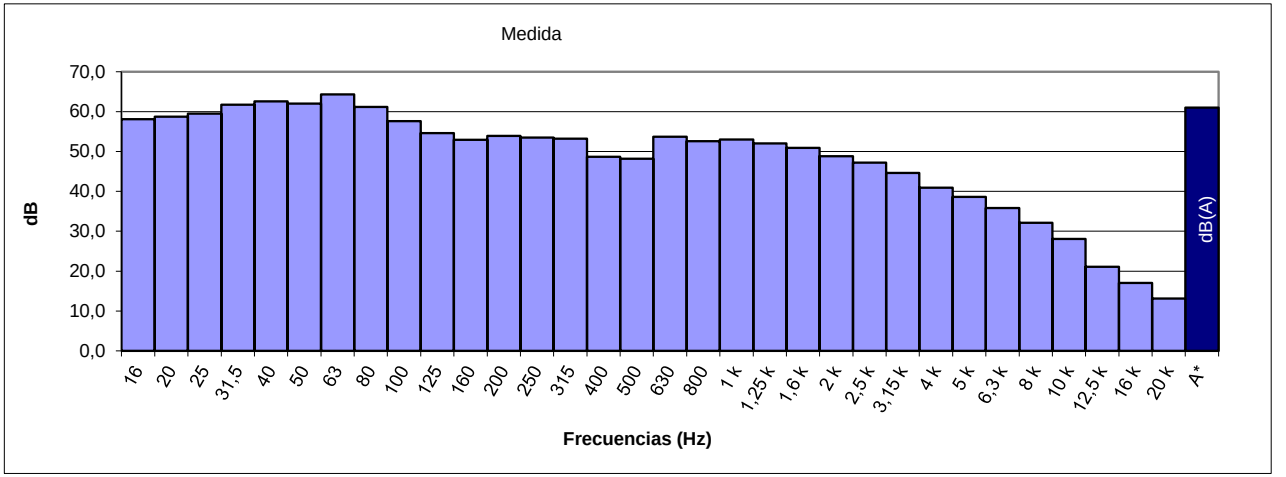

ESPECTRO FRECUENCIA EN TERCIO OCTAVAS

Hz	16	20	25	31.5	40	50	63	80	100	125	160	200	250	315	400	500
dB	58,1	58,7	59,5	61,7	62,6	62,0	64,3	61,2	57,6	54,6	52,9	53,9	53,5	53,2	48,7	48,2
Hz	630	800	1 k	1.25 k	1.6 k	2 k	2.5 k	3.15 k	4 k	5 k	6.3 k	8 k	10 k	12.5 k	16 k	20 k
dB	53,7	52,6	53,0	52,0	50,9	48,8	47,2	44,6	40,9	38,6	35,8	32,1	28,1	21,1	17,0	13,1

Punto	Tipo	Pondera.	Unidad	Leq	Lmax	Lmin	SEL
PI02	Fast	A	dB	64,9	75,3	54,2	92,7

Datum	Huso	X	Y	Medida	Fecha	Inicio	Fin	Duración
ETRS89	30S	331758	4190790,3	#165	28/05/2024	15:14	15:24	0:10

Condiciones Atmosféricas			
Temperatura	Humedad	P. Atm.	Viento
33,6ºC	34%	1005hPA	0,72 m/s O

Ubicación
Cerca empresa Plástico y papeles Viedma





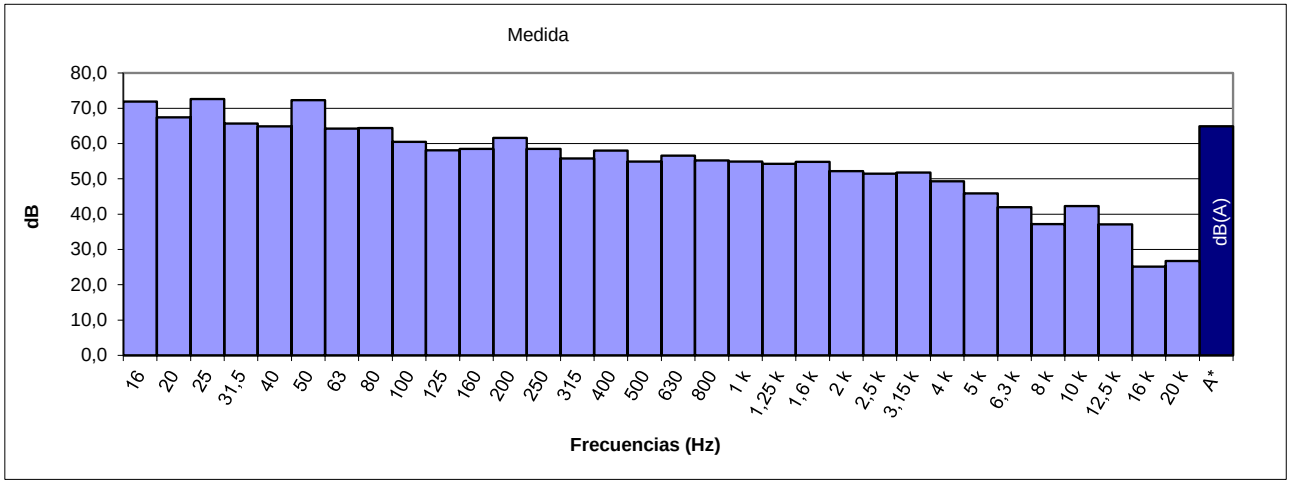

ESPECTRO FRECUENCIA EN TERCIO OCTAVAS

Hz	16	20	25	31.5	40	50	63	80	100	125	160	200	250	315	400	500
dB	71,9	67,4	72,6	65,7	64,9	72,3	64,2	64,4	60,5	58,1	58,5	61,6	58,5	55,8	58,0	54,9
Hz	630	800	1 k	1.25 k	1.6 k	2 k	2.5 k	3.15 k	4 k	5 k	6.3 k	8 k	10 k	12.5 k	16 k	20 k
dB	56,6	55,2	54,9	54,3	54,8	52,2	51,5	51,8	49,3	45,9	42,0	37,2	42,3	37,1	25,1	26,7

Punto	Tipo	Pondera.	Unidad	Leq	Lmax	Lmin	SEL
PI03	Fast	A	dB	66,1	75,8	63,1	93,9

Datum	Huso	X	Y	Medida	Fecha	Inicio	Fin	Duración
ETRS89	30S	333180	4199366,5	#166	28/05/2024	15:27	15:37	0:10

Condiciones Atmosféricas			
Temperatura	Humedad	P. Atm.	Viento
33,6ºC	34%	1004hPA	0,72 m/s O

Ubicación
Camino acceso EDAR La Golondrina





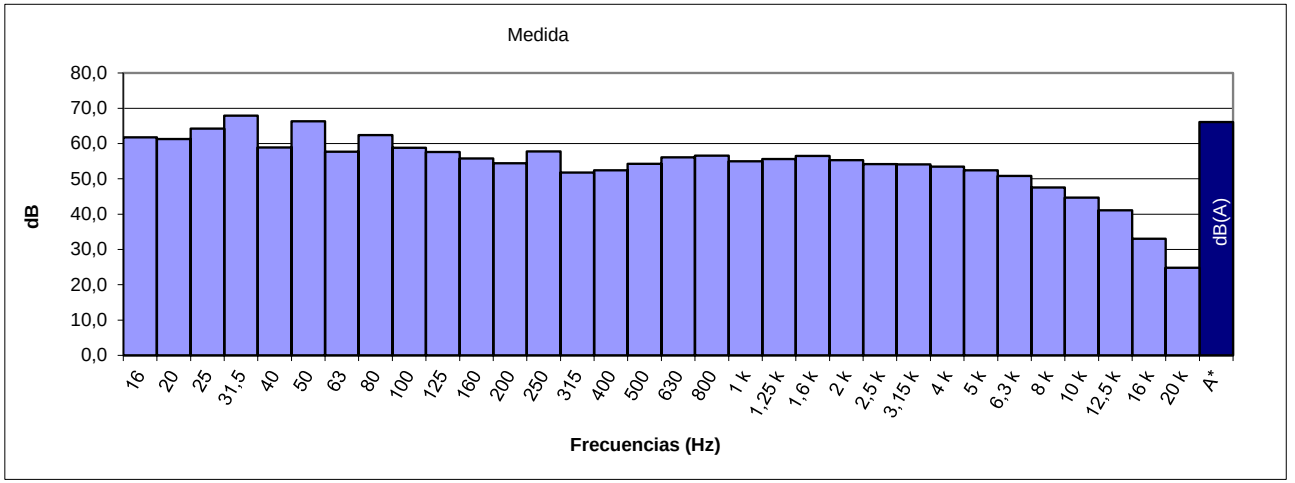

ESPECTRO FRECUENCIA EN TERCIO OCTAVAS

Hz	16	20	25	31.5	40	50	63	80	100	125	160	200	250	315	400	500
dB	61,8	61,3	64,2	67,9	58,9	66,3	57,7	62,4	58,8	57,6	55,8	54,4	57,8	51,8	52,4	54,3
Hz	630	800	1 k	1.25 k	1.6 k	2 k	2.5 k	3.15 k	4 k	5 k	6.3 k	8 k	10 k	12.5 k	16 k	20 k
dB	56,1	56,6	55,0	55,6	56,5	55,3	54,2	54,1	53,5	52,4	50,8	47,6	44,7	41,1	33,0	24,8

Punto	Tipo	Pondera.	Unidad	Leq	Lmax	Lmin	SEL
PI04	Fast	A	dB	60,5	78,2	35,9	88,3

Datum	Huso	X	Y	Medida	Fecha	Inicio	Fin	Duración
ETRS89	30S	334319	4191397,5	#163	28/05/2024	14:48	14:58	0:10

Condiciones Atmosféricas			
Temperatura	Humedad	P. Atm.	Viento
31,4ºC	37%	1001hPA	0,54 m/sO

Ubicación
Enfrente Distribucione J.Luque





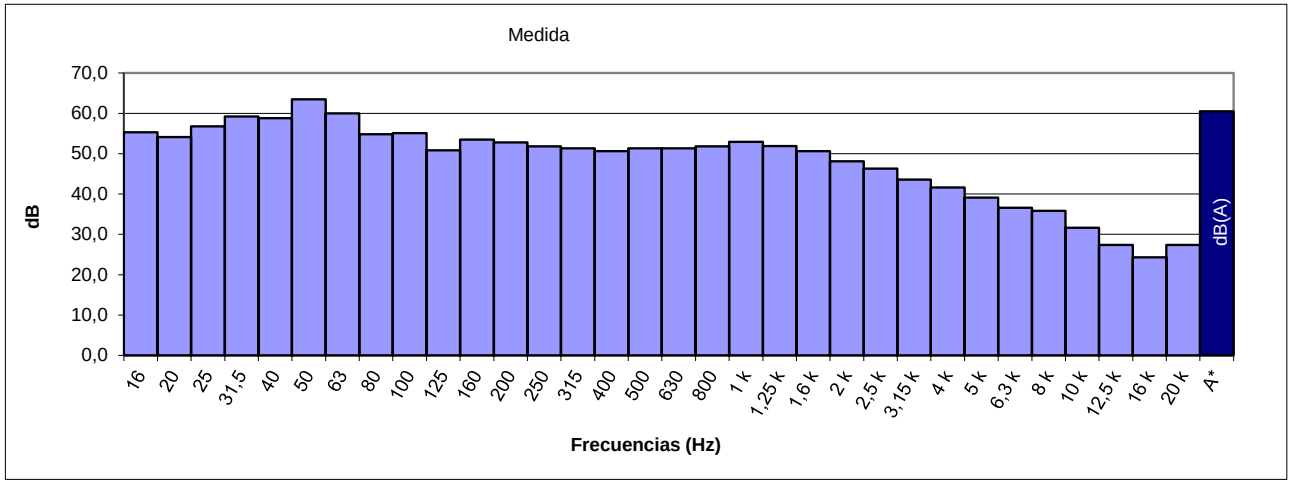

ESPECTRO FRECUENCIA EN TERCIO OCTAVAS

Hz	16	20	25	31.5	40	50	63	80	100	125	160	200	250	315	400	500
dB	55,3	54,1	56,8	59,2	58,8	63,5	60,0	54,8	55,1	50,8	53,5	52,8	51,8	51,3	50,6	51,3
Hz	630	800	1 k	1.25 k	1.6 k	2 k	2.5 k	3.15 k	4 k	5 k	6.3 k	8 k	10 k	12.5 k	16 k	20 k
dB	51,3	51,8	52,9	51,9	50,6	48,1	46,3	43,6	41,6	39,1	36,6	35,8	31,6	27,4	24,3	27,4

Punto	Tipo	Pondera.	Unidad	Leq	Lmax	Lmin	SEL
PI05	Fast	A	dB	45,6	61,5	39,3	73,4

Datum	Huso	X	Y	Medida	Fecha	Inicio	Fin	Duración
ETRS89	30S	334320	4189619,5	#47	24/05/2024	13:37	13:47	0:10

Condiciones Atmosféricas			
Temperatura	Humedad	P. Atm.	Viento
27,6ºC	36%	1003hPA	0,39 m/sO

Ubicación
Enfrente Hitachi Energy Spain Córdoba





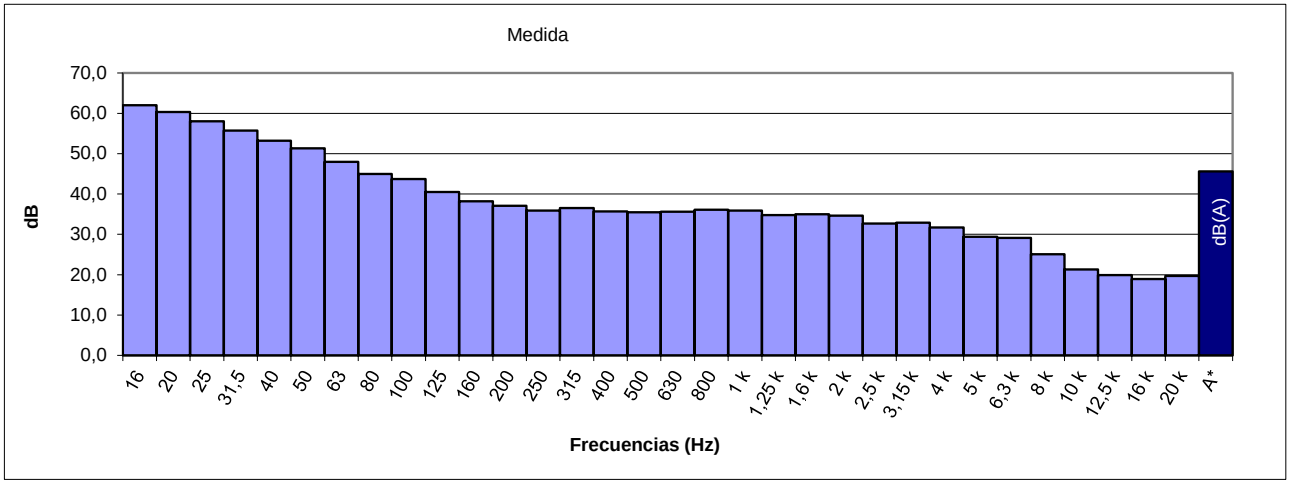

ESPECTRO FRECUENCIA EN TERCIO OCTAVAS

Hz	16	20	25	31.5	40	50	63	80	100	125	160	200	250	315	400	500
dB	62,0	60,3	58,0	55,7	53,2	51,3	48,0	45,0	43,7	40,5	38,2	37,1	35,9	36,5	35,7	35,5
Hz	630	800	1 k	1.25 k	1.6 k	2 k	2.5 k	3.15 k	4 k	5 k	6.3 k	8 k	10 k	12.5 k	16 k	20 k
dB	35,6	36,1	35,9	34,8	35,0	34,6	32,7	32,9	31,7	29,4	29,1	25,1	21,3	19,9	18,9	19,7

Punto	Tipo	Pondera.	Unidad	Leq	Lmax	Lmin	SEL
PI06	Fast	A	dB	51,2	61,6	48,2	79,0

Datum	Huso	X	Y	Medida	Fecha	Inicio	Fin	Duración
ETRS89	30S	336676	4190159,3	#164	28/05/2024	15:02	15:12	0:10

Condiciones Atmosféricas			
Temperatura	Humedad	P. Atm.	Viento
33,6ºC	34%	1004hPA	0,72 m/s O

Ubicación
Poligono industrial





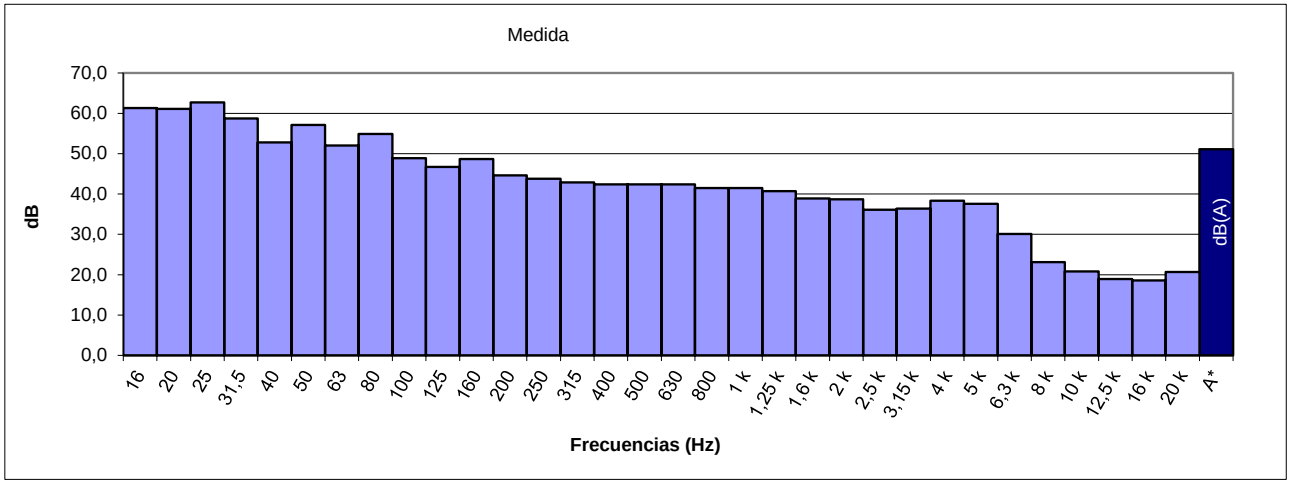

ESPECTRO FRECUENCIA EN TERCIO OCTAVAS

Hz	16	20	25	31.5	40	50	63	80	100	125	160	200	250	315	400	500
dB	61,3	61,1	62,7	58,7	52,8	57,1	52,0	54,9	48,9	46,7	48,7	44,6	43,8	42,9	42,4	42,4
Hz	630	800	1 k	1.25 k	1.6 k	2 k	2.5 k	3.15 k	4 k	5 k	6.3 k	8 k	10 k	12.5 k	16 k	20 k
dB	42,4	41,5	41,5	40,7	38,9	38,7	36,1	36,4	38,3	37,6	30,1	23,1	20,8	18,9	18,6	20,7

Punto	Tipo	Pondera.	Unidad	Leq	Lmax	Lmin	SEL
PI07	Fast	A	dB	52,5	61,9	50,7	80,3

Datum	Huso	X	Y	Medida	Fecha	Inicio	Fin	Duración
ETRS89	30S	336982	4192854,1	#46	24/05/2024	13:23	13:33	0:10

Condiciones Atmosféricas			
Temperatura	Humedad	P. Atm.	Viento
27,6ºC	36%	1005hPA	0,39 m/s O

Ubicación
Calle perpendicular a Avenida de la Fábrica



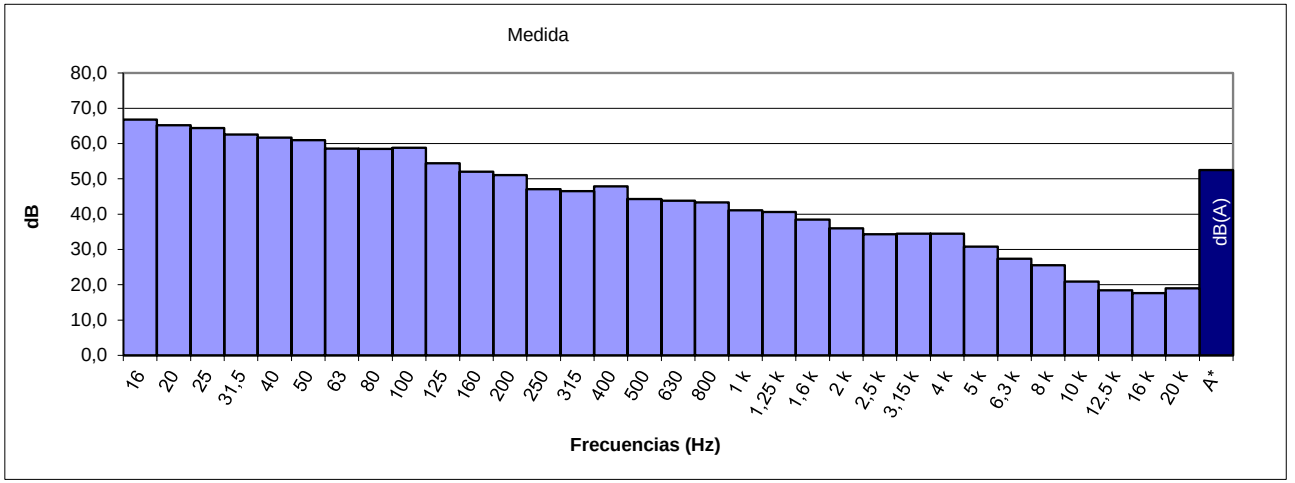

ESPECTRO FRECUENCIA EN TERCIO OCTAVAS

Hz	16	20	25	31.5	40	50	63	80	100	125	160	200	250	315	400	500
dB	66,8	65,2	64,4	62,6	61,7	61,0	58,6	58,5	58,8	54,4	52,0	51,1	47,1	46,5	47,9	44,3
Hz	630	800	1 k	1.25 k	1.6 k	2 k	2.5 k	3.15 k	4 k	5 k	6.3 k	8 k	10 k	12.5 k	16 k	20 k
dB	43,8	43,3	41,1	40,6	38,5	36,0	34,3	34,5	34,5	30,8	27,4	25,5	20,9	18,4	17,6	19,0

Punto	Tipo	Pondera.	Unidad	Leq	Lmax	Lmin	SEL
PI08	Fast	A	dB	69,5	89,4	36,3	97,2

Datum	Huso	X	Y	Medida	Fecha	Inicio	Fin	Duración
ETRS89	30S	338731	4201024,9	#45	24/05/2024	13:09	13:19	0:10

Condiciones Atmosféricas			
Temperatura	Humedad	P. Atm.	Viento
27,6ºC	36%	1006hPA	0,39 m/s O

Ubicación
Calle Periodista Leonardo Rodríguez





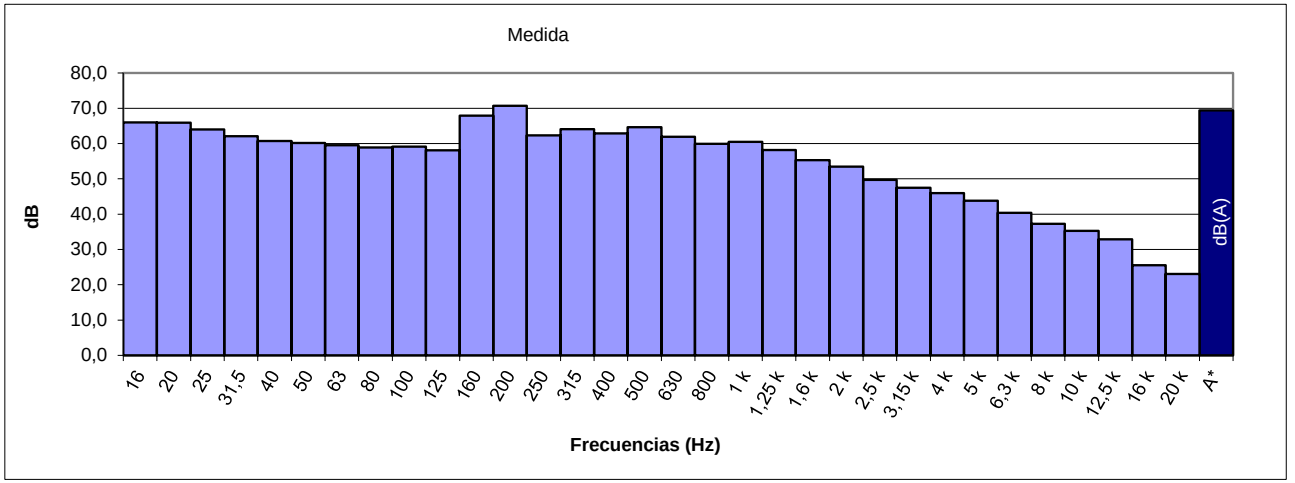

ESPECTRO FRECUENCIA EN TERCIO OCTAVAS

Hz	16	20	25	31.5	40	50	63	80	100	125	160	200	250	315	400	500
dB	66,0	65,9	64,0	62,1	60,7	60,2	59,5	58,9	59,1	58,1	67,9	70,7	62,3	64,1	62,9	64,6
Hz	630	800	1 k	1.25 k	1.6 k	2 k	2.5 k	3.15 k	4 k	5 k	6.3 k	8 k	10 k	12.5 k	16 k	20 k
dB	61,9	59,9	60,5	58,2	55,3	53,5	49,7	47,5	46,0	43,8	40,4	37,3	35,3	32,9	25,5	23,1

Punto	Tipo	Pondera.	Unidad	Leq	Lmax	Lmin	SEL
PI09	Fast	A	dB	62,1	79,3	51,4	89,9

Datum	Huso	X	Y	Medida	Fecha	Inicio	Fin	Duración
ETRS89	30S	339446	4192068,8	#162	28/05/2024	14:21	14:31	0:10

Condiciones Atmosféricas			
Temperatura	Humedad	P. Atm.	Viento
31,4ºC	37%	1005hPA	0,54 m/s O

Ubicación
Calle Ingenierio Ribera





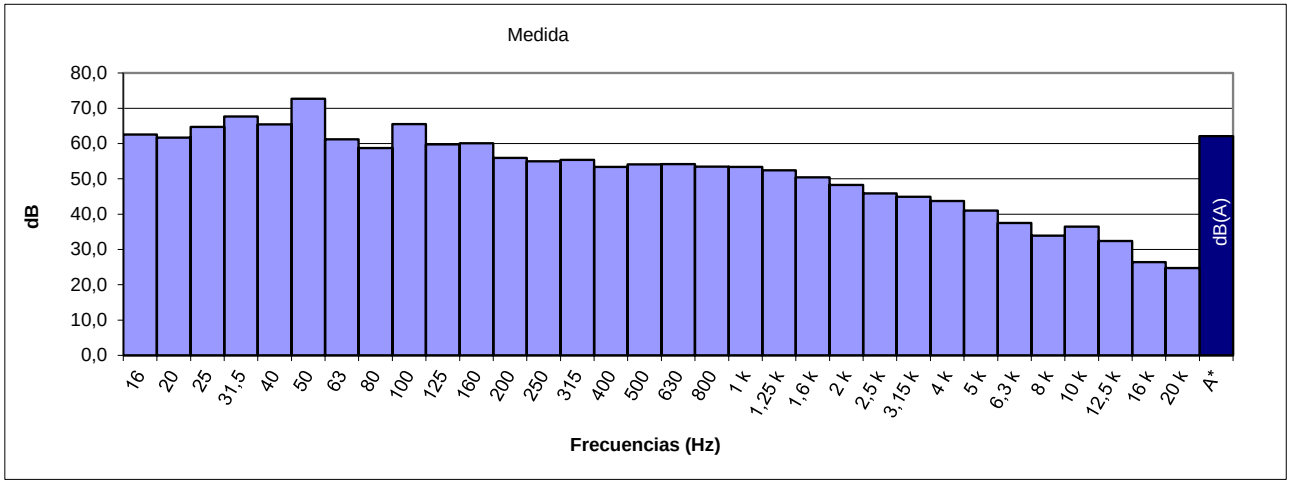

ESPECTRO FRECUENCIA EN TERCIO OCTAVAS

Hz	16	20	25	31.5	40	50	63	80	100	125	160	200	250	315	400	500
dB	62,6	61,7	64,7	67,7	65,4	72,7	61,2	58,7	65,5	59,8	60,1	55,9	55,0	55,4	53,4	54,1
Hz	630	800	1 k	1.25 k	1.6 k	2 k	2.5 k	3.15 k	4 k	5 k	6.3 k	8 k	10 k	12.5 k	16 k	20 k
dB	54,2	53,5	53,4	52,4	50,4	48,3	45,9	44,9	43,7	41,0	37,5	33,9	36,5	32,4	26,4	24,7

Ficha 09

Punto	Tipo	Pondera.	Unidad	Leq	Lmax	Lmin	SEL
PI10	Fast	A	dB	66,2	81,6	51,0	94,0

Datum	Huso	X	Y	Medida	Fecha	Inicio	Fin	Duración
ETRS89	30S	340331	4194030,7	#161	28/05/2024	14:06	14:16	0:10

Condiciones Atmosféricas			
Temperatura	Humedad	P. Atm.	Viento
31,4ºC	37%	1004hPA	0,54 m/s O

Ubicación
Avenida Apreama





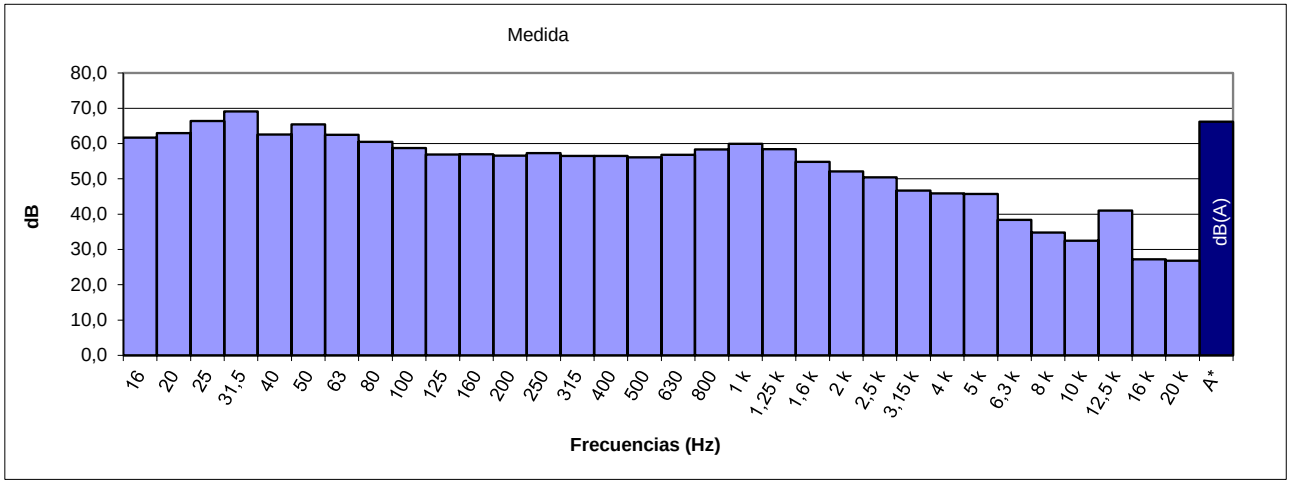

ESPECTRO FRECUENCIA EN TERCIO OCTAVAS

Hz	16	20	25	31.5	40	50	63	80	100	125	160	200	250	315	400	500
dB	61,7	63,0	66,4	69,1	62,6	65,4	62,5	60,5	58,7	56,9	57,0	56,6	57,3	56,5	56,5	56,1
Hz	630	800	1 k	1.25 k	1.6 k	2 k	2.5 k	3.15 k	4 k	5 k	6.3 k	8 k	10 k	12.5 k	16 k	20 k
dB	56,8	58,3	59,9	58,4	54,8	52,1	50,4	46,7	45,9	45,7	38,4	34,8	32,5	41,0	27,2	26,8

Punto	Tipo	Pondera.	Unidad	Leq	Lmax	Lmin	SEL
PI11	Fast	A	dB	71,6	84,3	55,9	99,4

Datum	Huso	X	Y	Medida	Fecha	Inicio	Fin	Duración
ETRS89	30S	341265	4196465,1	#159	28/05/2024	13:19	13:29	0:10

Condiciones Atmosféricas			
Temperatura	Humedad	P. Atm.	Viento
29,9ºC	38%	1004hPA	0,39 m/s O

Ubicación
Avenida de la Torrecilla





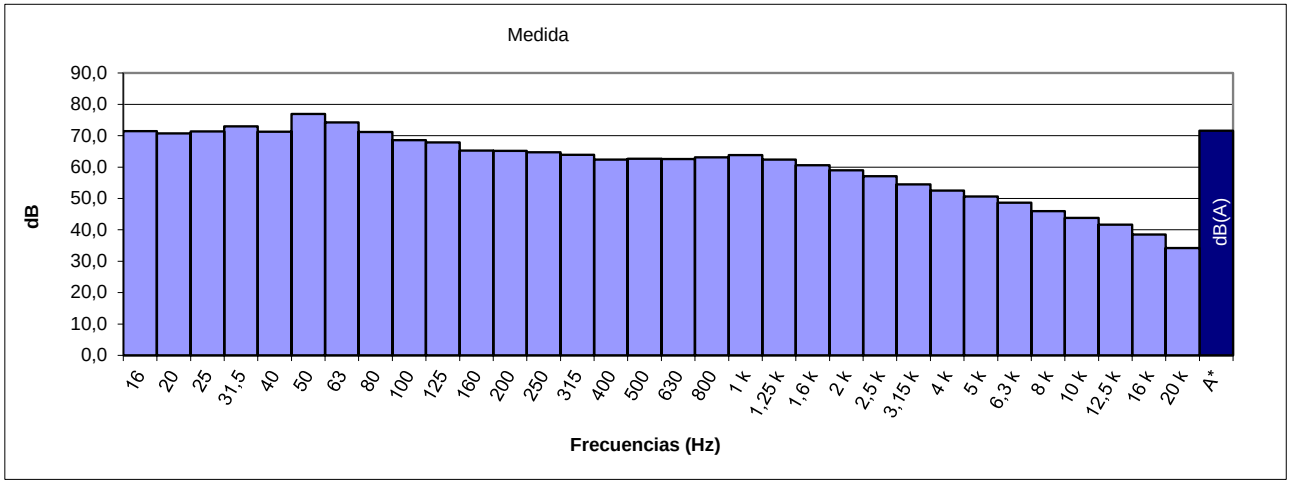

ESPECTRO FRECUENCIA EN TERCIO OCTAVAS

Hz	16	20	25	31.5	40	50	63	80	100	125	160	200	250	315	400	500
dB	71,5	70,7	71,4	73,0	71,3	76,9	74,2	71,2	68,6	67,9	65,3	65,2	64,7	63,9	62,4	62,7
Hz	630	800	1 k	1.25 k	1.6 k	2 k	2.5 k	3.15 k	4 k	5 k	6.3 k	8 k	10 k	12.5 k	16 k	20 k
dB	62,6	63,1	63,8	62,4	60,6	59,0	57,1	54,5	52,5	50,6	48,7	46,0	43,8	41,7	38,5	34,2

Punto	Tipo	Pondera.	Unidad	Leq	Lmax	Lmin	SEL
PI12	Fast	A	dB	67,4	85,3	47,2	95,2

Datum	Huso	X	Y	Medida	Fecha	Inicio	Fin	Duración
ETRS89	30S	341366	4199972,6	#160	28/05/2024	13:51	14:01	0:10

Condiciones Atmosféricas			
Temperatura	Humedad	P. Atm.	Viento
29,9ºC	38%	1004hPA	0,39 m/s O

Ubicación
Avenida Amargacena





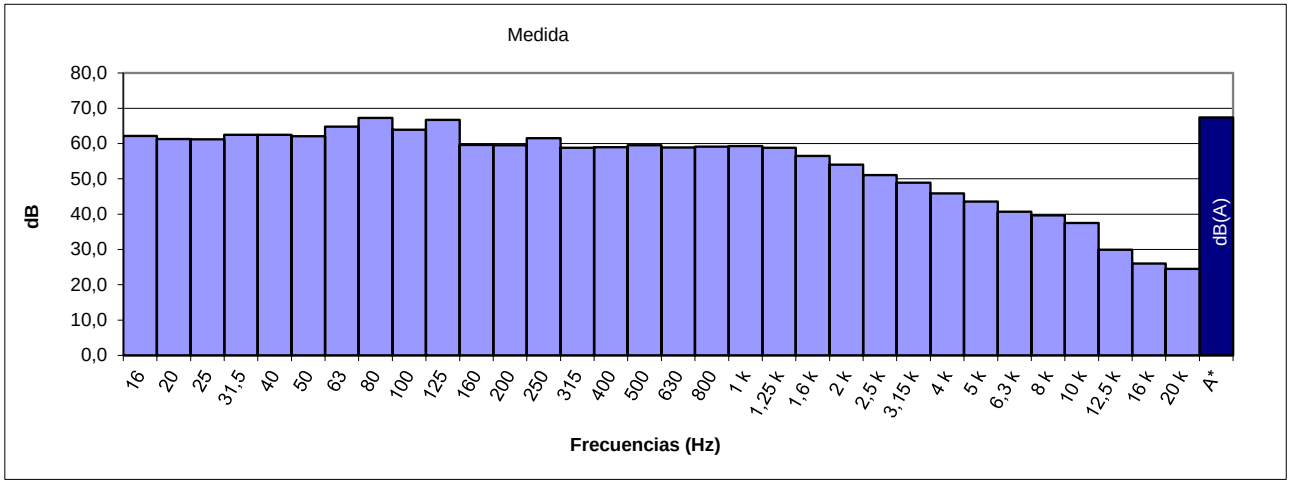

ESPECTRO FRECUENCIA EN TERCIO OCTAVAS

Hz	16	20	25	31.5	40	50	63	80	100	125	160	200	250	315	400	500
dB	62,2	61,3	61,2	62,5	62,5	62,1	64,8	67,3	63,9	66,7	59,6	59,5	61,5	58,8	59,0	59,5
Hz	630	800	1 k	1.25 k	1.6 k	2 k	2.5 k	3.15 k	4 k	5 k	6.3 k	8 k	10 k	12.5 k	16 k	20 k
dB	58,9	59,1	59,3	58,8	56,5	54,0	51,1	48,9	45,9	43,6	40,7	39,7	37,5	29,9	26,0	24,5

Punto	Tipo	Pondera.	Unidad	Leq	Lmax	Lmin	SEL
PI13	Fast	A	dB	68,5	78,9	50,5	96,3

Datum	Huso	X	Y	Medida	Fecha	Inicio	Fin	Duración
ETRS89	30S	341861	4193341	#158	28/05/2024	13:06	13:16	0:10

Condiciones Atmosféricas			
Temperatura	Humedad	P. Atm.	Viento
29,9ºC	38%	1005hPA	0,39 m/s O

Ubicación
Avenida de la Torrecilla





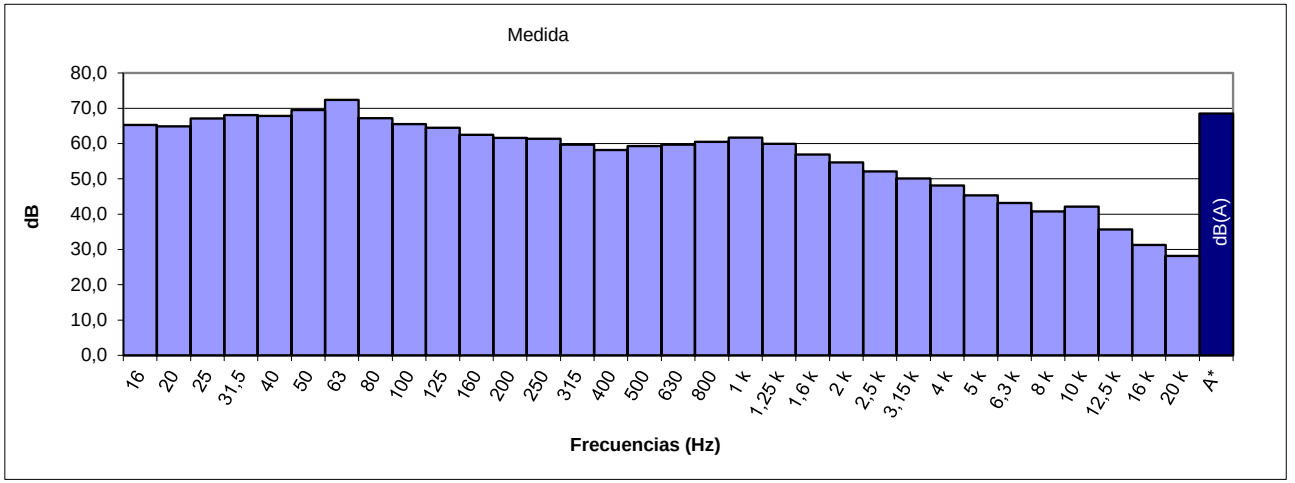

ESPECTRO FRECUENCIA EN TERCIO OCTAVAS

Hz	16	20	25	31.5	40	50	63	80	100	125	160	200	250	315	400	500
dB	65,3	64,9	67,1	68,1	67,8	69,5	72,4	67,2	65,5	64,5	62,5	61,6	61,4	59,7	58,2	59,3
Hz	630	800	1 k	1.25 k	1.6 k	2 k	2.5 k	3.15 k	4 k	5 k	6.3 k	8 k	10 k	12.5 k	16 k	20 k
dB	59,7	60,5	61,7	59,9	56,9	54,7	52,1	50,1	48,1	45,3	43,2	40,8	42,1	35,7	31,3	28,2

Punto	Tipo	Pondera.	Unidad	Leq	Lmax	Lmin	SEL
PI14	Fast	A	dB	64,7	80,9	47,3	92,5

Datum	Huso	X	Y	Medida	Fecha	Inicio	Fin	Duración
ETRS89	30S	342357	4196652,3	#157	28/05/2024	12:51	13:01	0:10

Condiciones Atmosféricas			
Temperatura	Humedad	P. Atm.	Viento
27,7ºC	41%	1004hPA	0,54 m/s NO

Ubicación
Calle ingeniero Iribarren





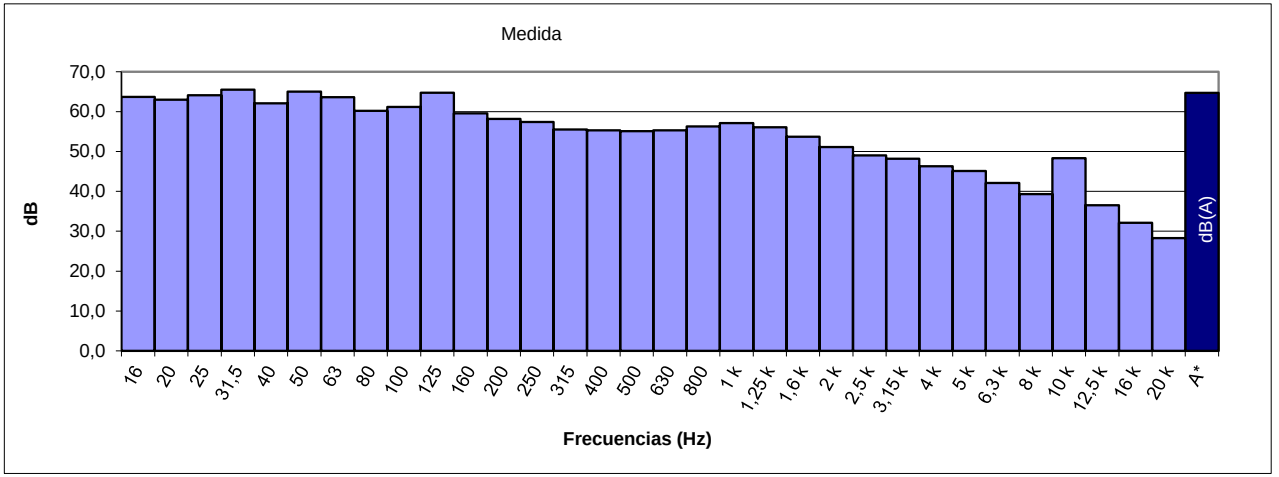

ESPECTRO FRECUENCIA EN TERCIO OCTAVAS

Hz	16	20	25	31.5	40	50	63	80	100	125	160	200	250	315	400	500
dB	63,7	63,0	64,1	65,5	62,1	65,0	63,6	60,2	61,2	64,7	59,6	58,2	57,4	55,5	55,3	55,1
Hz	630	800	1 k	1.25 k	1.6 k	2 k	2.5 k	3.15 k	4 k	5 k	6.3 k	8 k	10 k	12.5 k	16 k	20 k
dB	55,3	56,3	57,1	56,1	53,7	51,1	49,0	48,2	46,3	45,1	42,1	39,3	48,3	36,5	32,1	28,3

Punto	Tipo	Pondera.	Unidad	Leq	Lmax	Lmin	SEL
PI15	Fast	A	dB	61,9	78,7	44,2	89,7

Datum	Huso	X	Y	Medida	Fecha	Inicio	Fin	Duración
ETRS89	30S	343036	4193989,3	#156	28/05/2024	12:36	12:46	0:10

Condiciones Atmosféricas			
Temperatura	Humedad	P. Atm.	Viento
27,7ºC	41%	1003hPA	0,54 m/s NO

Ubicación
Calle Juan de la Cierva





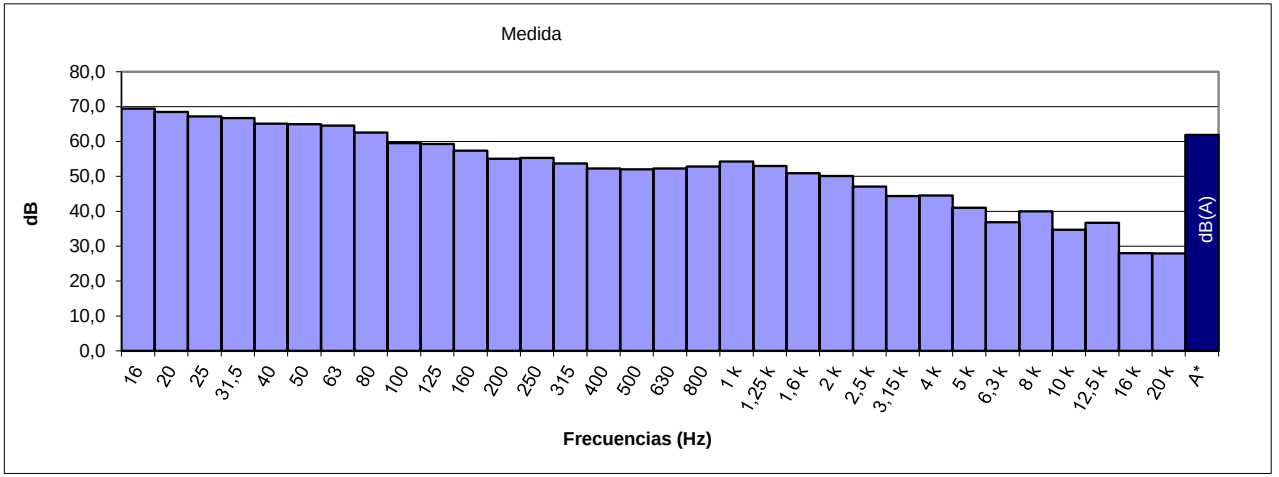

ESPECTRO FRECUENCIA EN TERCIO OCTAVAS

Hz	16	20	25	31.5	40	50	63	80	100	125	160	200	250	315	400	500
dB	69,4	68,5	67,2	66,7	65,1	65,0	64,6	62,6	59,5	59,3	57,4	55,1	55,3	53,7	52,3	52,0
Hz	630	800	1 k	1.25 k	1.6 k	2 k	2.5 k	3.15 k	4 k	5 k	6.3 k	8 k	10 k	12.5 k	16 k	20 k
dB	52,3	52,8	54,3	53,0	50,9	50,1	47,1	44,4	44,5	41,0	36,9	40,0	34,7	36,7	28,0	27,9

Punto	Tipo	Pondera.	Unidad	Leq	Lmax	Lmin	SEL
PI16	Fast	A	dB	54,6	72,3	43,1	82,4

Datum	Huso	X	Y	Medida	Fecha	Inicio	Fin	Duración
ETRS89	30S	343191	4193782,5	#39	24/05/2024	11:10	11:20	0:10

Condiciones Atmosféricas			
Temperatura	Humedad	P. Atm.	Viento
23,7ºC	44%	1003hPA	0,33 m/s SO

Ubicación
Vial de poligono industrial





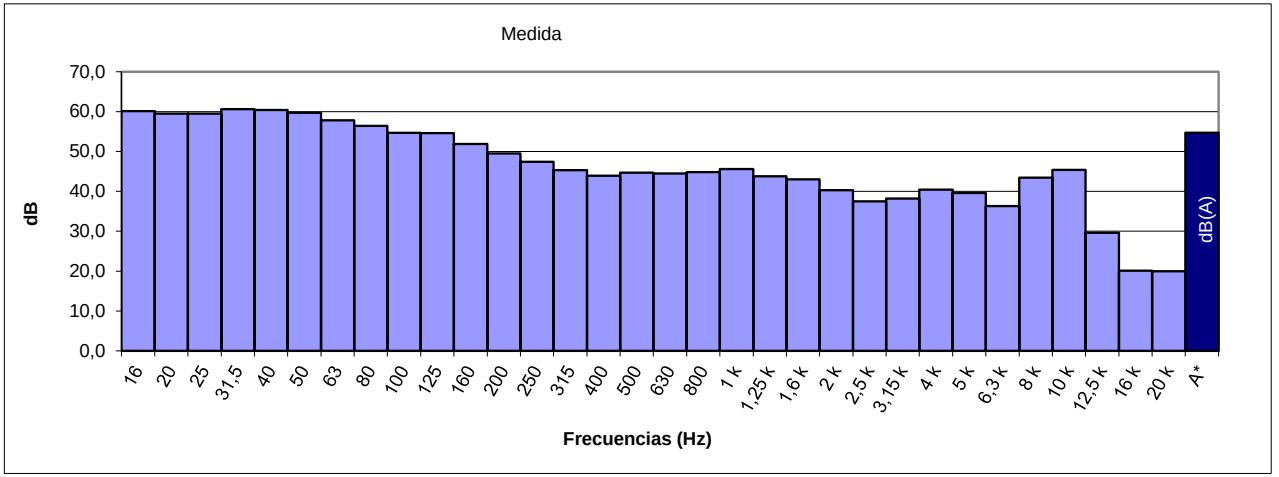

ESPECTRO FRECUENCIA EN TERCIO OCTAVAS

Hz	16	20	25	31.5	40	50	63	80	100	125	160	200	250	315	400	500
dB	60,1	59,5	59,5	60,6	60,4	59,7	57,8	56,4	54,7	54,6	51,9	49,5	47,4	45,3	43,9	44,7
Hz	630	800	1 k	1.25 k	1.6 k	2 k	2.5 k	3.15 k	4 k	5 k	6.3 k	8 k	10 k	12.5 k	16 k	20 k
dB	44,5	44,8	45,6	43,8	43,0	40,3	37,5	38,2	40,4	39,6	36,3	43,4	45,4	29,6	20,1	20,0

Punto	Tipo	Pondera.	Unidad	Leq	Lmax	Lmin	SEL
PI17	Fast	A	dB	67,7	79,9	49,4	95,5

Datum	Huso	X	Y	Medida	Fecha	Inicio	Fin	Duración
ETRS89	30S	343280	4194610,2	#38	24/05/2024	10:57	11:07	0:10

Condiciones Atmosféricas			
Temperatura	Humedad	P. Atm.	Viento
20,5ºC	51%	1006hPA	0,39 m/s E

Ubicación
Avenida Profesor Arnold J.Toynbee





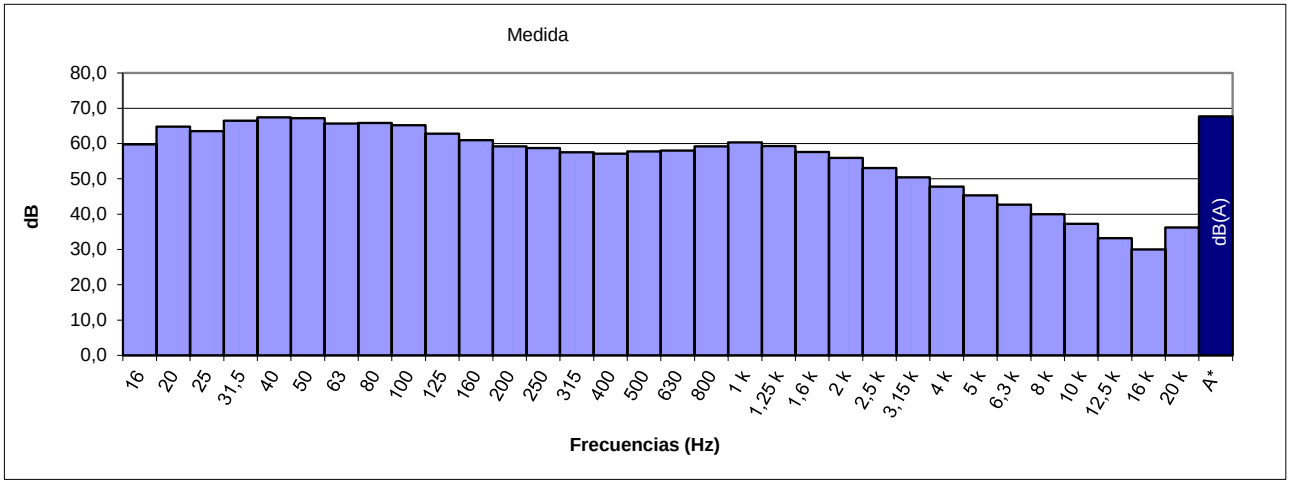

ESPECTRO FRECUENCIA EN TERCIO OCTAVAS

Hz	16	20	25	31.5	40	50	63	80	100	125	160	200	250	315	400	500
dB	59,8	64,8	63,5	66,5	67,4	67,2	65,7	65,8	65,2	62,8	61,0	59,2	58,7	57,5	57,1	57,8
Hz	630	800	1 k	1.25 k	1.6 k	2 k	2.5 k	3.15 k	4 k	5 k	6.3 k	8 k	10 k	12.5 k	16 k	20 k
dB	58,0	59,2	60,3	59,3	57,6	55,9	53,1	50,4	47,8	45,3	42,7	40,0	37,3	33,2	30,0	36,2

Punto	Tipo	Pondera.	Unidad	Leq	Lmax	Lmin	SEL
PI18	Fast	A	dB	56,8	76,3	39,9	84,6

Datum	Huso	X	Y	Medida	Fecha	Inicio	Fin	Duración
ETRS89	30S	343440	4194153	#40	24/05/2024	11:24	11:34	0:10

Condiciones Atmosféricas			
Temperatura	Humedad	P. Atm.	Viento
23,7ºC	44%	1006hPA	0,33 m/s SO

Ubicación
Avenida de Chinales





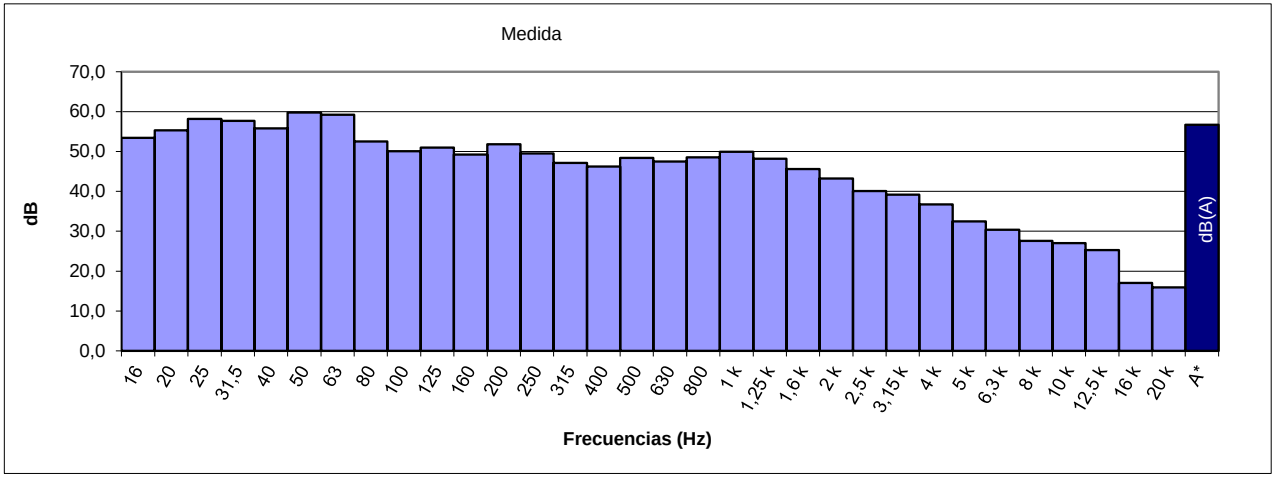

ESPECTRO FRECUENCIA EN TERCIO OCTAVAS

Hz	16	20	25	31.5	40	50	63	80	100	125	160	200	250	315	400	500
dB	53,4	55,3	58,2	57,7	55,8	59,8	59,2	52,5	50,1	51,0	49,2	51,8	49,5	47,1	46,2	48,4
Hz	630	800	1 k	1.25 k	1.6 k	2 k	2.5 k	3.15 k	4 k	5 k	6.3 k	8 k	10 k	12.5 k	16 k	20 k
dB	47,5	48,5	49,9	48,2	45,6	43,2	40,1	39,2	36,7	32,5	30,4	27,6	27,0	25,3	17,0	15,9

Punto	Tipo	Pondera.	Unidad	Leq	Lmax	Lmin	SEL
PI19	Fast	A	dB	60,6	79,3	44,9	88,3

Datum	Huso	X	Y	Medida	Fecha	Inicio	Fin	Duración
ETRS89	30S	343446	4196042,6	#41	24/05/2024	11:41	11:51	0:10

Condiciones Atmosféricas			
Temperatura	Humedad	P. Atm.	Viento
23,7ºC	44%	1003hPA	0,33 m/s SO

Ubicación
Calle de los Alfareros





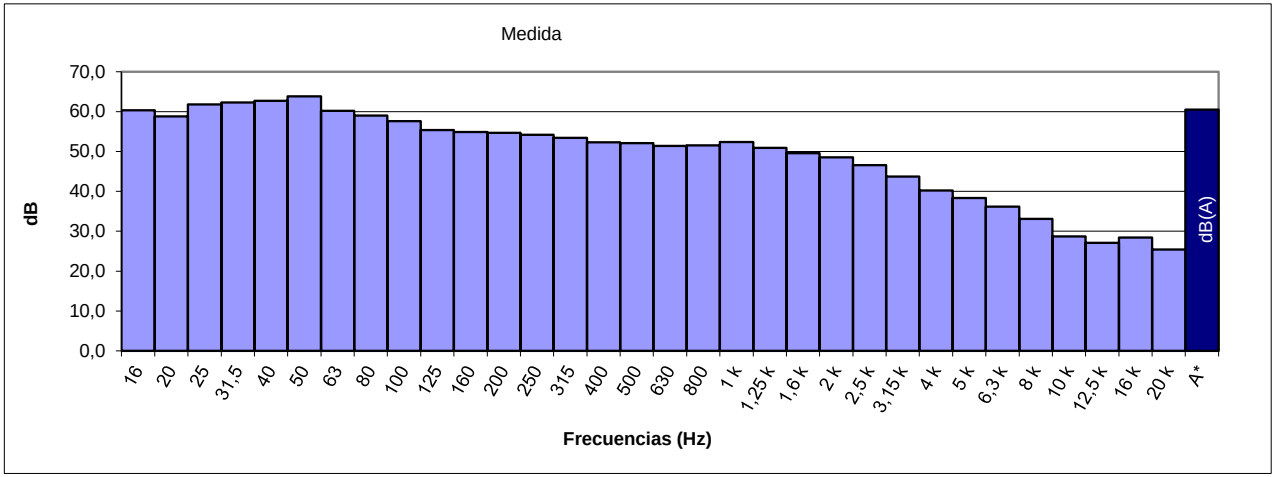

ESPECTRO FRECUENCIA EN TERCIO OCTAVAS

Hz	16	20	25	31.5	40	50	63	80	100	125	160	200	250	315	400	500
dB	60,3	58,8	61,8	62,3	62,7	63,8	60,2	59,0	57,6	55,4	54,9	54,7	54,2	53,4	52,3	52,1
Hz	630	800	1 k	1.25 k	1.6 k	2 k	2.5 k	3.15 k	4 k	5 k	6.3 k	8 k	10 k	12.5 k	16 k	20 k
dB	51,4	51,5	52,4	50,9	49,6	48,5	46,6	43,7	40,2	38,3	36,2	33,1	28,7	27,1	28,4	25,4

Punto	Tipo	Pondera.	Unidad	Leq	Lmax	Lmin	SEL
PI20	Fast	A	dB	66,6	80,3	47,4	94,4

Datum	Huso	X	Y	Medida	Fecha	Inicio	Fin	Duración
ETRS89	30S	343592	4197337,7	#18	23/05/2024	13:43	13:53	0:10

Condiciones Atmosféricas			
Temperatura	Humedad	P. Atm.	Viento
26,2ºC	38%	1006hPA	1,02 m/s NE

Ubicación
Calle Islandia





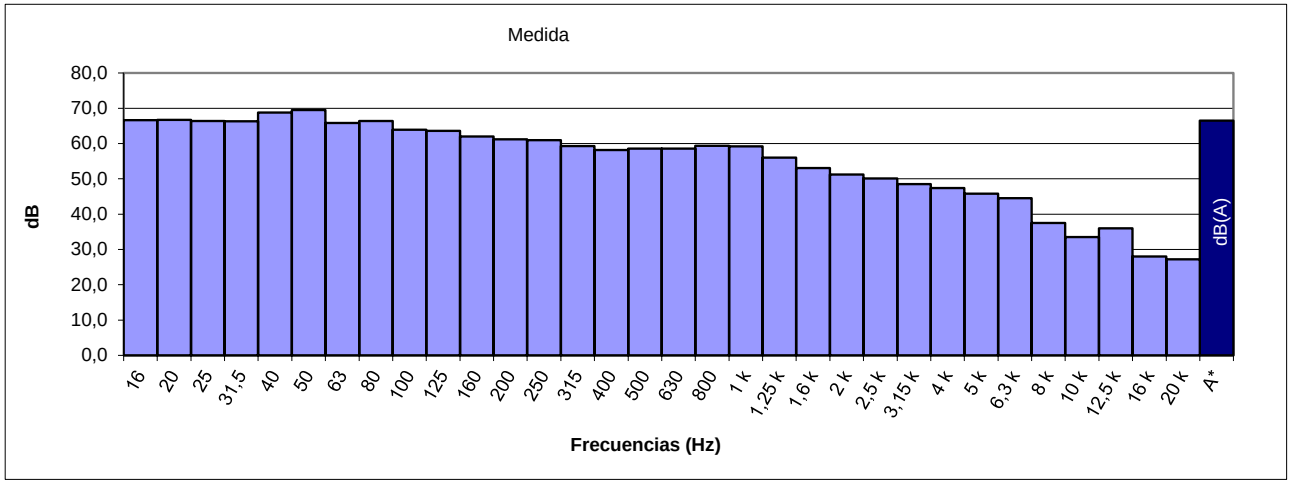

ESPECTRO FRECUENCIA EN TERCIO OCTAVAS

Hz	16	20	25	31.5	40	50	63	80	100	125	160	200	250	315	400	500
dB	66,6	66,7	66,4	66,3	68,8	69,5	65,8	66,4	63,9	63,6	62,0	61,2	61,0	59,3	58,2	58,6
Hz	630	800	1 k	1.25 k	1.6 k	2 k	2.5 k	3.15 k	4 k	5 k	6.3 k	8 k	10 k	12.5 k	16 k	20 k
dB	58,6	59,4	59,2	56,0	53,1	51,2	50,1	48,5	47,4	45,8	44,5	37,5	33,5	36,0	28,0	27,2

Punto	Tipo	Pondera.	Unidad	Leq	Lmax	Lmin	SEL
PI21	Fast	A	dB	61,5	74,9	49,8	89,3

Datum	Huso	X	Y	Medida	Fecha	Inicio	Fin	Duración
ETRS89	30S	343628	4195004,8	#44	24/05/2024	12:32	12:42	0:10

Condiciones Atmosféricas			
Temperatura	Humedad	P. Atm.	Viento
26,4ºC	38%	1006hPA	0,54 m/s SO

Ubicación
Avenida Agrupación de Córdoba





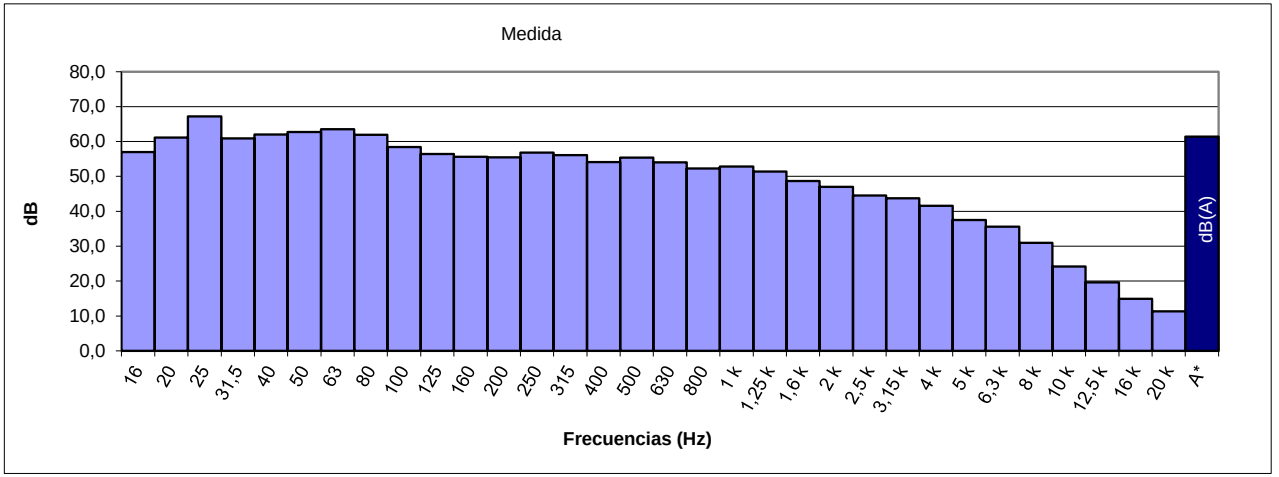

ESPECTRO FRECUENCIA EN TERCIO OCTAVAS

Hz	16	20	25	31.5	40	50	63	80	100	125	160	200	250	315	400	500
dB	57,0	61,1	67,2	60,9	62,0	62,7	63,5	61,9	58,4	56,4	55,6	55,5	56,8	56,1	54,1	55,4
Hz	630	800	1 k	1.25 k	1.6 k	2 k	2.5 k	3.15 k	4 k	5 k	6.3 k	8 k	10 k	12.5 k	16 k	20 k
dB	54,0	52,3	52,8	51,4	48,7	47,0	44,5	43,7	41,6	37,5	35,6	31,0	24,2	19,6	14,9	11,3

Punto	Tipo	Pondera.	Unidad	Leq	Lmax	Lmin	SEL
PI22	Fast	A	dB	57,9	75,0	41,1	85,7

Datum	Huso	X	Y	Medida	Fecha	Inicio	Fin	Duración
ETRS89	30S	343705	4194500,7	#15	23/05/2024	13:04	13:14	0:10

Condiciones Atmosféricas			
Temperatura	Humedad	P. Atm.	Viento
26,2ºC	38%	1003hPA	1,02 m/s NE

Ubicación
Calle Estonia





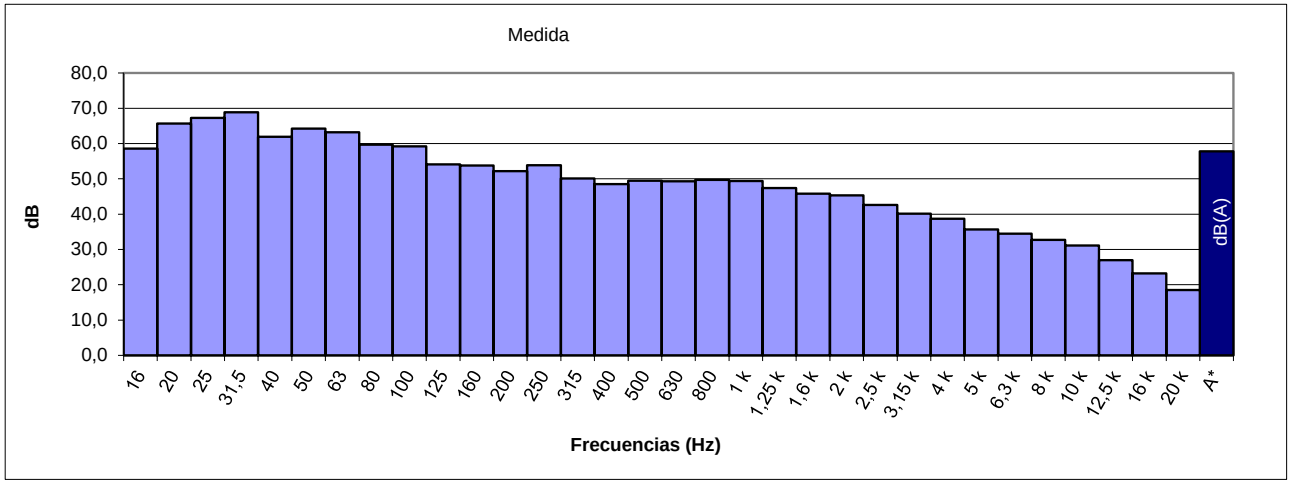

ESPECTRO FRECUENCIA EN TERCIO OCTAVAS

Hz	16	20	25	31.5	40	50	63	80	100	125	160	200	250	315	400	500
dB	58,6	65,7	67,3	68,9	61,9	64,2	63,2	59,7	59,2	54,1	53,8	52,2	53,9	50,1	48,5	49,5
Hz	630	800	1 k	1.25 k	1.6 k	2 k	2.5 k	3.15 k	4 k	5 k	6.3 k	8 k	10 k	12.5 k	16 k	20 k
dB	49,3	49,7	49,4	47,4	45,8	45,3	42,6	40,1	38,7	35,7	34,5	32,7	31,1	27,0	23,2	18,5

Punto	Tipo	Pondera.	Unidad	Leq	Lmax	Lmin	SEL
PI23	Fast	A	dB	66,9	86,8	47,1	94,7

Datum	Huso	X	Y	Medida	Fecha	Inicio	Fin	Duración
ETRS89	30S	343894	4194033,4	#17	23/05/2024	13:29	13:39	0:10

Condiciones Atmosféricas			
Temperatura	Humedad	P. Atm.	Viento
26,2ºC	38%	1003hPA	1,02 m/sNE

Ubicación
Calle Andrés Barrera





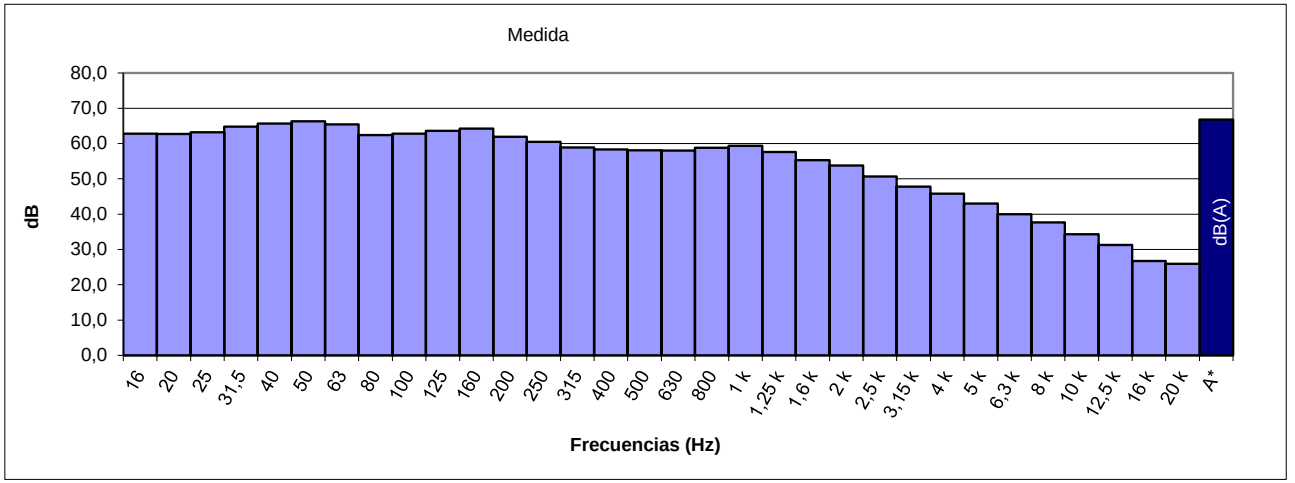

ESPECTRO FRECUENCIA EN TERCIO OCTAVAS

Hz	16	20	25	31.5	40	50	63	80	100	125	160	200	250	315	400	500
dB	62,8	62,7	63,2	64,8	65,7	66,3	65,4	62,4	62,8	63,6	64,2	61,9	60,5	58,9	58,3	58,1
Hz	630	800	1 k	1.25 k	1.6 k	2 k	2.5 k	3.15 k	4 k	5 k	6.3 k	8 k	10 k	12.5 k	16 k	20 k
dB	58,0	58,8	59,4	57,6	55,3	53,8	50,7	47,8	45,8	43,0	40,0	37,7	34,3	31,3	26,7	25,9

Punto	Tipo	Pondera.	Unidad	Leq	Lmax	Lmin	SEL
PI24	Fast	A	dB	67,6	82,6	46,6	95,4

Datum	Huso	X	Y	Medida	Fecha	Inicio	Fin	Duración
ETRS89	30S	343895	4195821,7	#16	23/05/2024	13:15	13:25	0:10

Condiciones Atmosféricas			
Temperatura	Humedad	P. Atm.	Viento
26,2ºC	38%	1007hPA	1,02 m/s NE

Ubicación
Calle Finlandia





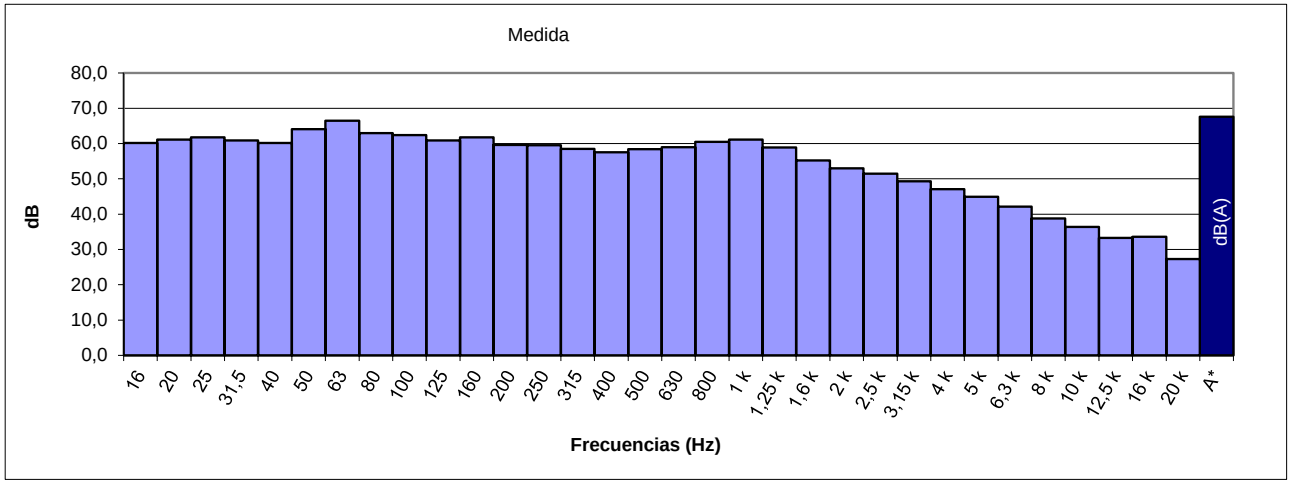

ESPECTRO FRECUENCIA EN TERCIO OCTAVAS

Hz	16	20	25	31.5	40	50	63	80	100	125	160	200	250	315	400	500
dB	60,2	61,1	61,8	60,9	60,2	64,1	66,5	63,0	62,4	60,9	61,8	59,6	59,5	58,5	57,5	58,4
Hz	630	800	1 k	1.25 k	1.6 k	2 k	2.5 k	3.15 k	4 k	5 k	6.3 k	8 k	10 k	12.5 k	16 k	20 k
dB	59,0	60,5	61,1	58,9	55,2	53,0	51,5	49,3	47,1	44,9	42,1	38,8	36,4	33,3	33,6	27,3

Ficha 24

Punto	Tipo	Pondera.	Unidad	Leq	Lmax	Lmin	SEL
PI25	Fast	A	dB	64,3	76,3	48,8	92,1

Datum	Huso	X	Y	Medida	Fecha	Inicio	Fin	Duración
ETRS89	30S	344017	4194659,5	#14	23/05/2024	12:52	13:02	0:10

Condiciones Atmosféricas			
Temperatura	Humedad	P. Atm.	Viento
25,2ºC	38%	1003hPA	1,41 m/s E

Ubicación
Calle Suecia





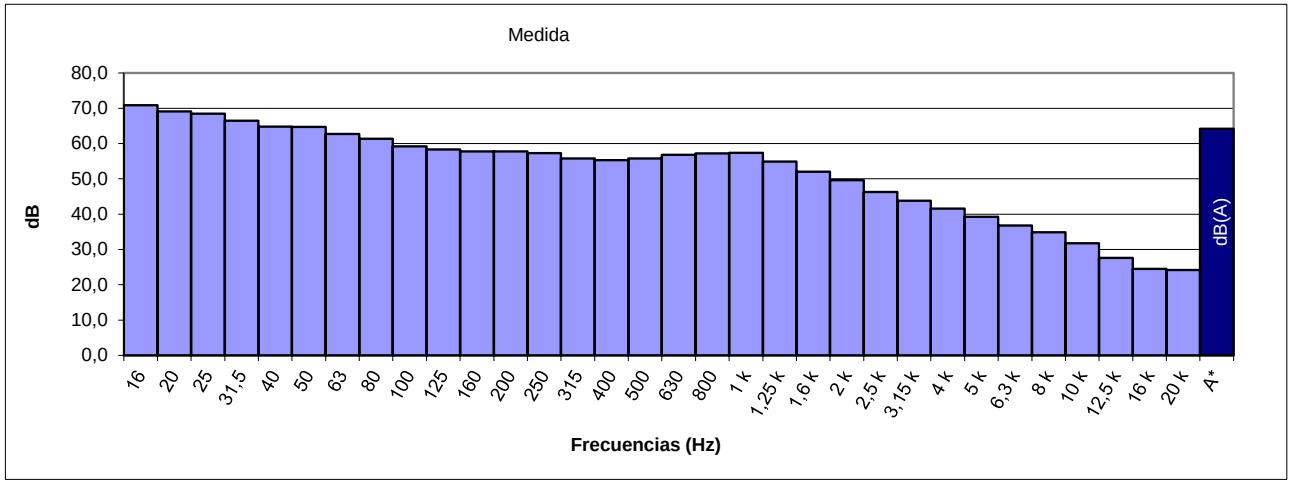

ESPECTRO FRECUENCIA EN TERCIO OCTAVAS

Hz	16	20	25	31.5	40	50	63	80	100	125	160	200	250	315	400	500
dB	70,9	69,1	68,5	66,5	64,8	64,7	62,7	61,4	59,2	58,3	57,8	57,8	57,3	55,8	55,3	55,8
Hz	630	800	1 k	1.25 k	1.6 k	2 k	2.5 k	3.15 k	4 k	5 k	6.3 k	8 k	10 k	12.5 k	16 k	20 k
dB	56,8	57,2	57,4	54,9	52,0	49,6	46,3	43,8	41,6	39,3	36,8	34,9	31,8	27,6	24,5	24,2

Punto	Tipo	Pondera.	Unidad	Leq	Lmax	Lmin	SEL
PI26	Fast	A	dB	73,0	83,7	54,0	100,8

Datum	Huso	X	Y	Medida	Fecha	Inicio	Fin	Duración
ETRS89	30S	344042	4195156,1	#12	23/05/2024	12:24	12:34	0:10

Condiciones Atmosféricas			
Temperatura	Humedad	P. Atm.	Viento
25,2ºC	38%	1004hPA	1,41 m/s E

Ubicación
Calle Simón Carpintero





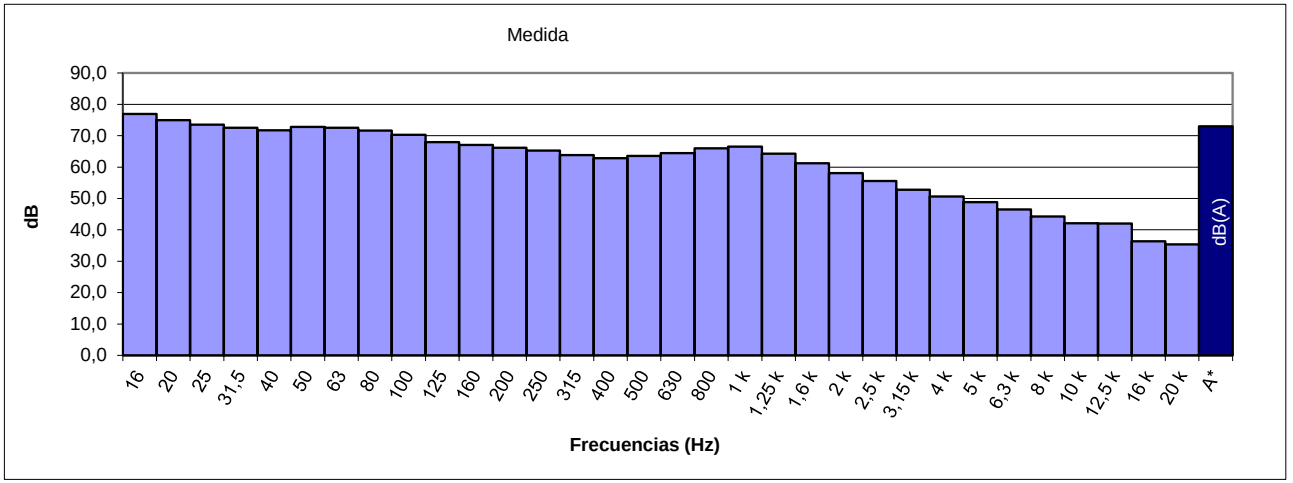

ESPECTRO FRECUENCIA EN TERCIO OCTAVAS

Hz	16	20	25	31.5	40	50	63	80	100	125	160	200	250	315	400	500
dB	76,9	75,0	73,5	72,5	71,7	72,8	72,5	71,6	70,3	68,0	67,1	66,2	65,3	63,8	62,8	63,6
Hz	630	800	1 k	1.25 k	1.6 k	2 k	2.5 k	3.15 k	4 k	5 k	6.3 k	8 k	10 k	12.5 k	16 k	20 k
dB	64,5	66,0	66,5	64,3	61,2	58,1	55,6	52,8	50,6	48,8	46,5	44,3	42,1	42,0	36,4	35,4

Punto	Tipo	Pondera.	Unidad	Leq	Lmax	Lmin	SEL
PI27	Fast	A	dB	70,8	84,8	52,0	98,6

Datum	Huso	X	Y	Medida	Fecha	Inicio	Fin	Duración
ETRS89	30S	344205	4194221,6	#13	23/05/2024	12:38	12:48	0:10

Condiciones Atmosféricas			
Temperatura	Humedad	P. Atm.	Viento
25,2ºC	38%	1004hPA	1,41 m/s E

Ubicación
Calle Gabriel Ramos Bejarano





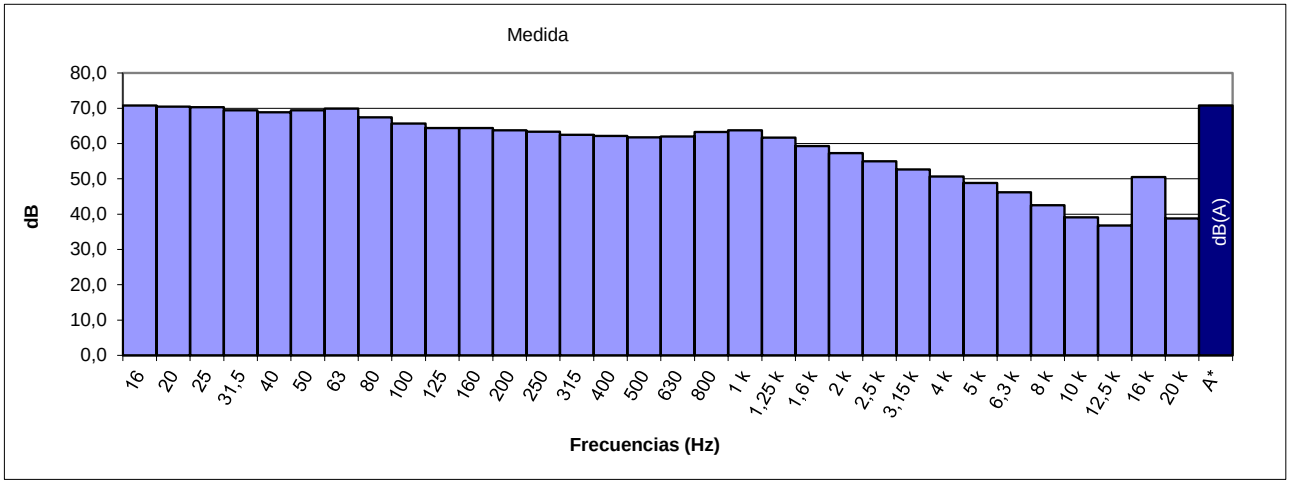

ESPECTRO FRECUENCIA EN TERCIO OCTAVAS

Hz	16	20	25	31.5	40	50	63	80	100	125	160	200	250	315	400	500
dB	70,8	70,5	70,3	69,4	68,9	69,4	69,9	67,4	65,7	64,4	64,4	63,8	63,4	62,5	62,2	61,8
Hz	630	800	1 k	1.25 k	1.6 k	2 k	2.5 k	3.15 k	4 k	5 k	6.3 k	8 k	10 k	12.5 k	16 k	20 k
dB	62,0	63,3	63,8	61,7	59,3	57,3	55,0	52,7	50,7	48,8	46,2	42,5	39,1	36,8	50,5	38,8

Punto	Tipo	Pondera.	Unidad	Leq	Lmax	Lmin	SEL
PI28	Fast	A	dB	66,4	83,0	45,6	94,2

Datum	Huso	X	Y	Medida	Fecha	Inicio	Fin	Duración
ETRS89	30S	344206	4195195,6	#11	23/05/2024	12:09	12:19	0:10

Condiciones Atmosféricas			
Temperatura	Humedad	P. Atm.	Viento
25,2ºC	38%	1003hPA	1,41 m/s E

Ubicación
Calle Simón Carpintero





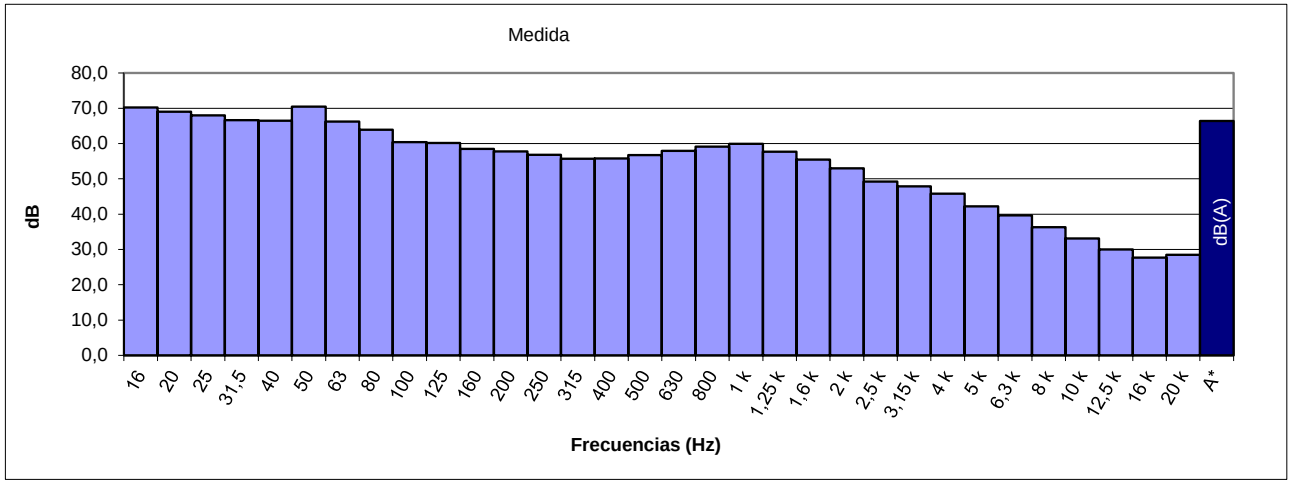

ESPECTRO FRECUENCIA EN TERCIO OCTAVAS

Hz	16	20	25	31.5	40	50	63	80	100	125	160	200	250	315	400	500
dB	70,2	69,0	68,0	66,6	66,5	70,5	66,2	63,9	60,4	60,2	58,5	57,8	56,8	55,7	55,8	56,7
Hz	630	800	1 k	1.25 k	1.6 k	2 k	2.5 k	3.15 k	4 k	5 k	6.3 k	8 k	10 k	12.5 k	16 k	20 k
dB	57,9	59,1	59,9	57,7	55,5	53,0	49,2	47,9	45,8	42,2	39,7	36,3	33,1	30,0	27,7	28,5

Punto	Tipo	Pondera.	Unidad	Leq	Lmax	Lmin	SEL
PI29	Fast	A	dB	61,6	79,2	42,6	89,4

Datum	Huso	X	Y	Medida	Fecha	Inicio	Fin	Duración
ETRS89	30S	344225	4194996,9	#10	23/05/2024	11:56	12:06	0:10

Condiciones Atmosféricas			
Temperatura	Humedad	P. Atm.	Viento
22,7ºC	43%	1002hPA	1,26 m/s E

Ubicación
Calle José de Gálvez y Aranda





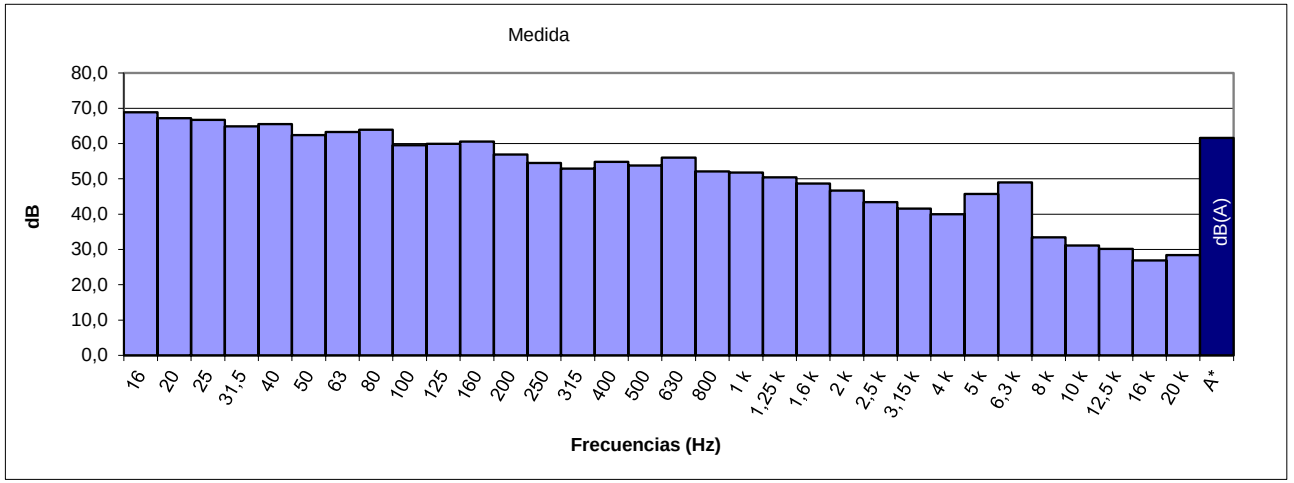

ESPECTRO FRECUENCIA EN TERCIO OCTAVAS

Hz	16	20	25	31.5	40	50	63	80	100	125	160	200	250	315	400	500
dB	68,9	67,2	66,7	64,9	65,5	62,4	63,3	63,9	59,5	59,9	60,6	56,9	54,5	52,9	54,8	53,8
Hz	630	800	1 k	1.25 k	1.6 k	2 k	2.5 k	3.15 k	4 k	5 k	6.3 k	8 k	10 k	12.5 k	16 k	20 k
dB	56,0	52,1	51,8	50,4	48,7	46,7	43,4	41,6	40,0	45,7	49,0	33,4	31,1	30,2	26,9	28,4

Punto	Tipo	Pondera.	Unidad	Leq	Lmax	Lmin	SEL
PI30	Fast	A	dB	59,9	73,6	53,3	87,7

Datum	Huso	X	Y	Medida	Fecha	Inicio	Fin	Duración
ETRS89	30S	344431	4195109,4	#9	23/05/2024	11:42	11:52	0:10

Condiciones Atmosféricas			
Temperatura	Humedad	P. Atm.	Viento
22,7ºC	43%	1006hPA	1,26 m/s E

Ubicación
Calle Imprenta de la Alborada





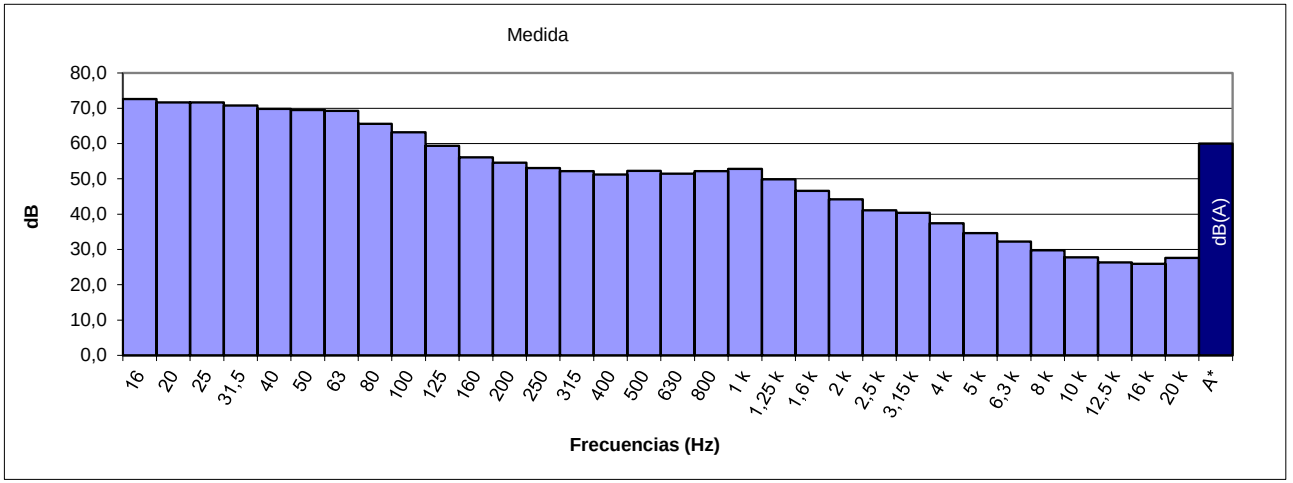

ESPECTRO FRECUENCIA EN TERCIO OCTAVAS

Hz	16	20	25	31.5	40	50	63	80	100	125	160	200	250	315	400	500
dB	72,6	71,7	71,7	70,8	69,8	69,5	69,3	65,6	63,2	59,4	56,1	54,6	53,1	52,2	51,2	52,3
Hz	630	800	1 k	1.25 k	1.6 k	2 k	2.5 k	3.15 k	4 k	5 k	6.3 k	8 k	10 k	12.5 k	16 k	20 k
dB	51,5	52,2	52,8	49,9	46,6	44,2	41,1	40,4	37,4	34,6	32,2	29,8	27,8	26,3	25,9	27,6

Punto	Tipo	Pondera.	Unidad	Leq	Lmax	Lmin	SEL
PI31	Fast	A	dB	59,0	70,2	46,0	86,8

Datum	Huso	X	Y	Medida	Fecha	Inicio	Fin	Duración
ETRS89	30S	344638	4194386,7	#8	23/05/2024	11:28	11:38	0:10

Condiciones Atmosféricas			
Temperatura	Humedad	P. Atm.	Viento
22,7ºC	43%	1005hPA	1,26 m/s E

Ubicación
Calle Diego Galván





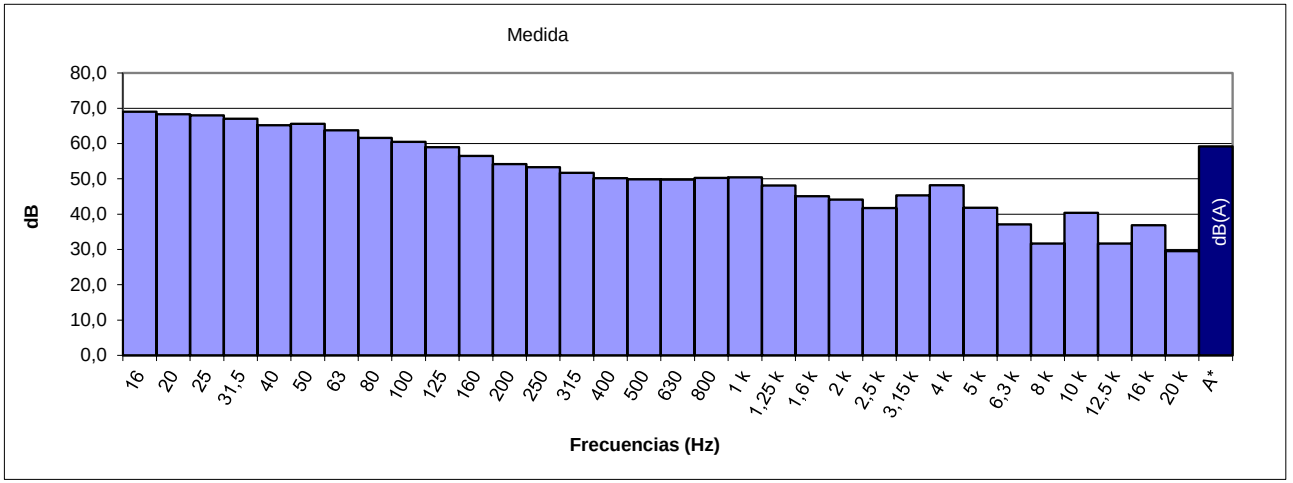

ESPECTRO FRECUENCIA EN TERCIO OCTAVAS

Hz	16	20	25	31.5	40	50	63	80	100	125	160	200	250	315	400	500
dB	69,0	68,3	68,0	67,0	65,2	65,6	63,8	61,6	60,5	59,0	56,5	54,2	53,3	51,7	50,2	49,9
Hz	630	800	1 k	1.25 k	1.6 k	2 k	2.5 k	3.15 k	4 k	5 k	6.3 k	8 k	10 k	12.5 k	16 k	20 k
dB	49,8	50,3	50,4	48,1	45,1	44,1	41,7	45,3	48,2	41,8	37,1	31,7	40,4	31,7	36,9	29,5

Punto	Tipo	Pondera.	Unidad	Leq	Lmax	Lmin	SEL
PI32	Fast	A	dB	66,5	81,9	46,3	94,2

Datum	Huso	X	Y	Medida	Fecha	Inicio	Fin	Duración
ETRS89	30S	344760	4207183,3	#6	23/05/2024	11:03	11:13	0:10

Condiciones Atmosféricas			
Temperatura	Humedad	P. Atm.	Viento
22,7ºC	43%	1003hPA	1,26 m/s E

Ubicación
Calle Juan Bautista Escudero





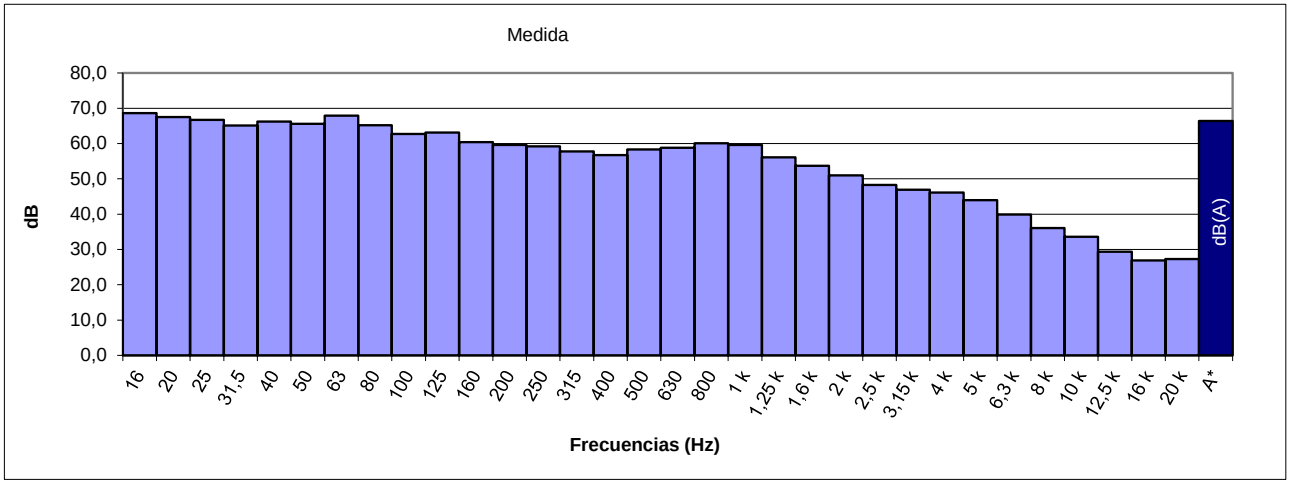

ESPECTRO FRECUENCIA EN TERCIO OCTAVAS

Hz	16	20	25	31.5	40	50	63	80	100	125	160	200	250	315	400	500
dB	68,6	67,5	66,7	65,1	66,2	65,6	67,9	65,2	62,7	63,1	60,4	59,6	59,2	57,8	56,7	58,3
Hz	630	800	1 k	1.25 k	1.6 k	2 k	2.5 k	3.15 k	4 k	5 k	6.3 k	8 k	10 k	12.5 k	16 k	20 k
dB	58,8	60,1	59,6	56,1	53,7	51,0	48,3	46,9	46,1	44,0	39,9	36,1	33,6	29,4	26,9	27,3

Punto	Tipo	Pondera.	Unidad	Leq	Lmax	Lmin	SEL
PI33	Fast	A	dB	69,0	86,9	49,0	96,8

Datum	Huso	X	Y	Medida	Fecha	Inicio	Fin	Duración
ETRS89	30S	344803	4195364,8	#7	23/05/2024	11:15	11:25	0:10

Condiciones Atmosféricas			
Temperatura	Humedad	P. Atm.	Viento
22,7ºC	43%	1005hPA	1,26 m/s E

Ubicación
Calle Juan Bautista Escudero





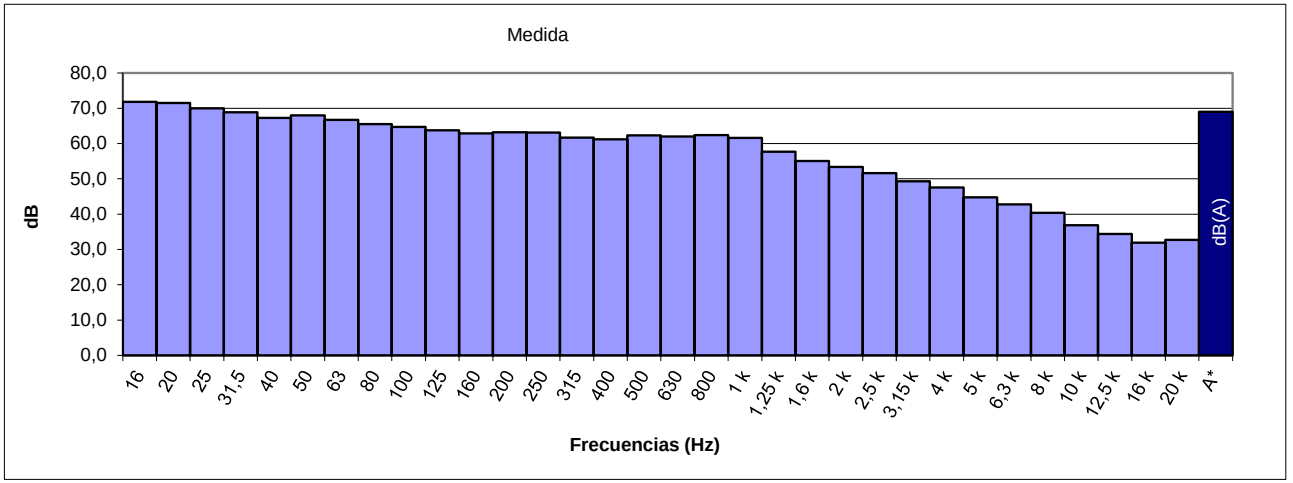

ESPECTRO FRECUENCIA EN TERCIO OCTAVAS

Hz	16	20	25	31.5	40	50	63	80	100	125	160	200	250	315	400	500
dB	71,8	71,5	70,0	68,9	67,3	68,0	66,7	65,5	64,7	63,8	62,9	63,2	63,1	61,7	61,2	62,3
Hz	630	800	1 k	1.25 k	1.6 k	2 k	2.5 k	3.15 k	4 k	5 k	6.3 k	8 k	10 k	12.5 k	16 k	20 k
dB	62,0	62,4	61,6	57,7	55,1	53,4	51,6	49,3	47,6	44,8	42,8	40,4	36,9	34,4	31,9	32,7

Punto	Tipo	Pondera.	Unidad	Leq	Lmax	Lmin	SEL
PI34	Fast	A	dB	64,3	85,9	45,6	92,0

Datum	Huso	X	Y	Medida	Fecha	Inicio	Fin	Duración
ETRS89	30S	344994	4194806,7	#2	23/05/2024	9:54	10:04	0:10

Condiciones Atmosféricas			
Temperatura	Humedad	P. Atm.	Viento
15,1ºC	74%	1002hPA	0,24 m/s O

Ubicación
Confluencia de la carretera CO-3015





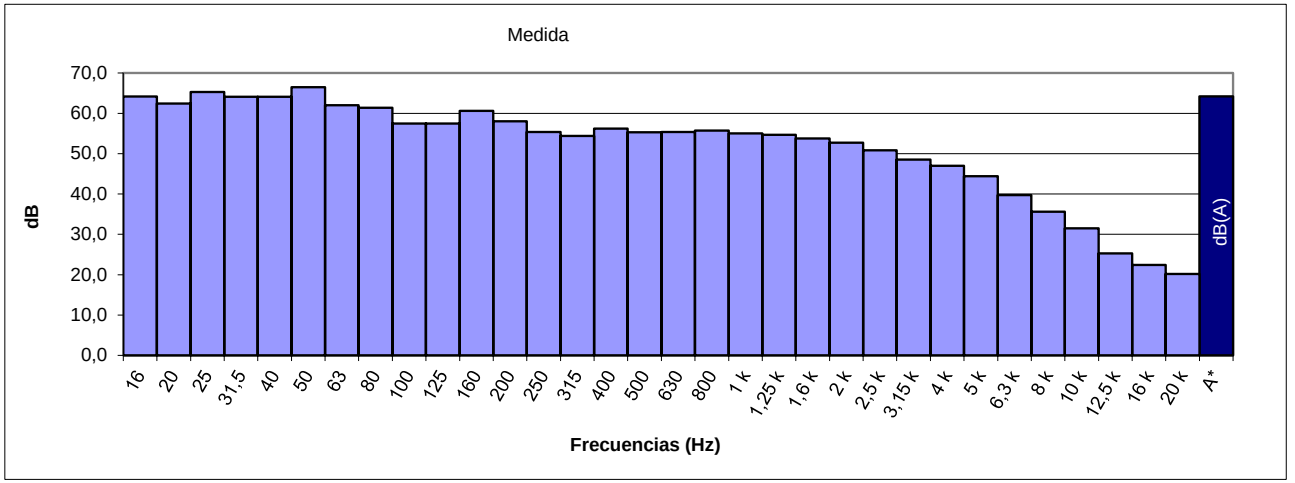

ESPECTRO FRECUENCIA EN TERCIO OCTAVAS

Hz	16	20	25	31.5	40	50	63	80	100	125	160	200	250	315	400	500
dB	64,2	62,4	65,3	64,1	64,1	66,5	62,0	61,4	57,5	57,5	60,6	58,0	55,4	54,4	56,2	55,3
Hz	630	800	1 k	1.25 k	1.6 k	2 k	2.5 k	3.15 k	4 k	5 k	6.3 k	8 k	10 k	12.5 k	16 k	20 k
dB	55,4	55,7	55,0	54,7	53,8	52,7	50,8	48,5	47,0	44,4	39,7	35,6	31,5	25,3	22,4	20,2

Punto	Tipo	Pondera.	Unidad	Leq	Lmax	Lmin	SEL
PI35	Fast	A	dB	69,6	85,5	45,8	97,3

Datum	Huso	X	Y	Medida	Fecha	Inicio	Fin	Duración
ETRS89	30S	345006	4193557,5	#1	23/05/2024	9:37	9:47	0:10

Condiciones Atmosféricas			
Temperatura	Humedad	P. Atm.	Viento
15,1ºC	74%	1002hPA	0,24 m/s O

Ubicación
Confluencia de la carretera N-IV





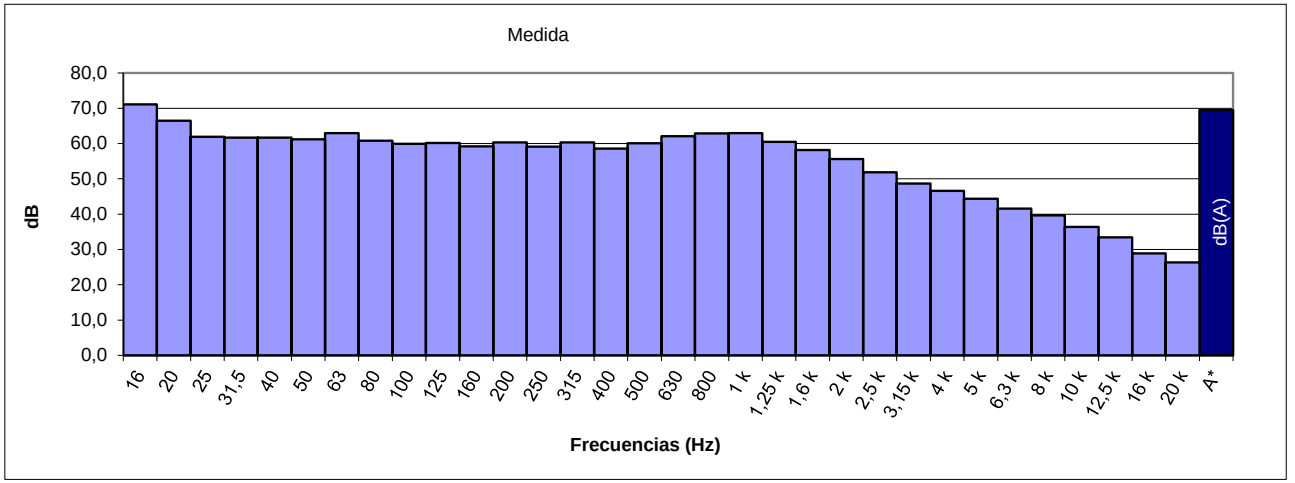

ESPECTRO FRECUENCIA EN TERCIO OCTAVAS

Hz	16	20	25	31.5	40	50	63	80	100	125	160	200	250	315	400	500
dB	71,1	66,5	61,9	61,7	61,7	61,2	63,0	60,8	59,9	60,2	59,2	60,3	59,1	60,3	58,6	60,1
Hz	630	800	1 k	1.25 k	1.6 k	2 k	2.5 k	3.15 k	4 k	5 k	6.3 k	8 k	10 k	12.5 k	16 k	20 k
dB	62,1	62,9	63,0	60,5	58,2	55,6	51,9	48,7	46,6	44,4	41,6	39,7	36,4	33,4	28,9	26,3

Punto	Tipo	Pondera.	Unidad	Leq	Lmax	Lmin	SEL
PI36	Fast	A	dB	56,2	82,0	34,3	84,0

Datum	Huso	X	Y	Medida	Fecha	Inicio	Fin	Duración
ETRS89	30S	345053	4194174,9	#173	28/05/2024	18:25	18:35	0:10

Condiciones Atmosféricas			
Temperatura	Humedad	P. Atm.	Viento
35,6ºC	31%	1005hPA	0,78 m/s O

Ubicación
Carretera CP-113





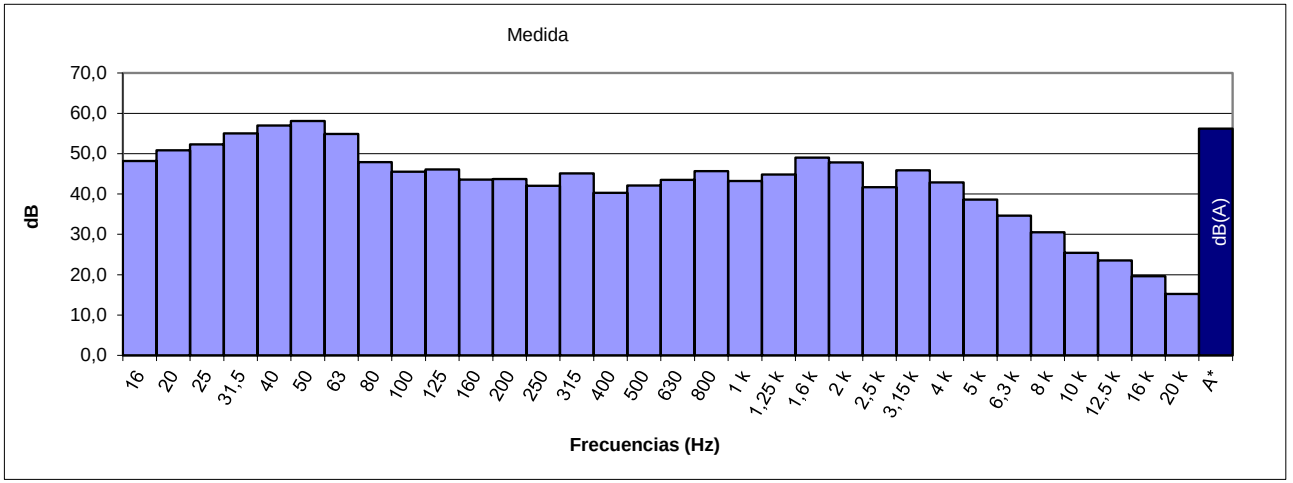

ESPECTRO FRECUENCIA EN TERCIO OCTAVAS

Hz	16	20	25	31.5	40	50	63	80	100	125	160	200	250	315	400	500
dB	48,2	50,8	52,3	55,0	57,0	58,1	54,9	47,9	45,5	46,1	43,6	43,7	42,0	45,1	40,3	42,1
Hz	630	800	1 k	1.25 k	1.6 k	2 k	2.5 k	3.15 k	4 k	5 k	6.3 k	8 k	10 k	12.5 k	16 k	20 k
dB	43,5	45,7	43,2	44,8	49,0	47,8	41,7	45,9	42,9	38,6	34,6	30,5	25,4	23,5	19,6	15,2

8.- Resultados medias continuas 24h

Se detalla una tabla resumen de los valores obtenidos en las medidas continuas en dB(A) y a continuación se muestran las fichas resumen de los datos con sus gráficas de evolución:

Punto	Localización	Ldia	Ltarde	Lnoche	Lden
MC01	Calle Río Odiel	58,1	56,5	47,0	58,6
MC02	Junto a carretera A-431	62,8	58,6	58,6	65,7
MC03	Calle D	58,4	54,5	50,2	59,3
MC04	Avenida Ferrocarril	64,0	63,5	58,9	67,0
MC05	Junto a carretera N-437	69,0	67,8	60,9	70,5
MC06	Calle Ingeniero Benito de Arana	64,7	60,2	56,4	65,4
MC07	Calle Escritora Silvia Ocampo	62,1	60,7	54,9	63,9
MC08	Hospital Quirón Salud	64,9	64,2	58,3	67,1
MC09	Calle José Alcalde Irlan	61,8	60,8	60,7	67,2
MC10	Hospital Universitario Reina Sofia	64,1	61,7	54,4	64,8
MC11	Centro Médico Carlos Castilla	60,9	59,4	53,9	62,8
MC12	Avenida Arroyo del Moro	66,9	66,3	58,8	68,6
MC13	Centro Salud Poniente	56,2	52,7	49,9	58,0
MC14	Calle Santa Maria de la Trasierra	64,3	63,8	56,2	66,0
MC15	Avenida de la Arruzafilla	68,7	68,0	62,0	70,9
MC16	Hospitala Provincial del H.U. Reina Sofia	56,3	54,4	48,1	57,6
MC17	Avenida del Aeropuerto	66,0	65,3	59,4	68,2
MC18	Hospital San Juan de Dios	64,1	63,4	58,6	66,9
MC19	Avenida Gran Vía Parque	59,6	55,6	52,3	60,8
MC20	Calle Ingeniero Torroja y miret	70,0	61,4	58,3	69
MC21	Avenida de América	69,4	68,4	60,8	70,8
MC22	Avenida Tenor Pedro Lavirgen	61,6	59,3	54,3	63,2
MC23	Paseo de la Victoria	68,1	67,3	61,6	70,4
MC24	Carretera A431	69,9	69,2	63,3	72,1
MC25	Avenida del Brillante	65,8	65,1	56,0	66,9
MC26	Avenida de la Libertad	69,9	67,9	63,6	72
MC27	Paseo de la Victoria	69,1	68,6	62,7	71,5
MC28	Avenida del Gran Capitan	64,6	63,8	57,8	66,7
MC29	Avenida de América	65,8	65,3	60,5	68,7
MC30	Calle Escultor Pablo Gargallo	66,1	65,0	54,8	66,7
MC31	Centro Salud Sector Sur (Santa Victoria)	69,6	68,9	62,9	71,8
MC32	Avenida Al-Nasir	64,1	62,1	58,4	66,5
MC33	Calle Libertador Joaquin Jose da Silva Xavier	58,3	54,7	50,4	59,3
MC34	Calle Ingeniero Ruiz de Azúa	68,8	67,9	62,0	70,9
MC35	Avenida Campo de la Verdad	68,1	66,1	59,6	69,3
MC36	Carretera de Castro	73,4	68,0	64,9	73,9
MC37	Avenida de la Ollerias	69,9	67,8	61,8	71,2
MC38	Avenida de los Almogáveres	57,7	54,9	51,2	59,5
MC39	Calle Sor Angela de la Cruz	62,5	56,4	51,4	62,0
MC40	Avenida Agrupación Córdoba	65,0	64,3	58,3	67,2
MC41	Avenida Compositor rafael Castro	67,1	65,3	59,9	68,8
MC42	Avenida de Barcelona	66,8	63,6	57,7	67,4
MC43	Calle Concepción Arenal	67,6	66,6	60,5	69,6
MC44	Calle Francisco Pizarro	60,2	58,7	51,6	61,5
MC45	Avenida de la Virgen del Mar	72,2	69,1	65,7	74
MC46	Avenida de Carlos III	68,3	66,5	59,8	69,5
MC47	Avenida de Libia	67,9	66,8	61,4	70,1
MC48	Calle Simón Carpintero	69,9	61,5	58,5	69

Punto	Localización	Ldia	Ltarde	Lnoche	Lden
MC49	Carretera de Madrid	62,9	58,7	53,9	63,4
MC50	Barrio de Santa Ana	56,1	48,6	47,5	56,3
MC51	-	67,2	66,5	56,9	68,2
MC52	-	62,9	61,8	56,3	65,0
MC53	Estación de Villarrubia de Cordoba	61,4	60,4	50,6	62,2
MC54	Avenida de la Fábrica	69,4	66,7	58,6	69,7
MC55	Calle Islas Chafarinas	63,5	61,3	54,5	64,4
MC56	Calle Pintora Maruja Mayo	65,3	63,6	57,6	66,8
MC57	Calle del Libertador Andrés de Santacruz	64,6	61,7	57,7	66,2
MC58	Calle Granado	55,3	52,6	45,7	55,9
MC59	Calle José Ramón García Fernández	62,2	62,1	58,5	66,1
MC60	Polígono Industrial Quemadas	67,8	62,7	57,8	67,8

AYUNTAMIENTO DE CORDOBA | Delegación de Sostenibilidad y Medio Ambiente

REVISIÓN Y ACTUALIZACION DEL MAPA ESTRATÉGICO DE RUIDO DE CÓRDOBA DE 4ª FASE

Acusttel®

CODIGO ESTACIÓN MEDIDA CONTINUA	MC01
LUGAR MEDIDA	Calle Río Odiel





				COORDENADAS UTM			
Fecha de inicio	25/04/2024	Fecha de fin	26/04/2024	MAP DATUM	HUSO	X	Y
Hora de inicio	6:20	Hora de fin	6:19	ETRS89	30S	330542	4190856

Niveles equivalentes en dB(A) de la medida

$L_{dia\ (7\text{-}19h)}$	56,6
$L_{tarde\ (19\text{-}23h)}$	56,4
$L_{noche(23\text{-}7h)}$	47,2

L_{den} 58,0

Niveles equivalentes en dB(A) por franja horaria

$L_{Aeq\ (00h\text{-}01h)}$	38,9	$L_{Aeq\ (06h\text{-}07h)}$	52,3	$L_{Aeq\ (12h\text{-}13h)}$	57,2	$L_{Aeq\ (18h\text{-}19h)}$	56,2
$L_{Aeq\ (01h\text{-}02h)}$	43,3	$L_{Aeq\ (07h\text{-}08h)}$	57,4	$L_{Aeq\ (13h\text{-}14h)}$	55,1	$L_{Aeq\ (19h\text{-}20h)}$	58,4
$L_{Aeq\ (02h\text{-}03h)}$	42,5	$L_{Aeq\ (08h\text{-}09h)}$	58,4	$L_{Aeq\ (14h\text{-}15h)}$	55,5	$L_{Aeq\ (20h\text{-}21h)}$	56,9
$L_{Aeq\ (03h\text{-}04h)}$	34,9	$L_{Aeq\ (09h\text{-}10h)}$	55,7	$L_{Aeq\ (15h\text{-}16h)}$	56,6	$L_{Aeq\ (21h\text{-}22h)}$	59,8
$L_{Aeq\ (04h\text{-}05h)}$	47,9	$L_{Aeq\ (10h\text{-}11h)}$	54,9	$L_{Aeq\ (16h\text{-}17h)}$	57,9	$L_{Aeq\ (22h\text{-}23h)}$	52,8
$L_{Aeq\ (05h\text{-}06h)}$	48,5	$L_{Aeq\ (11h\text{-}12h)}$	57,2	$L_{Aeq\ (17h\text{-}18h)}$	52,9	$L_{Aeq\ (23h\text{-}24h)}$	50,8

Estación de medida continua MC01
Evolución del LAeq desde las 06:20h del 25 de abril a las 06:19h del 26 de abril del 2024

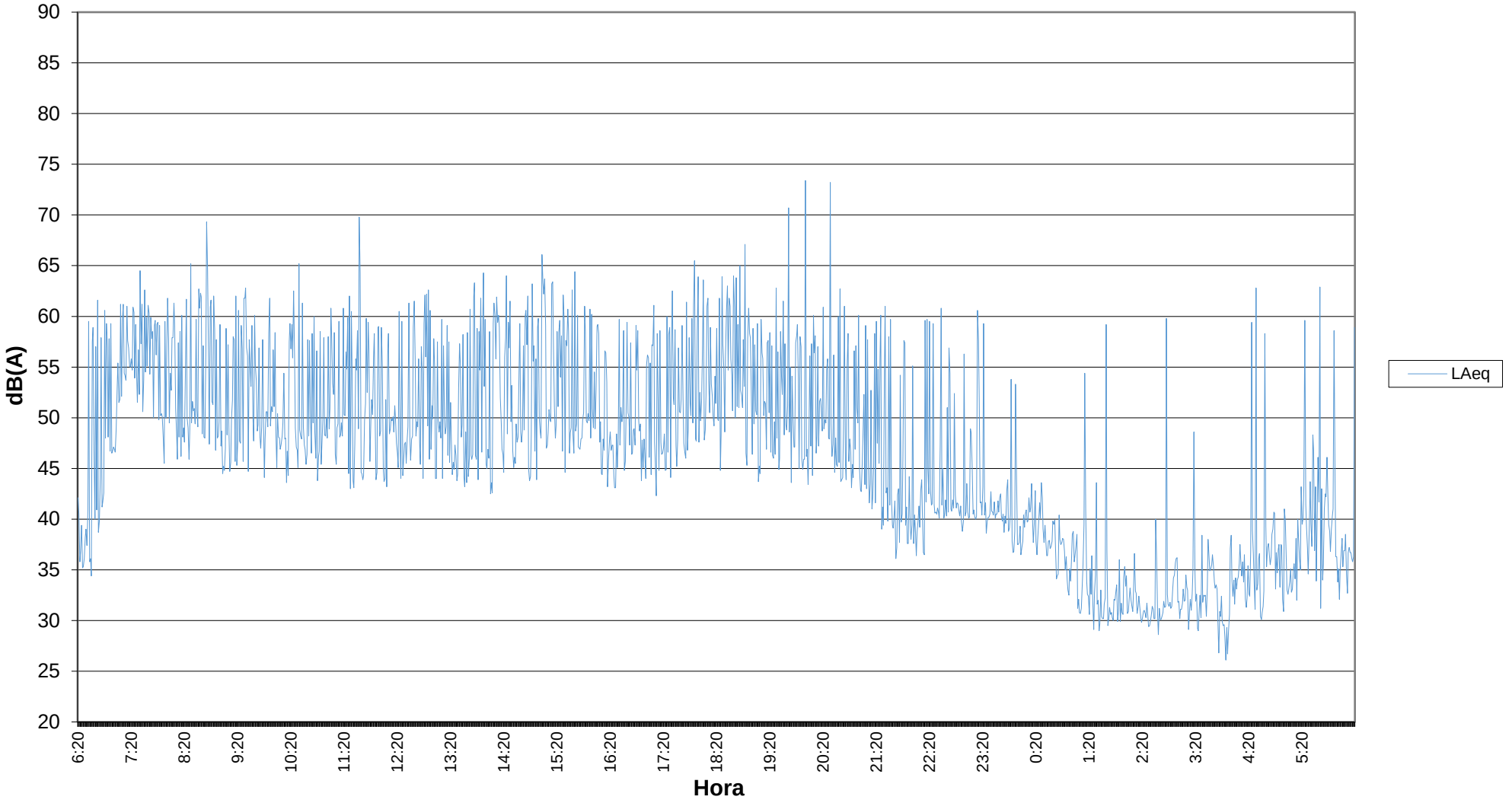

AYUNTAMIENTO DE CORDOBA | Delegación de Sostenibilidad y Medio Ambiente

REVISIÓN Y ACTUALIZACION DEL MAPA ESTRATÉGICO DE RUIDO DE CÓRDOBA DE 4ª FASE

Acusttel®

CODIGO ESTACIÓN MEDIDA CONTINUA	MC02
LUGAR MEDIDA	Junto a carretera A-431





				COORDENADAS UTM			
Fecha de inicio	25/04/2024	Fecha de fin	26/04/2024	MAP DATUM	HUSO	X	Y
Hora de inicio	6:00	Hora de fin	5:59	ETRS89	30S	334362	4192481

Niveles equivalentes en dB(A) de la medida

$L_{dia\ (7\text{-}19h)}$	66,4
$L_{tarde\ (19\text{-}23h)}$	66,2
$L_{noche(23\text{-}7h)}$	60,2

L_{den} 69,0

Niveles equivalentes en dB(A) por franja horaria

$L_{Aeq\ (00h\text{-}01h)}$	59,4	$L_{Aeq\ (06h\text{-}07h)}$	64,4	$L_{Aeq\ (12h\text{-}13h)}$	65,6	$L_{Aeq\ (18h\text{-}19h)}$	65,6
$L_{Aeq\ (01h\text{-}02h)}$	57,1	$L_{Aeq\ (07h\text{-}08h)}$	67,9	$L_{Aeq\ (13h\text{-}14h)}$	66,0	$L_{Aeq\ (19h\text{-}20h)}$	66,4
$L_{Aeq\ (02h\text{-}03h)}$	55,4	$L_{Aeq\ (08h\text{-}09h)}$	67,9	$L_{Aeq\ (14h\text{-}15h)}$	66,4	$L_{Aeq\ (20h\text{-}21h)}$	66,2
$L_{Aeq\ (03h\text{-}04h)}$	52,0	$L_{Aeq\ (09h\text{-}10h)}$	65,7	$L_{Aeq\ (15h\text{-}16h)}$	67,0	$L_{Aeq\ (21h\text{-}22h)}$	67,2
$L_{Aeq\ (04h\text{-}05h)}$	53,1	$L_{Aeq\ (10h\text{-}11h)}$	65,2	$L_{Aeq\ (16h\text{-}17h)}$	66,9	$L_{Aeq\ (22h\text{-}23h)}$	66,0
$L_{Aeq\ (05h\text{-}06h)}$	62,6	$L_{Aeq\ (11h\text{-}12h)}$	65,6	$L_{Aeq\ (17h\text{-}18h)}$	65,1	$L_{Aeq\ (23h\text{-}24h)}$	65,1

Estación de medida continua MC02
Evolución del LAeq desde las 06:00h del 25 de abril a las 05:59h del 26 de abril del 2024

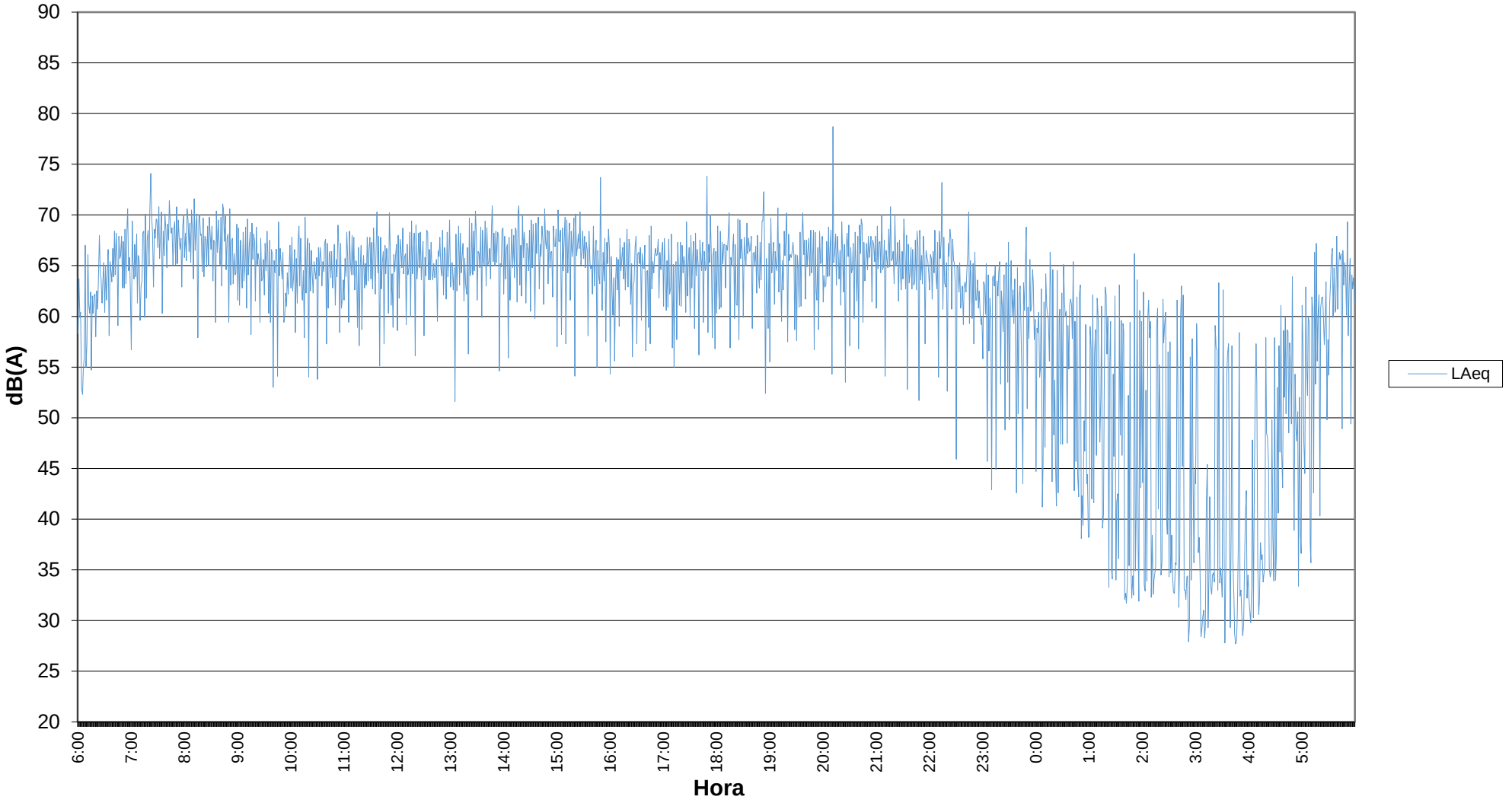

AYUNTAMIENTO DE CORDOBA | Delegación de Sostenibilidad y Medio Ambiente

REVISIÓN Y ACTUALIZACION DEL MAPA ESTRATÉGICO DE RUIDO DE CÓRDOBA DE 4ª FASE

Acusttel®

CODIGO ESTACIÓN MEDIDA CONTINUA	MC03
LUGAR MEDIDA	Calle D





				COORDENADAS UTM			
Fecha de inicio	25/04/2024	Fecha de fin	26/04/2024	MAP DATUM	HUSO	X	Y
Hora de inicio	5:40	Hora de fin	5:39	ETRS89	30S	335875	4190871

Niveles equivalentes en dB(A) de la medida

$L_{dia\ (7\text{-}19h)}$	57,0
$L_{tarde\ (19\text{-}23h)}$	58,3
$L_{noche(23\text{-}7h)}$	48,1

L_{den} 59,2

Niveles equivalentes en dB(A) por franja horaria

$L_{Aeq\ (00h\text{-}01h)}$	50,7	$L_{Aeq\ (06h\text{-}07h)}$	50,6	$L_{Aeq\ (12h\text{-}13h)}$	57,3	$L_{Aeq\ (18h\text{-}19h)}$	54,6
$L_{Aeq\ (01h\text{-}02h)}$	49,8	$L_{Aeq\ (07h\text{-}08h)}$	55,8	$L_{Aeq\ (13h\text{-}14h)}$	60,0	$L_{Aeq\ (19h\text{-}20h)}$	56,0
$L_{Aeq\ (02h\text{-}03h)}$	36,2	$L_{Aeq\ (08h\text{-}09h)}$	55,6	$L_{Aeq\ (14h\text{-}15h)}$	57,3	$L_{Aeq\ (20h\text{-}21h)}$	60,1
$L_{Aeq\ (03h\text{-}04h)}$	35,8	$L_{Aeq\ (09h\text{-}10h)}$	58,2	$L_{Aeq\ (15h\text{-}16h)}$	56,5	$L_{Aeq\ (21h\text{-}22h)}$	57,5
$L_{Aeq\ (04h\text{-}05h)}$	38,8	$L_{Aeq\ (10h\text{-}11h)}$	59,3	$L_{Aeq\ (16h\text{-}17h)}$	56,0	$L_{Aeq\ (22h\text{-}23h)}$	57,9
$L_{Aeq\ (05h\text{-}06h)}$	47,8	$L_{Aeq\ (11h\text{-}12h)}$	57,3	$L_{Aeq\ (17h\text{-}18h)}$	53,1	$L_{Aeq\ (23h\text{-}24h)}$	57,0

Estación de medida continua MC03
Evolución del LAeq desde las 05:40h del 25 de abril a las 05:39h del 26 de abril del 2024

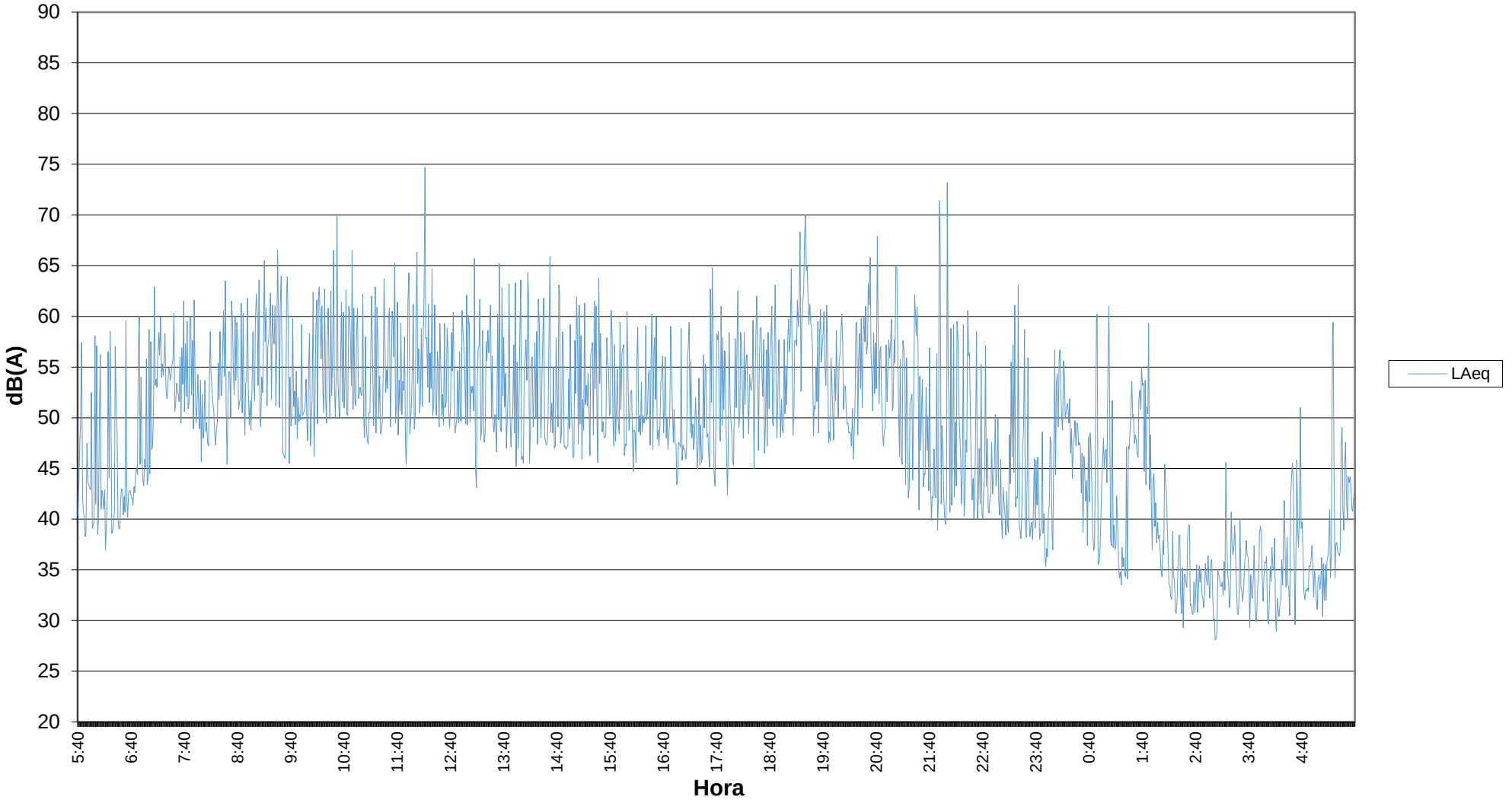

AYUNTAMIENTO DE CORDOBA | Delegación de Sostenibilidad y Medio Ambiente

REVISIÓN Y ACTUALIZACION DEL MAPA ESTRATÉGICO DE RUIDO DE CÓRDOBA DE 4ª FASE

Acusttel®

CODIGO ESTACIÓN MEDIDA CONTINUA	MC04
LUGAR MEDIDA	Avenida Ferrocarril





				COORDENADAS UTM			
Fecha de inicio	25/04/2024	Fecha de fin	26/04/2024	MAP DATUM	HUSO	X	Y
Hora de inicio	5:30	Hora de fin	5:29	ETRS89	30S	337241	4192706

Niveles equivalentes en dB(A) de la medida

$L_{dia\ (7\text{-}19h)}$	60,8
$L_{tarde\ (19\text{-}23h)}$	61,9
$L_{noche(23\text{-}7h)}$	64,7

L_{den} 70,5

Niveles equivalentes en dB(A) por franja horaria

$L_{Aeq\ (00h\text{-}01h)}$	46,6	$L_{Aeq\ (06h\text{-}07h)}$	55,8	$L_{Aeq\ (12h\text{-}13h)}$	58,8	$L_{Aeq\ (18h\text{-}19h)}$	60,4
$L_{Aeq\ (01h\text{-}02h)}$	67,2	$L_{Aeq\ (07h\text{-}08h)}$	58,7	$L_{Aeq\ (13h\text{-}14h)}$	60,3	$L_{Aeq\ (19h\text{-}20h)}$	61,2
$L_{Aeq\ (02h\text{-}03h)}$	52,7	$L_{Aeq\ (08h\text{-}09h)}$	63,6	$L_{Aeq\ (14h\text{-}15h)}$	61,1	$L_{Aeq\ (20h\text{-}21h)}$	60,4
$L_{Aeq\ (03h\text{-}04h)}$	58,7	$L_{Aeq\ (09h\text{-}10h)}$	60,9	$L_{Aeq\ (15h\text{-}16h)}$	60,4	$L_{Aeq\ (21h\text{-}22h)}$	60,8
$L_{Aeq\ (04h\text{-}05h)}$	68,9	$L_{Aeq\ (10h\text{-}11h)}$	59,5	$L_{Aeq\ (16h\text{-}17h)}$	59,3	$L_{Aeq\ (22h\text{-}23h)}$	62,8
$L_{Aeq\ (05h\text{-}06h)}$	69,6	$L_{Aeq\ (11h\text{-}12h)}$	58,8	$L_{Aeq\ (17h\text{-}18h)}$	62,3	$L_{Aeq\ (23h\text{-}24h)}$	63,0

Estación de medida continua MC04
Evolución del LAeq desde las 05:30h del 25 de abril a las 05:29h del 26 de abril del 2024

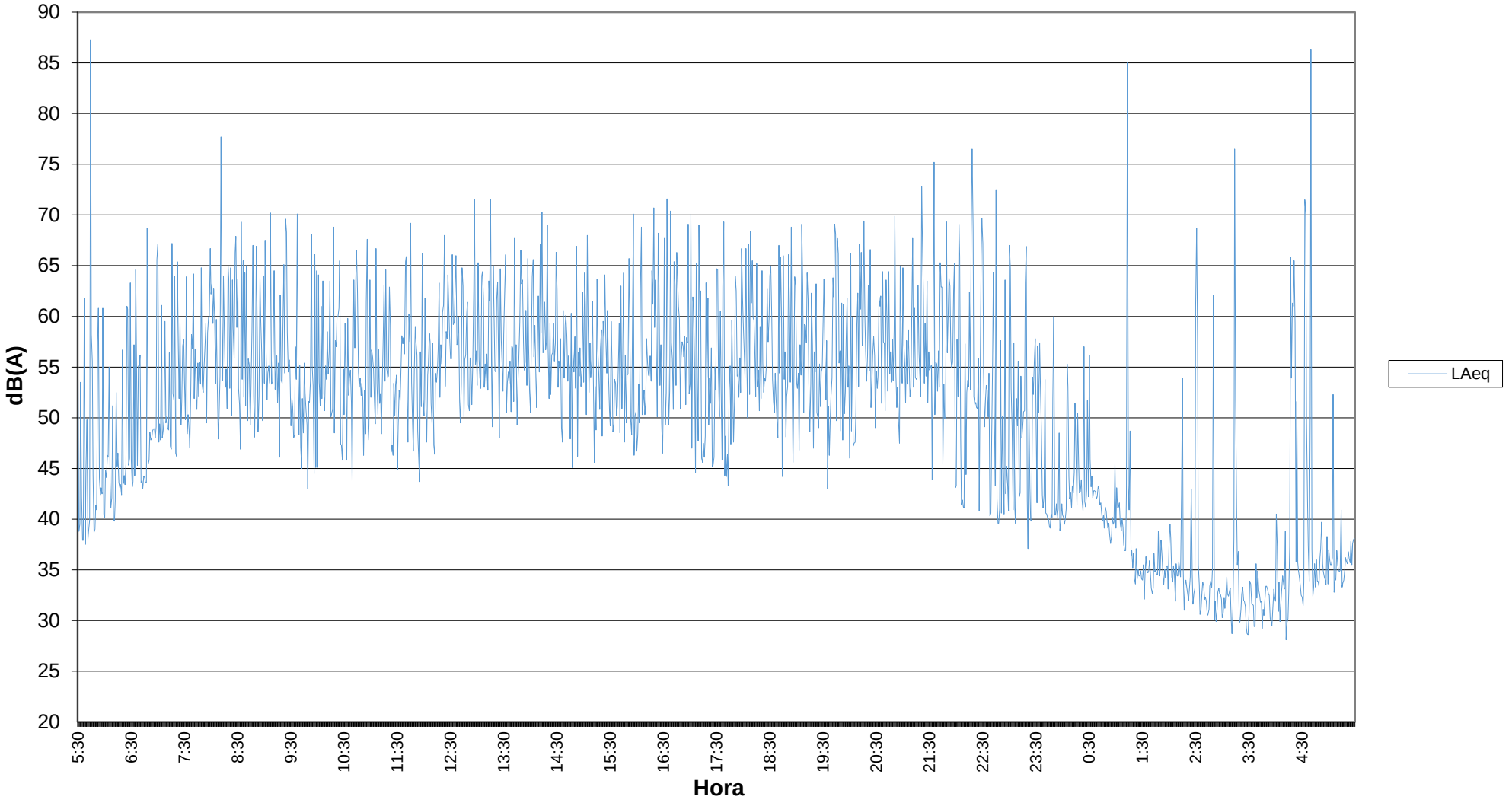

AYUNTAMIENTO DE CORDOBA | Delegación de Sostenibilidad y Medio Ambiente

REVISIÓN Y ACTUALIZACION DEL MAPA ESTRATÉGICO DE RUIDO DE CÓRDOBA DE 4ª FASE

Acusttel®

CODIGO ESTACIÓN MEDIDA CONTINUA	MC05
LUGAR MEDIDA	Junto a carretera N-437





				COORDENADAS UTM			
Fecha de inicio	25/04/2024	Fecha de fin	26/04/2024	MAP DATUM	HUSO	X	Y
Hora de inicio	5:20	Hora de fin	5:19	ETRS89	30S	338375	4190981

Niveles equivalentes en dB(A) de la medida

$L_{dia\ (7\text{-}19h)}$	69,3
$L_{tarde\ (19\text{-}23h)}$	68,0
$L_{noche(23\text{-}7h)}$	62,3

L_{den} 71,2

Niveles equivalentes en dB(A) por franja horaria

$L_{Aeq\ (00h\text{-}01h)}$	61,4	$L_{Aeq\ (06h\text{-}07h)}$	67,8	$L_{Aeq\ (12h\text{-}13h)}$	68,5	$L_{Aeq\ (18h\text{-}19h)}$	68,5
$L_{Aeq\ (01h\text{-}02h)}$	56,1	$L_{Aeq\ (07h\text{-}08h)}$	70,9	$L_{Aeq\ (13h\text{-}14h)}$	68,4	$L_{Aeq\ (19h\text{-}20h)}$	69,1
$L_{Aeq\ (02h\text{-}03h)}$	53,3	$L_{Aeq\ (08h\text{-}09h)}$	70,6	$L_{Aeq\ (14h\text{-}15h)}$	69,2	$L_{Aeq\ (20h\text{-}21h)}$	68,9
$L_{Aeq\ (03h\text{-}04h)}$	57,1	$L_{Aeq\ (09h\text{-}10h)}$	69,3	$L_{Aeq\ (15h\text{-}16h)}$	69,8	$L_{Aeq\ (21h\text{-}22h)}$	68,1
$L_{Aeq\ (04h\text{-}05h)}$	57,7	$L_{Aeq\ (10h\text{-}11h)}$	68,2	$L_{Aeq\ (16h\text{-}17h)}$	68,9	$L_{Aeq\ (22h\text{-}23h)}$	67,3
$L_{Aeq\ (05h\text{-}06h)}$	64,2	$L_{Aeq\ (11h\text{-}12h)}$	68,5	$L_{Aeq\ (17h\text{-}18h)}$	69,1	$L_{Aeq\ (23h\text{-}24h)}$	67,7

Estación de medida continua MC05
Evolución del LAeq desde las 05:20h del 25 de abril a las 05:19h del 26 de abril del 2024

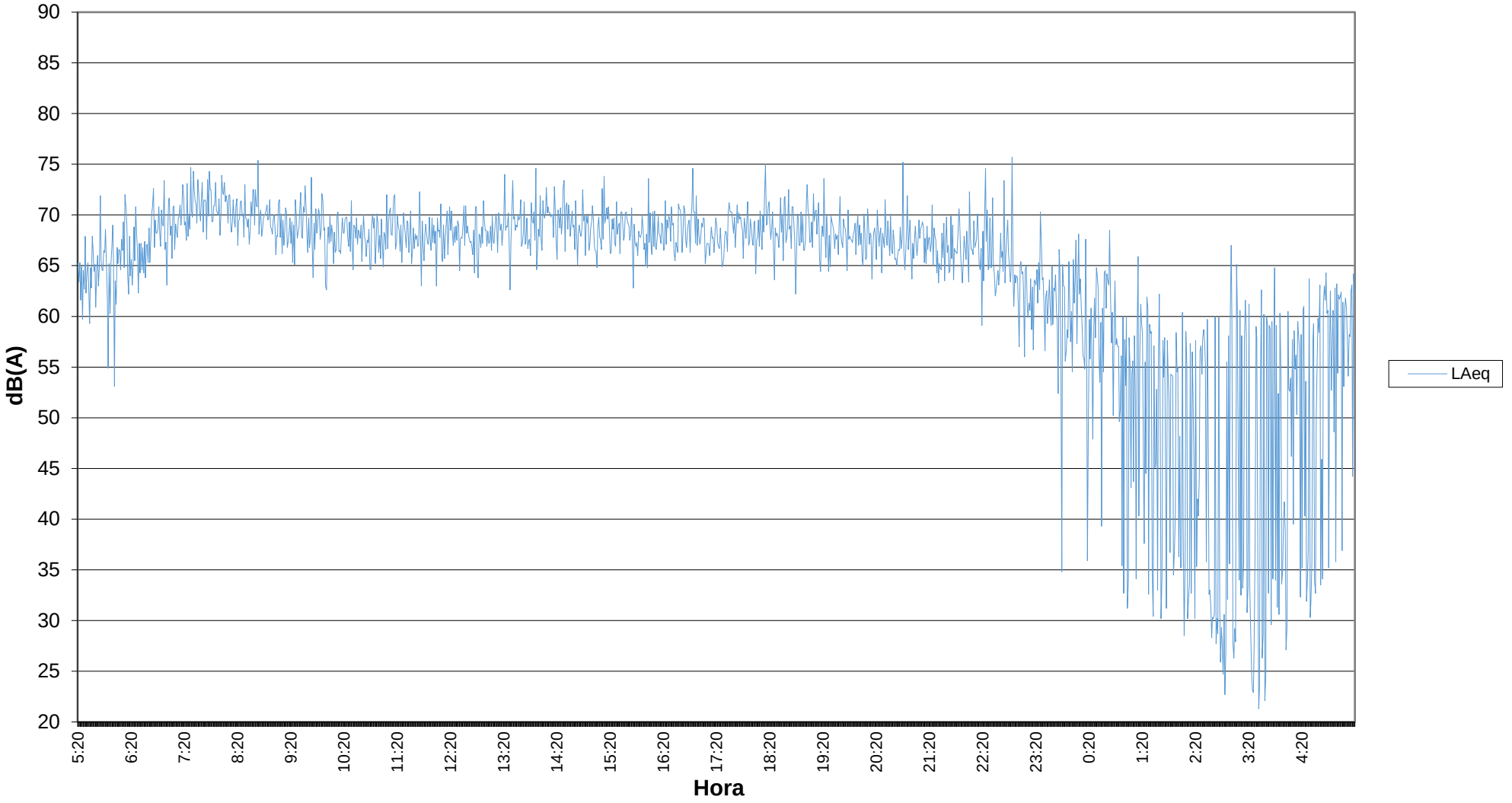

AYUNTAMIENTO DE CÓRDOBA | Delegación de Sostenibilidad y Medio Ambiente

REVISIÓN Y ACTUALIZACION DEL MAPA ESTRATÉGICO DE RUIDO DE CÓRDOBA DE 4ª FASE

Acusttel®

CODIGO ESTACIÓN MEDIDA CONTINUA	MC06
LUGAR MEDIDA	Calle Ingeniero Benito de Arana





				COORDENADAS UTM			
Fecha de inicio	25/04/2024	Fecha de fin	26/04/2024	MAP DATUM	HUSO	X	Y
Hora de inicio	3:00	Hora de fin	2:59	ETRS89	30S	340349	4194271

Niveles equivalentes en dB(A) de la medida

$L_{dia\ (7\text{-}19h)}$	63,8
$L_{tarde\ (19\text{-}23h)}$	63,5
$L_{noche(23\text{-}7h)}$	56,1

L_{den} 65,7

Niveles equivalentes en dB(A) por franja horaria

$L_{Aeq\ (00h\text{-}01h)}$	53,7	$L_{Aeq\ (06h\text{-}07h)}$	61,7	$L_{Aeq\ (12h\text{-}13h)}$	63,1	$L_{Aeq\ (18h\text{-}19h)}$	63,2
$L_{Aeq\ (01h\text{-}02h)}$	54,0	$L_{Aeq\ (07h\text{-}08h)}$	64,7	$L_{Aeq\ (13h\text{-}14h)}$	63,2	$L_{Aeq\ (19h\text{-}20h)}$	62,9
$L_{Aeq\ (02h\text{-}03h)}$	48,1	$L_{Aeq\ (08h\text{-}09h)}$	65,1	$L_{Aeq\ (14h\text{-}15h)}$	64,1	$L_{Aeq\ (20h\text{-}21h)}$	63,9
$L_{Aeq\ (03h\text{-}04h)}$	50,6	$L_{Aeq\ (09h\text{-}10h)}$	63,1	$L_{Aeq\ (15h\text{-}16h)}$	64,5	$L_{Aeq\ (21h\text{-}22h)}$	64,7
$L_{Aeq\ (04h\text{-}05h)}$	52,4	$L_{Aeq\ (10h\text{-}11h)}$	62,7	$L_{Aeq\ (16h\text{-}17h)}$	65,1	$L_{Aeq\ (22h\text{-}23h)}$	63,5
$L_{Aeq\ (05h\text{-}06h)}$	55,5	$L_{Aeq\ (11h\text{-}12h)}$	63,1	$L_{Aeq\ (17h\text{-}18h)}$	63,2	$L_{Aeq\ (23h\text{-}24h)}$	61,1

Estación de medida continua MC06
Evolución del LAeq desde las 03:00h del 25 de abril a las 02:59h del 26 de abril del 2024

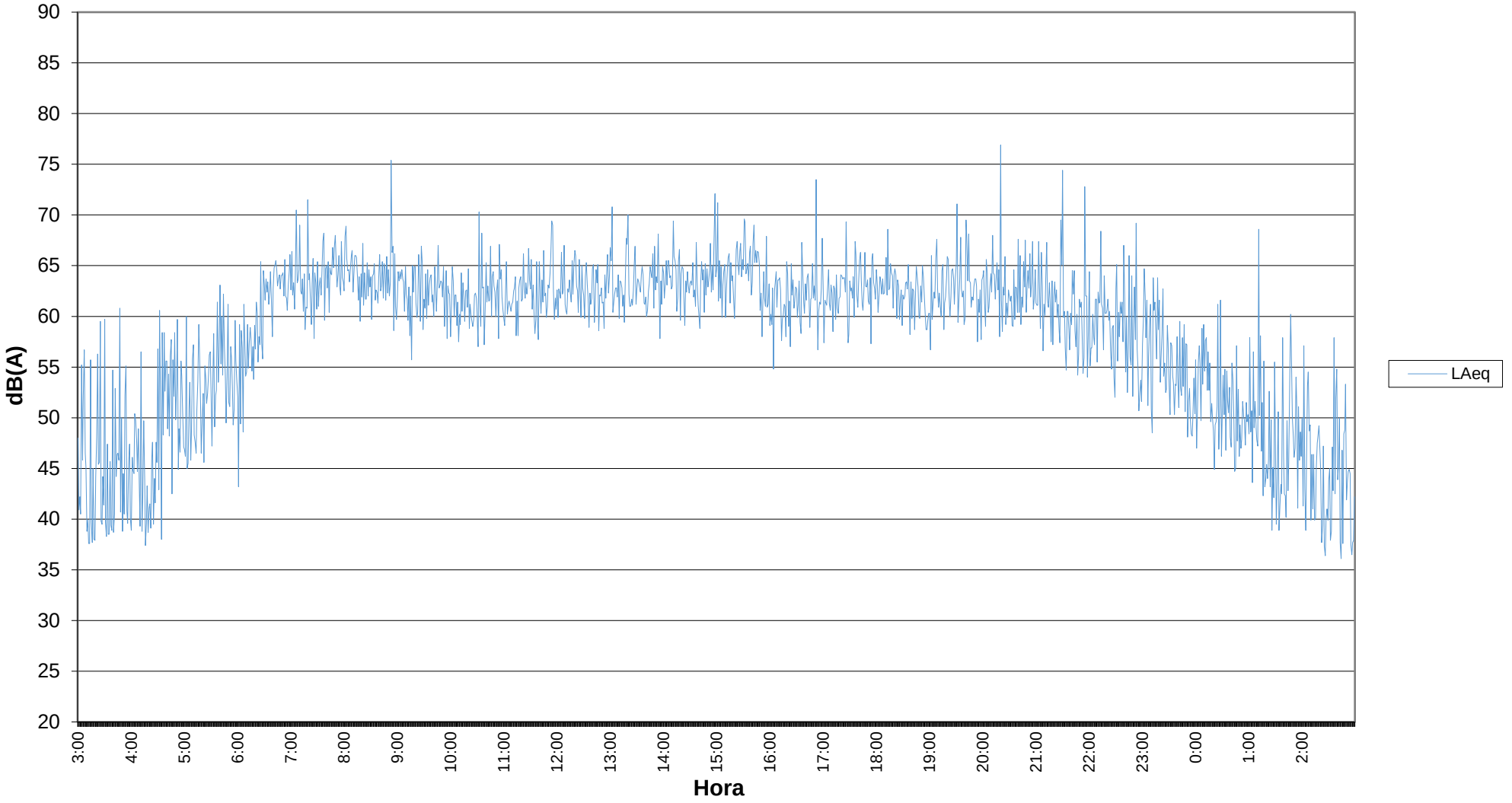

AYUNTAMIENTO DE CORDOBA | Delegación de Sostenibilidad y Medio Ambiente

REVISIÓN Y ACTUALIZACION DEL MAPA ESTRATÉGICO DE RUIDO DE CÓRDOBA DE 4ª FASE

Acusttel®

CODIGO ESTACIÓN MEDIDA CONTINUA	MC07

LUGAR MEDIDA	Calle Escritora Silvia Ocampo





				COORDENADAS UTM			
Fecha de inicio	24/04/2024	Fecha de fin	25/04/2024	MAP DATUM	HUSO	X	Y
Hora de inicio	2:30	Hora de fin	2:29	ETRS89	30S	340847	4195251

Niveles equivalentes en dB(A) de la medida

$L_{dia\ (7\text{-}19h)}$	59,1
$L_{tarde\ (19\text{-}23h)}$	57,0
$L_{noche(23\text{-}7h)}$	51,0

L_{den} 60,3

Niveles equivalentes en dB(A) por franja horaria

$L_{Aeq\ (00h\text{-}01h)}$	48,6	$L_{Aeq\ (06h\text{-}07h)}$	56,5	$L_{Aeq\ (12h\text{-}13h)}$	57,9	$L_{Aeq\ (18h\text{-}19h)}$	58,0
$L_{Aeq\ (01h\text{-}02h)}$	44,3	$L_{Aeq\ (07h\text{-}08h)}$	61,7	$L_{Aeq\ (13h\text{-}14h)}$	57,9	$L_{Aeq\ (19h\text{-}20h)}$	57,4
$L_{Aeq\ (02h\text{-}03h)}$	48,0	$L_{Aeq\ (08h\text{-}09h)}$	61,7	$L_{Aeq\ (14h\text{-}15h)}$	58,5	$L_{Aeq\ (20h\text{-}21h)}$	57,8
$L_{Aeq\ (03h\text{-}04h)}$	42,2	$L_{Aeq\ (09h\text{-}10h)}$	59,7	$L_{Aeq\ (15h\text{-}16h)}$	58,9	$L_{Aeq\ (21h\text{-}22h)}$	57,7
$L_{Aeq\ (04h\text{-}05h)}$	43,1	$L_{Aeq\ (10h\text{-}11h)}$	58,2	$L_{Aeq\ (16h\text{-}17h)}$	58,5	$L_{Aeq\ (22h\text{-}23h)}$	56,7
$L_{Aeq\ (05h\text{-}06h)}$	50,9	$L_{Aeq\ (11h\text{-}12h)}$	57,9	$L_{Aeq\ (17h\text{-}18h)}$	57,0	$L_{Aeq\ (23h\text{-}24h)}$	55,4

Estación de medida continua MC07
Evolución del LAeq desde las 02:30h del 24 de abril a las 02:29h del 25 de abril del 2024

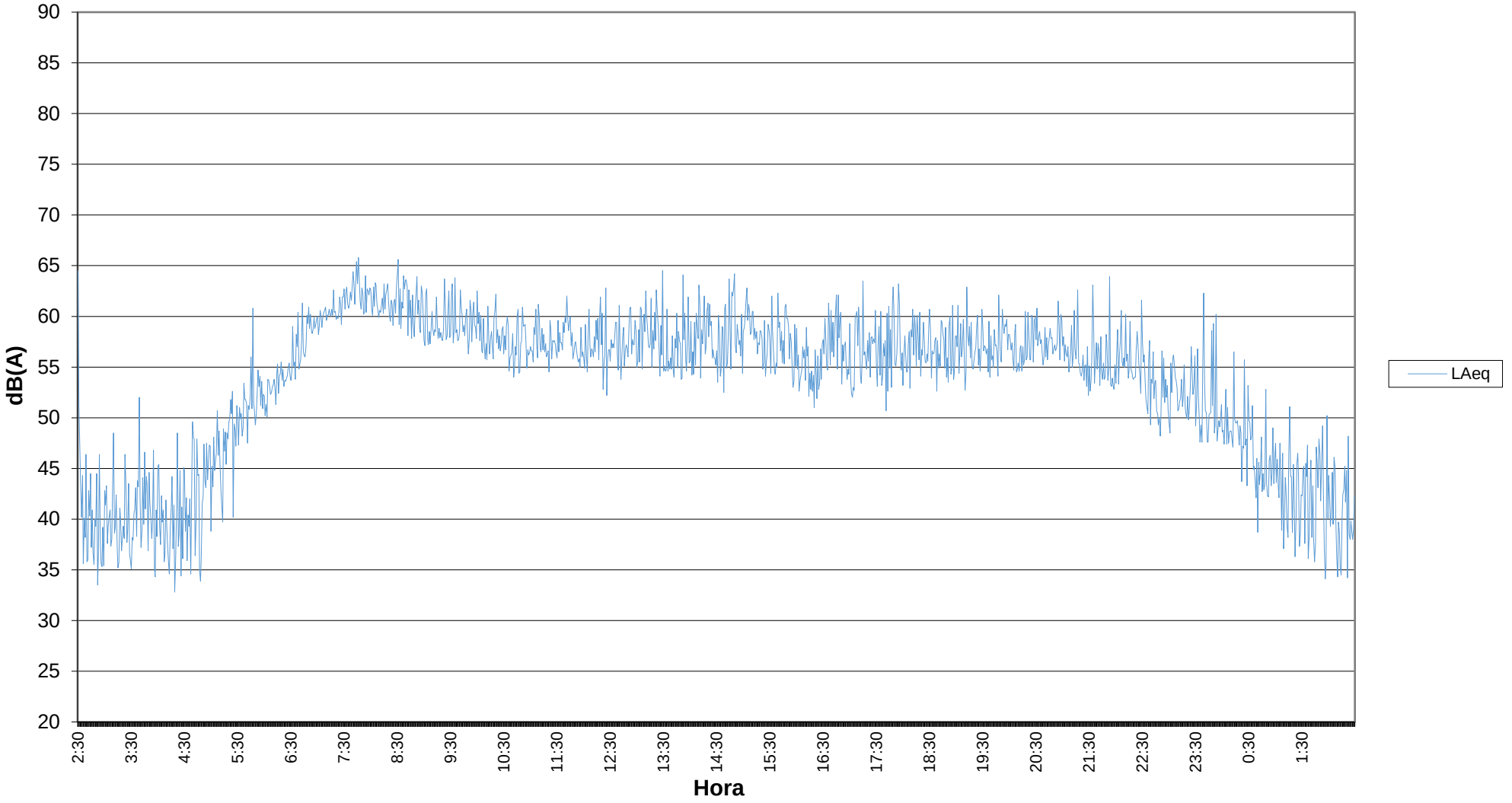

CODIGO ESTACIÓN MEDIDA CONTINUA	MC08

LUGAR MEDIDA	Hospital Quirón Salud





				COORDENADAS UTM			
Fecha de inicio	24/04/2024	Fecha de fin	25/04/2024	MAP DATUM	HUSO	X	Y
Hora de inicio	3:30	Hora de fin	3:29	ETRS89	30S	341523	4193113

Niveles equivalentes en dB(A) de la medida

$L_{dia\ (7\text{-}19h)}$	66,9
$L_{tarde\ (19\text{-}23h)}$	65,1
$L_{noche(23\text{-}7h)}$	59,1

L_{den} 68,4

Niveles equivalentes en dB(A) por franja horaria

$L_{Aeq\ (00h\text{-}01h)}$	59,9	$L_{Aeq\ (06h\text{-}07h)}$	63,9	$L_{Aeq\ (12h\text{-}13h)}$	65,3	$L_{Aeq\ (18h\text{-}19h)}$	65,0
$L_{Aeq\ (01h\text{-}02h)}$	53,5	$L_{Aeq\ (07h\text{-}08h)}$	67,1	$L_{Aeq\ (13h\text{-}14h)}$	64,9	$L_{Aeq\ (19h\text{-}20h)}$	64,9
$L_{Aeq\ (02h\text{-}03h)}$	53,0	$L_{Aeq\ (08h\text{-}09h)}$	67,0	$L_{Aeq\ (14h\text{-}15h)}$	65,6	$L_{Aeq\ (20h\text{-}21h)}$	65,0
$L_{Aeq\ (03h\text{-}04h)}$	49,6	$L_{Aeq\ (09h\text{-}10h)}$	66,5	$L_{Aeq\ (15h\text{-}16h)}$	72,2	$L_{Aeq\ (21h\text{-}22h)}$	65,9
$L_{Aeq\ (04h\text{-}05h)}$	51,7	$L_{Aeq\ (10h\text{-}11h)}$	66,3	$L_{Aeq\ (16h\text{-}17h)}$	65,8	$L_{Aeq\ (22h\text{-}23h)}$	65,0
$L_{Aeq\ (05h\text{-}06h)}$	58,4	$L_{Aeq\ (11h\text{-}12h)}$	65,3	$L_{Aeq\ (17h\text{-}18h)}$	64,9	$L_{Aeq\ (23h\text{-}24h)}$	64,3

Estación de medida continua MC08
Evolución del LAeq desde las 03:30h del 24 de abril a las 03:29h del 25 de abril del 2024

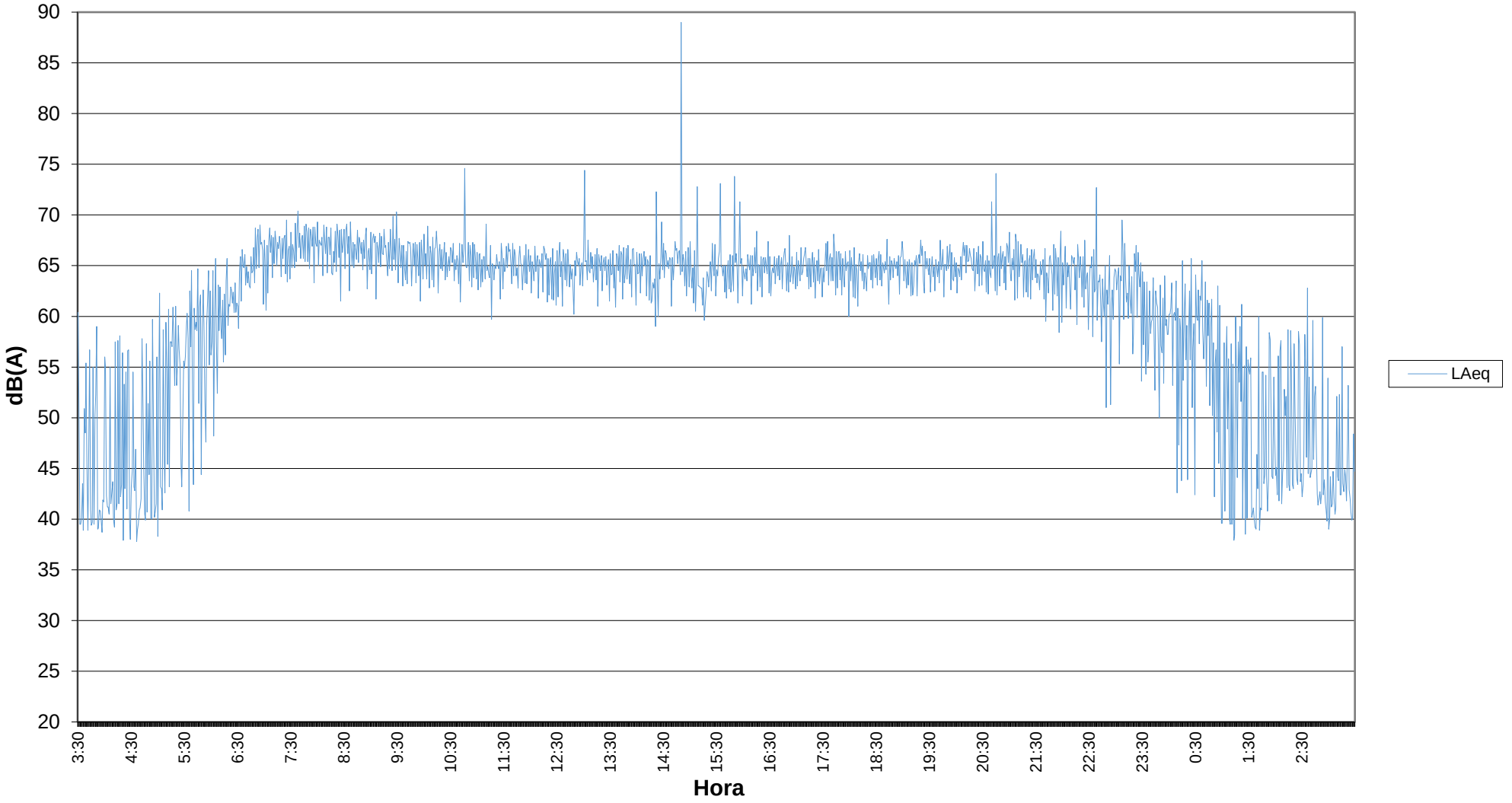

AYUNTAMIENTO DE CORDOBA | Delegación de Sostenibilidad y Medio Ambiente

REVISIÓN Y ACTUALIZACION DEL MAPA ESTRATÉGICO DE RUIDO DE CÓRDOBA DE 4ª FASE

Acusttel®

CODIGO ESTACIÓN MEDIDA CONTINUA	MC09
LUGAR MEDIDA	Calle José Alcalde Irlan





				COORDENADAS UTM			
Fecha de inicio	25/04/2024	Fecha de fin	26/04/2024	MAP DATUM	HUSO	X	Y
Hora de inicio	6:20	Hora de fin	6:19	ETRS89	30S	341578	4194347

Niveles equivalentes en dB(A) de la medida

$L_{dia\ (7\text{-}19h)}$	56,6
$L_{tarde\ (19\text{-}23h)}$	56,4
$L_{noche(23\text{-}7h)}$	47,2

L_{den} 58,0

Niveles equivalentes en dB(A) por franja horaria

$L_{Aeq\ (00h\text{-}01h)}$	38,9	$L_{Aeq\ (06h\text{-}07h)}$	52,3	$L_{Aeq\ (12h\text{-}13h)}$	57,2	$L_{Aeq\ (18h\text{-}19h)}$	56,2
$L_{Aeq\ (01h\text{-}02h)}$	43,3	$L_{Aeq\ (07h\text{-}08h)}$	57,4	$L_{Aeq\ (13h\text{-}14h)}$	55,1	$L_{Aeq\ (19h\text{-}20h)}$	58,4
$L_{Aeq\ (02h\text{-}03h)}$	42,5	$L_{Aeq\ (08h\text{-}09h)}$	58,4	$L_{Aeq\ (14h\text{-}15h)}$	55,5	$L_{Aeq\ (20h\text{-}21h)}$	56,9
$L_{Aeq\ (03h\text{-}04h)}$	34,9	$L_{Aeq\ (09h\text{-}10h)}$	55,7	$L_{Aeq\ (15h\text{-}16h)}$	56,6	$L_{Aeq\ (21h\text{-}22h)}$	59,8
$L_{Aeq\ (04h\text{-}05h)}$	47,9	$L_{Aeq\ (10h\text{-}11h)}$	54,9	$L_{Aeq\ (16h\text{-}17h)}$	57,9	$L_{Aeq\ (22h\text{-}23h)}$	52,8
$L_{Aeq\ (05h\text{-}06h)}$	48,5	$L_{Aeq\ (11h\text{-}12h)}$	57,2	$L_{Aeq\ (17h\text{-}18h)}$	52,9	$L_{Aeq\ (23h\text{-}24h)}$	50,8

Estación de medida continua MC09
Evolución del LAeq desde las 06:20h del 25 de abril a las 06:19h del 26 de abril del 2024

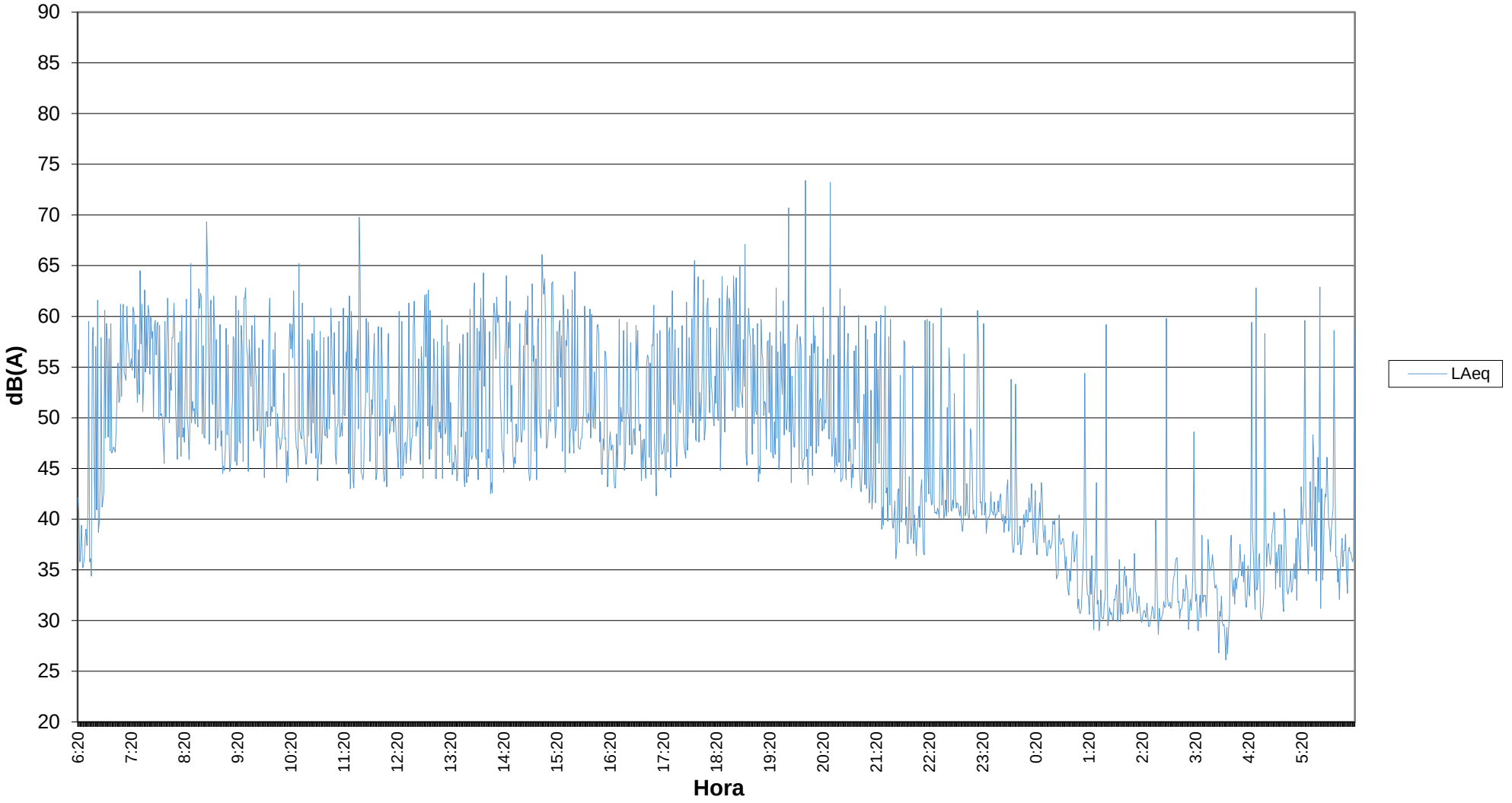

AYUNTAMIENTO DE CORDOBA | Delegación de Sostenibilidad y Medio Ambiente

REVISIÓN Y ACTUALIZACION DEL MAPA ESTRATÉGICO DE RUIDO DE CÓRDOBA DE 4ª FASE

Acusttel®

CODIGO ESTACIÓN MEDIDA CONTINUA	MC10
LUGAR MEDIDA	Hospital Universitario Reina Sofia





				COORDENADAS UTM			
Fecha de inicio	24/04/2024	**Fecha de fin**	25/04/2024	**MAP DATUM**	**HUSO**	**X**	**Y**
Hora de inicio	3:40	**Hora de fin**	3:39	ETRS89	30S	341766	4192671

Niveles equivalentes en dB(A) de la medida

$L_{dia\ (7\text{-}19h)}$	66,5
$L_{tarde\ (19\text{-}23h)}$	62,4
$L_{noche(23\text{-}7h)}$	54,5

L_{den}	**66,1**

Niveles equivalentes en dB(A) por franja horaria

$L_{Aeq\ (00h\text{-}01h)}$	53,1	$L_{Aeq\ (06h\text{-}07h)}$	61,1	$L_{Aeq\ (12h\text{-}13h)}$	66,6	$L_{Aeq\ (18h\text{-}19h)}$	62,9
$L_{Aeq\ (01h\text{-}02h)}$	47,7	$L_{Aeq\ (07h\text{-}08h)}$	65,8	$L_{Aeq\ (13h\text{-}14h)}$	68,9	$L_{Aeq\ (19h\text{-}20h)}$	63,4
$L_{Aeq\ (02h\text{-}03h)}$	47,1	$L_{Aeq\ (08h\text{-}09h)}$	65,4	$L_{Aeq\ (14h\text{-}15h)}$	69,9	$L_{Aeq\ (20h\text{-}21h)}$	63,4
$L_{Aeq\ (03h\text{-}04h)}$	47,0	$L_{Aeq\ (09h\text{-}10h)}$	68,1	$L_{Aeq\ (15h\text{-}16h)}$	66,7	$L_{Aeq\ (21h\text{-}22h)}$	64,0
$L_{Aeq\ (04h\text{-}05h)}$	49,7	$L_{Aeq\ (10h\text{-}11h)}$	65,6	$L_{Aeq\ (16h\text{-}17h)}$	64,1	$L_{Aeq\ (22h\text{-}23h)}$	62,1
$L_{Aeq\ (05h\text{-}06h)}$	51,8	$L_{Aeq\ (11h\text{-}12h)}$	66,6	$L_{Aeq\ (17h\text{-}18h)}$	64,1	$L_{Aeq\ (23h\text{-}24h)}$	58,5

Estación de medida continua MC10
Evolución del LAeq desde las 03:40h del 24 de abril a las 03:39h del 25 de abril del 2024

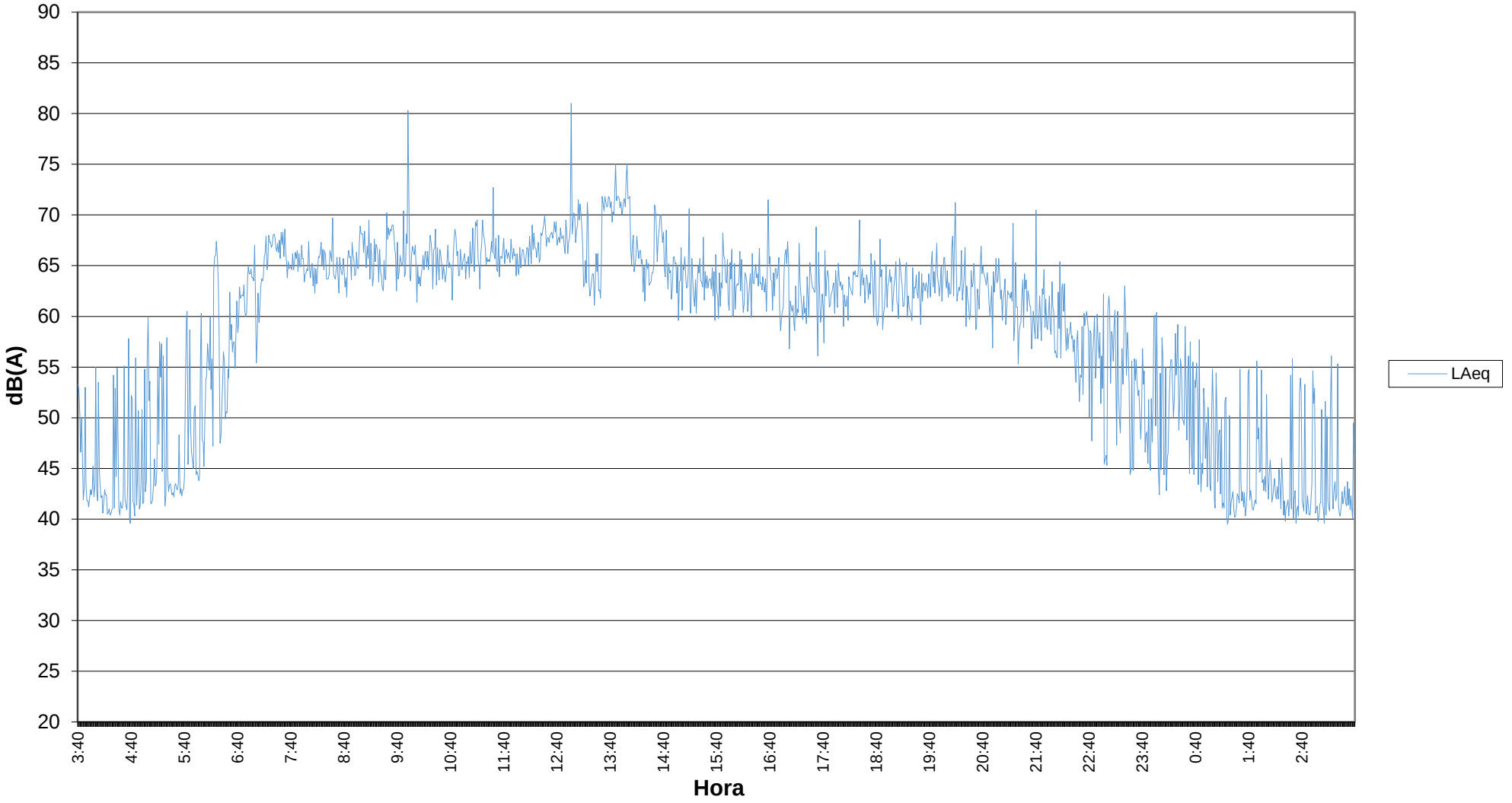

AYUNTAMIENTO DE CÓRDOBA | Delegación de Sostenibilidad y Medio Ambiente

REVISIÓN Y ACTUALIZACION DEL MAPA ESTRATÉGICO DE RUIDO DE CÓRDOBA DE 4ª FASE

Acusttel®

CODIGO ESTACIÓN MEDIDA CONTINUA	MC11
LUGAR MEDIDA	Centro Médico Carlos Castilla





				COORDENADAS UTM			
Fecha de inicio	23/04/2024	**Fecha de fin**	24/04/2024	**MAP DATUM**	**HUSO**	**X**	**Y**
Hora de inicio	2:50	**Hora de fin**	2:49	ETRS89	30S	341826	4194813

Niveles equivalentes en dB(A) de la medida

$L_{dia\ (7\text{-}19h)}$	61,7
$L_{tarde\ (19\text{-}23h)}$	57,1
$L_{noche(23\text{-}7h)}$	49,2

L_{den} 61,1

Niveles equivalentes en dB(A) por franja horaria

$L_{Aeq\ (00h\text{-}01h)}$	49,4	$L_{Aeq\ (06h\text{-}07h)}$	54,4	$L_{Aeq\ (12h\text{-}13h)}$	68,1	$L_{Aeq\ (18h\text{-}19h)}$	57,1
$L_{Aeq\ (01h\text{-}02h)}$	49,3	$L_{Aeq\ (07h\text{-}08h)}$	58,6	$L_{Aeq\ (13h\text{-}14h)}$	61,8	$L_{Aeq\ (19h\text{-}20h)}$	56,3
$L_{Aeq\ (02h\text{-}03h)}$	41,6	$L_{Aeq\ (08h\text{-}09h)}$	60,5	$L_{Aeq\ (14h\text{-}15h)}$	59,8	$L_{Aeq\ (20h\text{-}21h)}$	60,6
$L_{Aeq\ (03h\text{-}04h)}$	44,7	$L_{Aeq\ (09h\text{-}10h)}$	61,1	$L_{Aeq\ (15h\text{-}16h)}$	62,6	$L_{Aeq\ (21h\text{-}22h)}$	56,1
$L_{Aeq\ (04h\text{-}05h)}$	43,1	$L_{Aeq\ (10h\text{-}11h)}$	61,0	$L_{Aeq\ (16h\text{-}17h)}$	61,1	$L_{Aeq\ (22h\text{-}23h)}$	53,9
$L_{Aeq\ (05h\text{-}06h)}$	45,8	$L_{Aeq\ (11h\text{-}12h)}$	68,1	$L_{Aeq\ (17h\text{-}18h)}$	55,5	$L_{Aeq\ (23h\text{-}24h)}$	53,8

Estación de medida continua MC11
Evolución del LAeq desde las 02:50h del 23 de abril a las 02:49h del 24 de abril del 2024

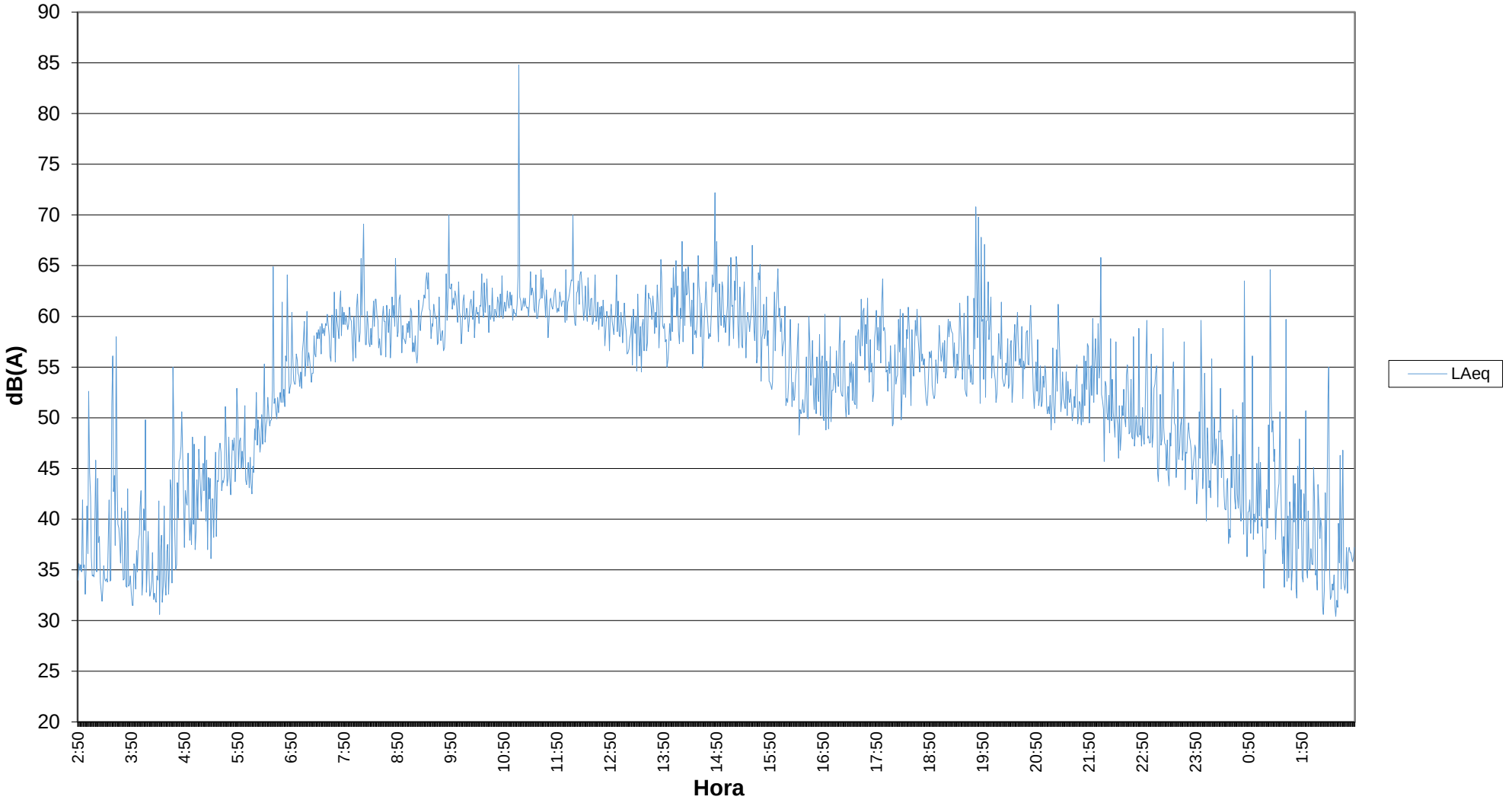

AYUNTAMIENTO DE CÓRDOBA | Delegación de Sostenibilidad y Medio Ambiente

REVISIÓN Y ACTUALIZACION DEL MAPA ESTRATÉGICO DE RUIDO DE CÓRDOBA DE 4ª FASE

Acusttel®

CODIGO ESTACIÓN MEDIDA CONTINUA	MC12
LUGAR MEDIDA	Avenida Arroyo del Moro





				COORDENADAS UTM			
Fecha de inicio	23/04/2024	Fecha de fin	24/04/2024	MAP DATUM	HUSO	X	Y
Hora de inicio	3:00	Hora de fin	2:59	ETRS89	30S	341928	4195113

Niveles equivalentes en dB(A) de la medida

$L_{dia\ (7\text{-}19h)}$	70,3
$L_{tarde\ (19\text{-}23h)}$	69,5
$L_{noche(23\text{-}7h)}$	60,3

L_{den} 71,4

Niveles equivalentes en dB(A) por franja horaria

$L_{Aeq\ (00h\text{-}01h)}$	62,1	$L_{Aeq\ (06h\text{-}07h)}$	63,6	$L_{Aeq\ (12h\text{-}13h)}$	69,8	$L_{Aeq\ (18h\text{-}19h)}$	69,8
$L_{Aeq\ (01h\text{-}02h)}$	56,6	$L_{Aeq\ (07h\text{-}08h)}$	70,3	$L_{Aeq\ (13h\text{-}14h)}$	69,6	$L_{Aeq\ (19h\text{-}20h)}$	69,9
$L_{Aeq\ (02h\text{-}03h)}$	53,5	$L_{Aeq\ (08h\text{-}09h)}$	72,4	$L_{Aeq\ (14h\text{-}15h)}$	69,6	$L_{Aeq\ (20h\text{-}21h)}$	70,4
$L_{Aeq\ (03h\text{-}04h)}$	51,7	$L_{Aeq\ (09h\text{-}10h)}$	71,2	$L_{Aeq\ (15h\text{-}16h)}$	70,7	$L_{Aeq\ (21h\text{-}22h)}$	70,5
$L_{Aeq\ (04h\text{-}05h)}$	53,1	$L_{Aeq\ (10h\text{-}11h)}$	69,8	$L_{Aeq\ (16h\text{-}17h)}$	70,2	$L_{Aeq\ (22h\text{-}23h)}$	69,0
$L_{Aeq\ (05h\text{-}06h)}$	57,9	$L_{Aeq\ (11h\text{-}12h)}$	69,8	$L_{Aeq\ (17h\text{-}18h)}$	69,7	$L_{Aeq\ (23h\text{-}24h)}$	67,5

Estación de medida continua MC12
Evolución del LAeq desde las 03:00h del 23 de abril a las 02:59h del 24 de abril del 2024

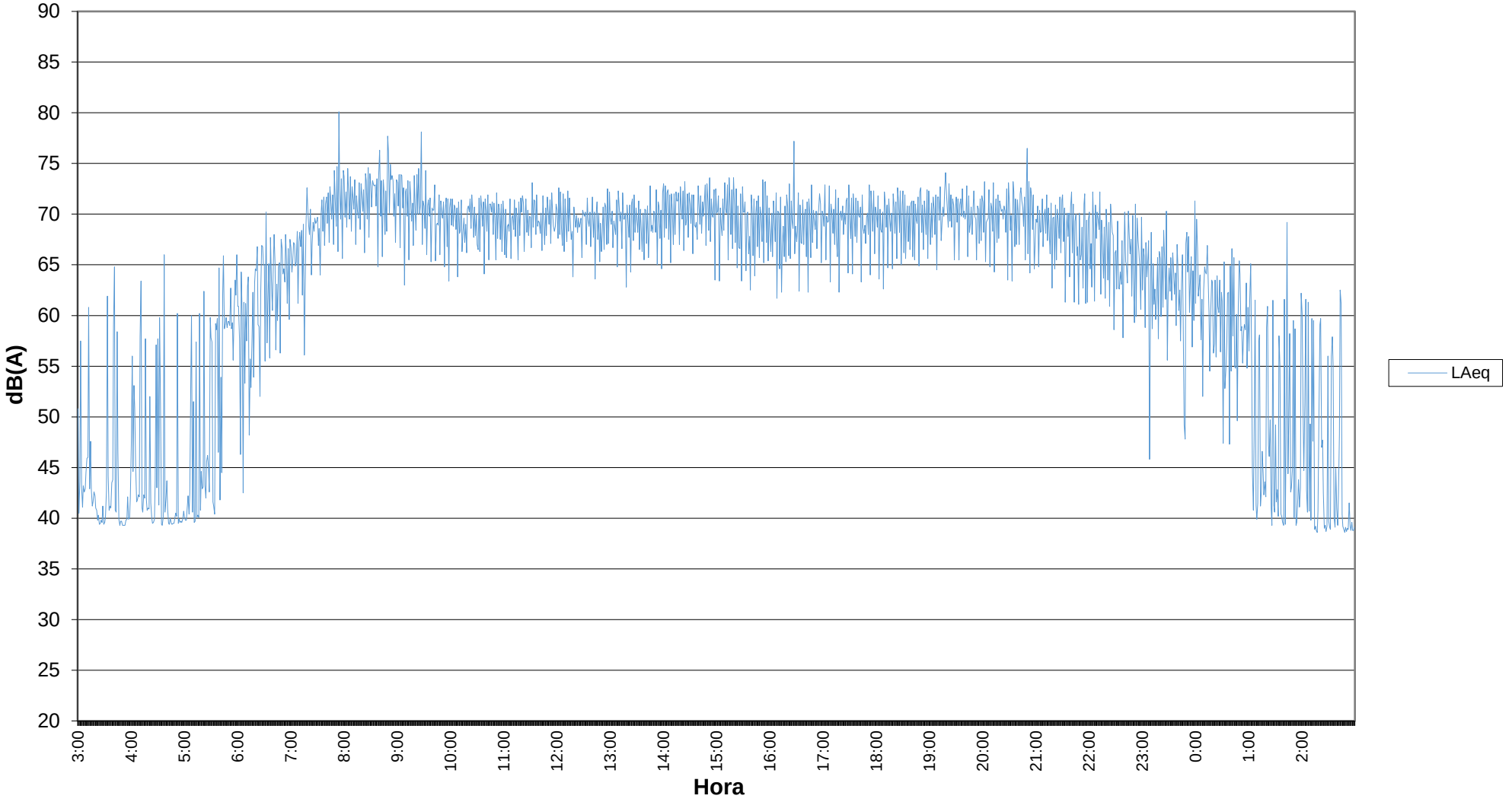

AYUNTAMIENTO DE CÓRDOBA | Delegación de Sostenibilidad y Medio Ambiente

REVISIÓN Y ACTUALIZACION DEL MAPA ESTRATÉGICO DE RUIDO DE CÓRDOBA DE 4ª FASE

Acusttel®

CODIGO ESTACIÓN MEDIDA CONTINUA	MC13
LUGAR MEDIDA	Centro Salud Poniente





				COORDENADAS UTM			
Fecha de inicio	24/04/2024	Fecha de fin	25/04/2024	MAP DATUM	HUSO	X	Y
Hora de inicio	3:00	Hora de fin	2:59	ETRS89	30S	342076	4194200

Niveles equivalentes en dB(A) de la medida

$L_{dia\ (7\text{-}19h)}$	58,1
$L_{tarde\ (19\text{-}23h)}$	56,7
$L_{noche(23\text{-}7h)}$	50,0

L_{den} 59,5

Niveles equivalentes en dB(A) por franja horaria

$L_{Aeq\ (00h\text{-}01h)}$	51,3	$L_{Aeq\ (06h\text{-}07h)}$	50,3	$L_{Aeq\ (12h\text{-}13h)}$	60,3	$L_{Aeq\ (18h\text{-}19h)}$	57,6
$L_{Aeq\ (01h\text{-}02h)}$	45,1	$L_{Aeq\ (07h\text{-}08h)}$	59,3	$L_{Aeq\ (13h\text{-}14h)}$	58,0	$L_{Aeq\ (19h\text{-}20h)}$	57,2
$L_{Aeq\ (02h\text{-}03h)}$	48,5	$L_{Aeq\ (08h\text{-}09h)}$	58,4	$L_{Aeq\ (14h\text{-}15h)}$	57,1	$L_{Aeq\ (20h\text{-}21h)}$	58,2
$L_{Aeq\ (03h\text{-}04h)}$	53,7	$L_{Aeq\ (09h\text{-}10h)}$	57,8	$L_{Aeq\ (15h\text{-}16h)}$	57,9	$L_{Aeq\ (21h\text{-}22h)}$	57,4
$L_{Aeq\ (04h\text{-}05h)}$	38,8	$L_{Aeq\ (10h\text{-}11h)}$	59,6	$L_{Aeq\ (16h\text{-}17h)}$	56,9	$L_{Aeq\ (22h\text{-}23h)}$	56,2
$L_{Aeq\ (05h\text{-}06h)}$	46,0	$L_{Aeq\ (11h\text{-}12h)}$	60,3	$L_{Aeq\ (17h\text{-}18h)}$	54,8	$L_{Aeq\ (23h\text{-}24h)}$	54,0

Estación de medida continua MC13
Evolución del LAeq desde las 03:00h del 24 de abril a las 02:59h del 25 de abril del 2024

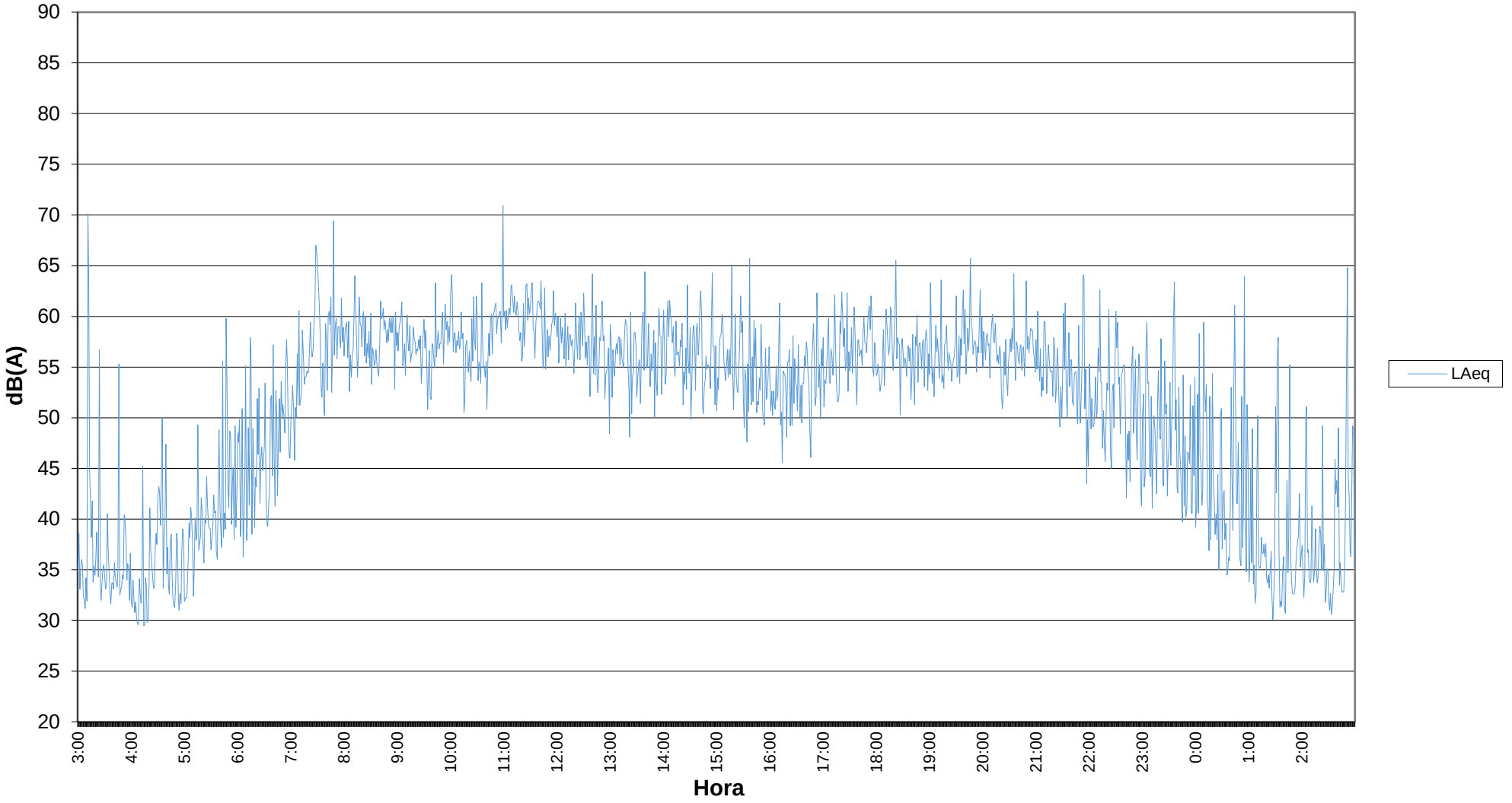

AYUNTAMIENTO DE CÓRDOBA | Delegación de Sostenibilidad y Medio Ambiente

REVISIÓN Y ACTUALIZACION DEL MAPA ESTRATÉGICO DE RUIDO DE CÓRDOBA DE 4ª FASE

Acusttel®

CODIGO ESTACIÓN MEDIDA CONTINUA	MC14
LUGAR MEDIDA	Calle Santa Maria de la Trasierra





				COORDENADAS UTM			
Fecha de inicio	23/04/2024	Fecha de fin	24/04/2024	MAP DATUM	HUSO	X	Y
Hora de inicio	3:00	Hora de fin	2:59	ETRS89	30S	342149	4195431

Niveles equivalentes en dB(A) de la medida

$L_{dia\ (7\text{-}19h)}$	67,3
$L_{tarde\ (19\text{-}23h)}$	66,8
$L_{noche(23\text{-}7h)}$	58,4

L_{den} 68,8

Niveles equivalentes en dB(A) por franja horaria

$L_{Aeq\ (00h\text{-}01h)}$	59,3	$L_{Aeq\ (06h\text{-}07h)}$	62,6	$L_{Aeq\ (12h\text{-}13h)}$	66,4	$L_{Aeq\ (18h\text{-}19h)}$	67,2
$L_{Aeq\ (01h\text{-}02h)}$	57,1	$L_{Aeq\ (07h\text{-}08h)}$	68,1	$L_{Aeq\ (13h\text{-}14h)}$	66,4	$L_{Aeq\ (19h\text{-}20h)}$	66,9
$L_{Aeq\ (02h\text{-}03h)}$	53,1	$L_{Aeq\ (08h\text{-}09h)}$	68,5	$L_{Aeq\ (14h\text{-}15h)}$	67,2	$L_{Aeq\ (20h\text{-}21h)}$	67,6
$L_{Aeq\ (03h\text{-}04h)}$	53,1	$L_{Aeq\ (09h\text{-}10h)}$	67,6	$L_{Aeq\ (15h\text{-}16h)}$	67,9	$L_{Aeq\ (21h\text{-}22h)}$	67,2
$L_{Aeq\ (04h\text{-}05h)}$	49,4	$L_{Aeq\ (10h\text{-}11h)}$	66,9	$L_{Aeq\ (16h\text{-}17h)}$	67,9	$L_{Aeq\ (22h\text{-}23h)}$	66,4
$L_{Aeq\ (05h\text{-}06h)}$	56,4	$L_{Aeq\ (11h\text{-}12h)}$	66,4	$L_{Aeq\ (17h\text{-}18h)}$	66,5	$L_{Aeq\ (23h\text{-}24h)}$	65,7

Estación de medida continua MC14
Evolución del LAeq desde las 03:00h del 23 de abril a las 02:59h del 24 de abril del 2024

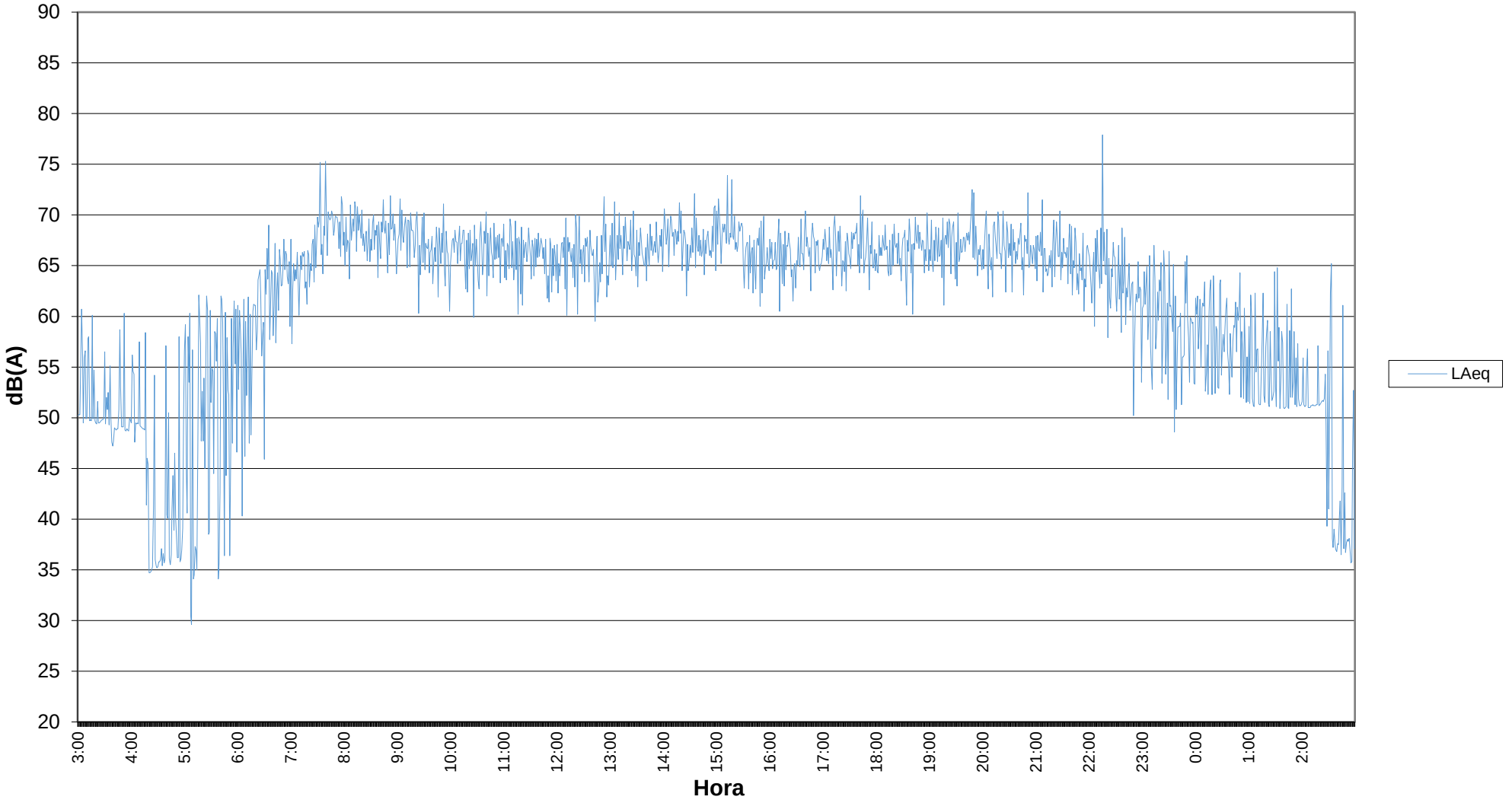

AYUNTAMIENTO DE CÓRDOBA | Delegación de Sostenibilidad y Medio Ambiente

REVISIÓN Y ACTUALIZACION DEL MAPA ESTRATÉGICO DE RUIDO DE CÓRDOBA DE 4ª FASE

Acusttel®

CODIGO ESTACIÓN MEDIDA CONTINUA	MC15
LUGAR MEDIDA	Avenida de la Arruzafilla





				COORDENADAS UTM			
Fecha de inicio	23/04/2024	Fecha de fin	24/04/2024	MAP DATUM	HUSO	X	Y
Hora de inicio	2:15	Hora de fin	2:14	ETRS89	30S	342218	4196019

Niveles equivalentes en dB(A) de la medida

$L_{dia\ (7\text{-}19h)}$	72,9
$L_{tarde\ (19\text{-}23h)}$	71,3
$L_{noche(23\text{-}7h)}$	63,9

L_{den} 74,0

Niveles equivalentes en dB(A) por franja horaria

$L_{Aeq\ (00h\text{-}01h)}$	63,9	$L_{Aeq\ (06h\text{-}07h)}$	69,0	$L_{Aeq\ (12h\text{-}13h)}$	74,0	$L_{Aeq\ (18h\text{-}19h)}$	72,3
$L_{Aeq\ (01h\text{-}02h)}$	57,2	$L_{Aeq\ (07h\text{-}08h)}$	73,1	$L_{Aeq\ (13h\text{-}14h)}$	72,2	$L_{Aeq\ (19h\text{-}20h)}$	72,5
$L_{Aeq\ (02h\text{-}03h)}$	62,4	$L_{Aeq\ (08h\text{-}09h)}$	73,8	$L_{Aeq\ (14h\text{-}15h)}$	73,3	$L_{Aeq\ (20h\text{-}21h)}$	72,1
$L_{Aeq\ (03h\text{-}04h)}$	56,1	$L_{Aeq\ (09h\text{-}10h)}$	73,0	$L_{Aeq\ (15h\text{-}16h)}$	72,6	$L_{Aeq\ (21h\text{-}22h)}$	72,2
$L_{Aeq\ (04h\text{-}05h)}$	55,8	$L_{Aeq\ (10h\text{-}11h)}$	71,9	$L_{Aeq\ (16h\text{-}17h)}$	73,4	$L_{Aeq\ (22h\text{-}23h)}$	71,0
$L_{Aeq\ (05h\text{-}06h)}$	63,8	$L_{Aeq\ (11h\text{-}12h)}$	74,0	$L_{Aeq\ (17h\text{-}18h)}$	72,5	$L_{Aeq\ (23h\text{-}24h)}$	69,2

Estación de medida continua MC15
Evolución del LAeq desde las 02:15h del 23 de abril a las 02:14h del 24 de abril del 2024

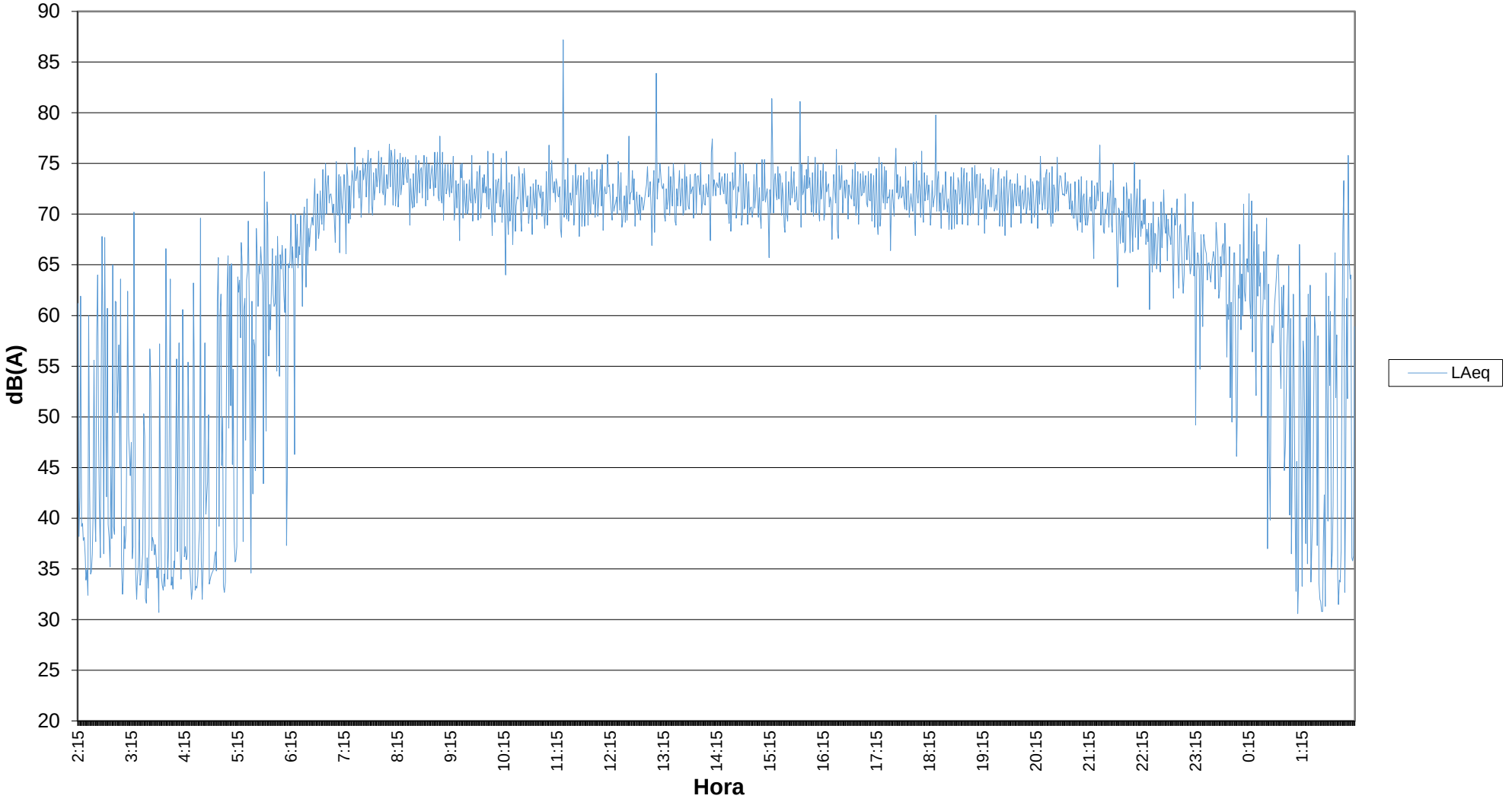

AYUNTAMIENTO DE CÓRDOBA | Delegación de Sostenibilidad y Medio Ambiente

REVISIÓN Y ACTUALIZACION DEL MAPA ESTRATÉGICO DE RUIDO DE CÓRDOBA DE 4ª FASE

Acusttel®

CODIGO ESTACIÓN MEDIDA CONTINUA	MC16
LUGAR MEDIDA	Hospitala Provincial del H.U. Reina Sofia





				COORDENADAS UTM			
Fecha de inicio	24/04/2024	Fecha de fin	25/04/2024	MAP DATUM	HUSO	X	Y
Hora de inicio	3:45	Hora de fin	3:44	ETRS89	30S	342290	4192752

Niveles equivalentes en dB(A) de la medida

$L_{dia\ (7\text{-}19h)}$	57,9
$L_{tarde\ (19\text{-}23h)}$	56,4
$L_{noche(23\text{-}7h)}$	47,9

L_{den} 58,7

Niveles equivalentes en dB(A) por franja horaria

$L_{Aeq\ (00h\text{-}01h)}$	44,0	$L_{Aeq\ (06h\text{-}07h)}$	53,9	$L_{Aeq\ (12h\text{-}13h)}$	58,0	$L_{Aeq\ (18h\text{-}19h)}$	57,8
$L_{Aeq\ (01h\text{-}02h)}$	44,1	$L_{Aeq\ (07h\text{-}08h)}$	58,2	$L_{Aeq\ (13h\text{-}14h)}$	58,1	$L_{Aeq\ (19h\text{-}20h)}$	56,5
$L_{Aeq\ (02h\text{-}03h)}$	42,6	$L_{Aeq\ (08h\text{-}09h)}$	59,3	$L_{Aeq\ (14h\text{-}15h)}$	58,4	$L_{Aeq\ (20h\text{-}21h)}$	56,6
$L_{Aeq\ (03h\text{-}04h)}$	44,7	$L_{Aeq\ (09h\text{-}10h)}$	58,3	$L_{Aeq\ (15h\text{-}16h)}$	58,4	$L_{Aeq\ (21h\text{-}22h)}$	57,9
$L_{Aeq\ (04h\text{-}05h)}$	44,8	$L_{Aeq\ (10h\text{-}11h)}$	58,3	$L_{Aeq\ (16h\text{-}17h)}$	57,3	$L_{Aeq\ (22h\text{-}23h)}$	57,0
$L_{Aeq\ (05h\text{-}06h)}$	48,1	$L_{Aeq\ (11h\text{-}12h)}$	58,0	$L_{Aeq\ (17h\text{-}18h)}$	55,3	$L_{Aeq\ (23h\text{-}24h)}$	52,7

Estación de medida continua MC16
Evolución del LAeq desde las 03:45h del 24 de abril a las 03:44h del 25 de abril del 2024

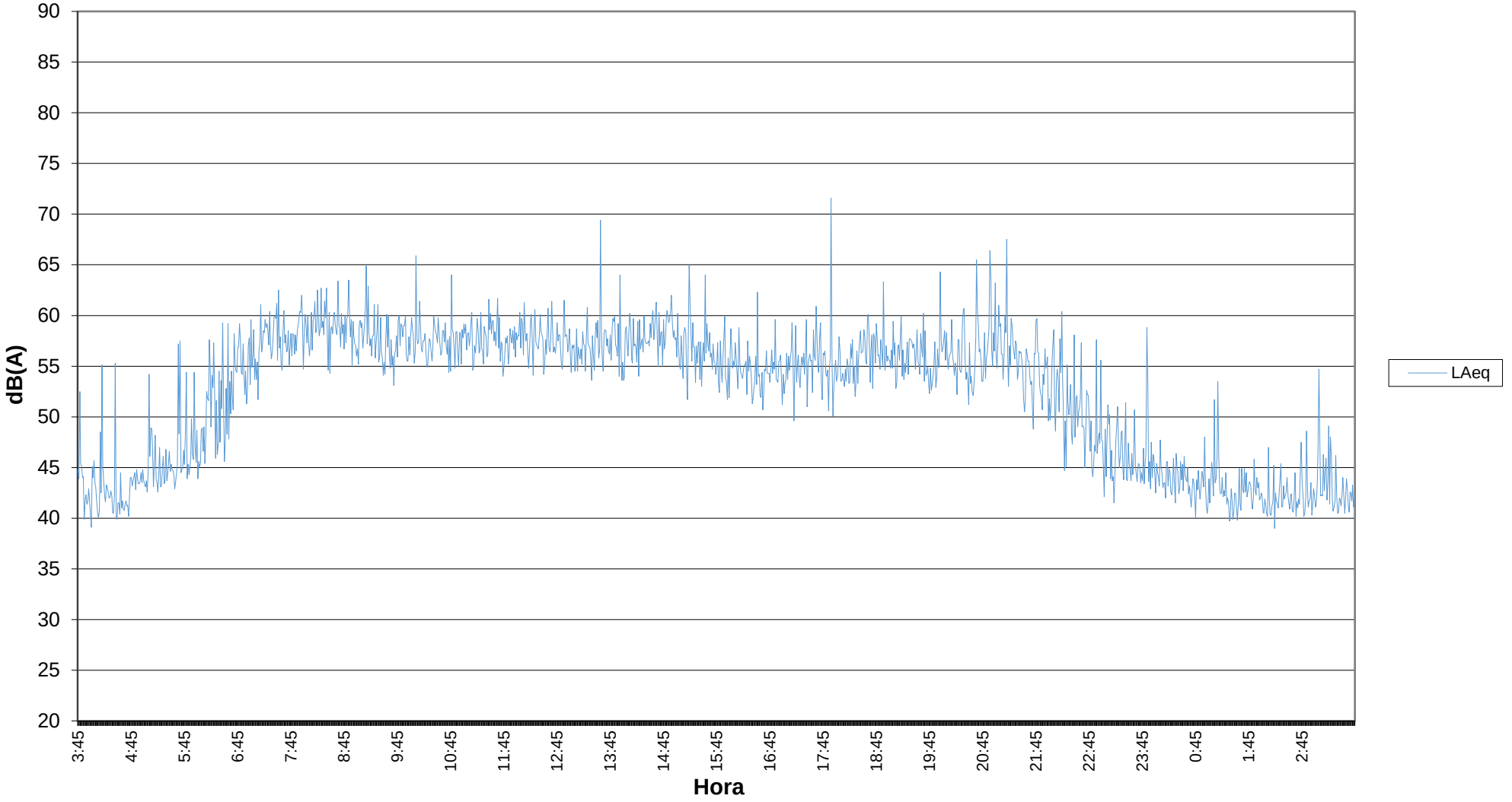

AYUNTAMIENTO DE CORDOBA | Delegación de Sostenibilidad y Medio Ambiente

REVISIÓN Y ACTUALIZACION DEL MAPA ESTRATÉGICO DE RUIDO DE CÓRDOBA DE 4ª FASE

Acusttel®

CODIGO ESTACIÓN MEDIDA CONTINUA	MC17
LUGAR MEDIDA	Avenida del Aeropuerto





				COORDENADAS UTM			
Fecha de inicio	24/04/2024	Fecha de fin	25/04/2024	MAP DATUM	HUSO	X	Y
Hora de inicio	3:30	Hora de fin	3:29	ETRS89	30S	342299	4193722

Niveles equivalentes en dB(A) de la medida

$L_{dia\ (7\text{-}19h)}$	71,0
$L_{tarde\ (19\text{-}23h)}$	69,4
$L_{noche(23\text{-}7h)}$	62,2

L_{den} 72,2

Niveles equivalentes en dB(A) por franja horaria

$L_{Aeq\ (00h\text{-}01h)}$	64,2	$L_{Aeq\ (06h\text{-}07h)}$	66,4	$L_{Aeq\ (12h\text{-}13h)}$	70,0	$L_{Aeq\ (18h\text{-}19h)}$	69,5
$L_{Aeq\ (01h\text{-}02h)}$	57,9	$L_{Aeq\ (07h\text{-}08h)}$	71,7	$L_{Aeq\ (13h\text{-}14h)}$	70,0	$L_{Aeq\ (19h\text{-}20h)}$	69,8
$L_{Aeq\ (02h\text{-}03h)}$	55,6	$L_{Aeq\ (08h\text{-}09h)}$	72,0	$L_{Aeq\ (14h\text{-}15h)}$	70,0	$L_{Aeq\ (20h\text{-}21h)}$	69,7
$L_{Aeq\ (03h\text{-}04h)}$	50,0	$L_{Aeq\ (09h\text{-}10h)}$	70,5	$L_{Aeq\ (15h\text{-}16h)}$	74,5	$L_{Aeq\ (21h\text{-}22h)}$	70,7
$L_{Aeq\ (04h\text{-}05h)}$	55,0	$L_{Aeq\ (10h\text{-}11h)}$	70,3	$L_{Aeq\ (16h\text{-}17h)}$	70,9	$L_{Aeq\ (22h\text{-}23h)}$	69,4
$L_{Aeq\ (05h\text{-}06h)}$	60,2	$L_{Aeq\ (11h\text{-}12h)}$	70,0	$L_{Aeq\ (17h\text{-}18h)}$	69,6	$L_{Aeq\ (23h\text{-}24h)}$	67,2

Estación de medida continua MC17
Evolución del LAeq desde las 03:30h del 24 de abril a las 03:29h del 25 de abril del 2024

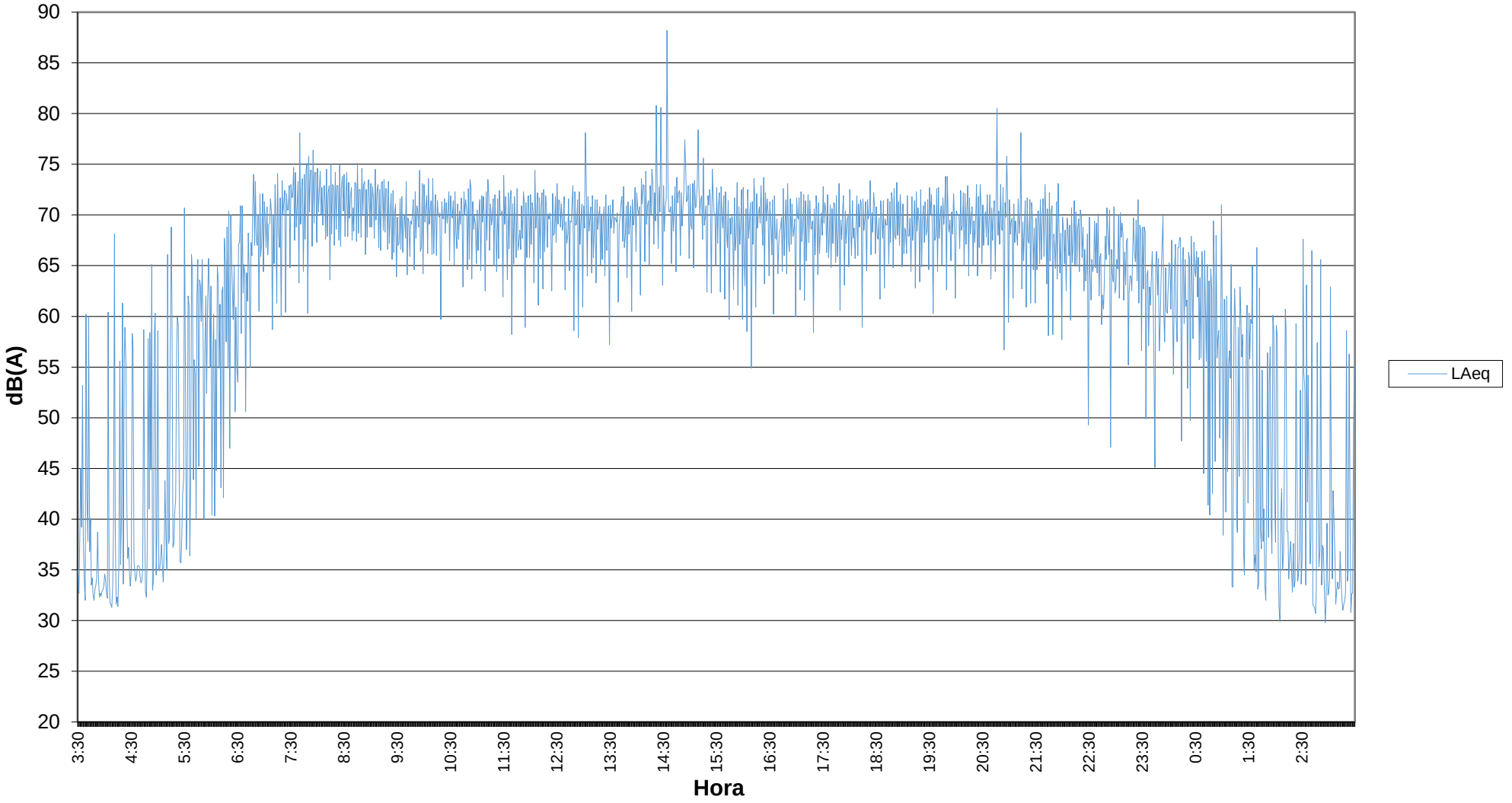

AYUNTAMIENTO DE CORDOBA | Delegación de Sostenibilidad y Medio Ambiente

REVISIÓN Y ACTUALIZACION DEL MAPA ESTRATÉGICO DE RUIDO DE CÓRDOBA DE 4ª FASE

Acusttel®

CODIGO ESTACIÓN MEDIDA CONTINUA	MC18
LUGAR MEDIDA	Hospital San Juan de Dios





				COORDENADAS UTM			
Fecha de inicio	24/04/2024	Fecha de fin	25/04/2024	MAP DATUM	HUSO	X	Y
Hora de inicio	0:00	Hora de fin	0:00	ETRS89	30S	342303	4197290

Niveles equivalentes en dB(A) de la medida

$L_{dia\ (7\text{-}19h)}$	69,6
$L_{tarde\ (19\text{-}23h)}$	67,4
$L_{noche(23\text{-}7h)}$	63,0

L_{den} 71,5

Niveles equivalentes en dB(A) por franja horaria

$L_{Aeq\ (00h\text{-}01h)}$	58,1	$L_{Aeq\ (06h\text{-}07h)}$	70,2	$L_{Aeq\ (12h\text{-}13h)}$	70,5	$L_{Aeq\ (18h\text{-}19h)}$	68,0
$L_{Aeq\ (01h\text{-}02h)}$	56,9	$L_{Aeq\ (07h\text{-}08h)}$	71,4	$L_{Aeq\ (13h\text{-}14h)}$	69,5	$L_{Aeq\ (19h\text{-}20h)}$	69,3
$L_{Aeq\ (02h\text{-}03h)}$	52,7	$L_{Aeq\ (08h\text{-}09h)}$	69,4	$L_{Aeq\ (14h\text{-}15h)}$	70,2	$L_{Aeq\ (20h\text{-}21h)}$	69,4
$L_{Aeq\ (03h\text{-}04h)}$	57,5	$L_{Aeq\ (09h\text{-}10h)}$	68,8	$L_{Aeq\ (15h\text{-}16h)}$	69,3	$L_{Aeq\ (21h\text{-}22h)}$	67,6
$L_{Aeq\ (04h\text{-}05h)}$	54,5	$L_{Aeq\ (10h\text{-}11h)}$	69,4	$L_{Aeq\ (16h\text{-}17h)}$	69,8	$L_{Aeq\ (22h\text{-}23h)}$	66,6
$L_{Aeq\ (05h\text{-}06h)}$	62,7	$L_{Aeq\ (11h\text{-}12h)}$	70,5	$L_{Aeq\ (17h\text{-}18h)}$	67,8	$L_{Aeq\ (23h\text{-}24h)}$	65,0

Estación de medida continua MC18
Evolución del LAeq desde las 00:00h del 24 de abril a las 00:00h del 25 de abril del 2024

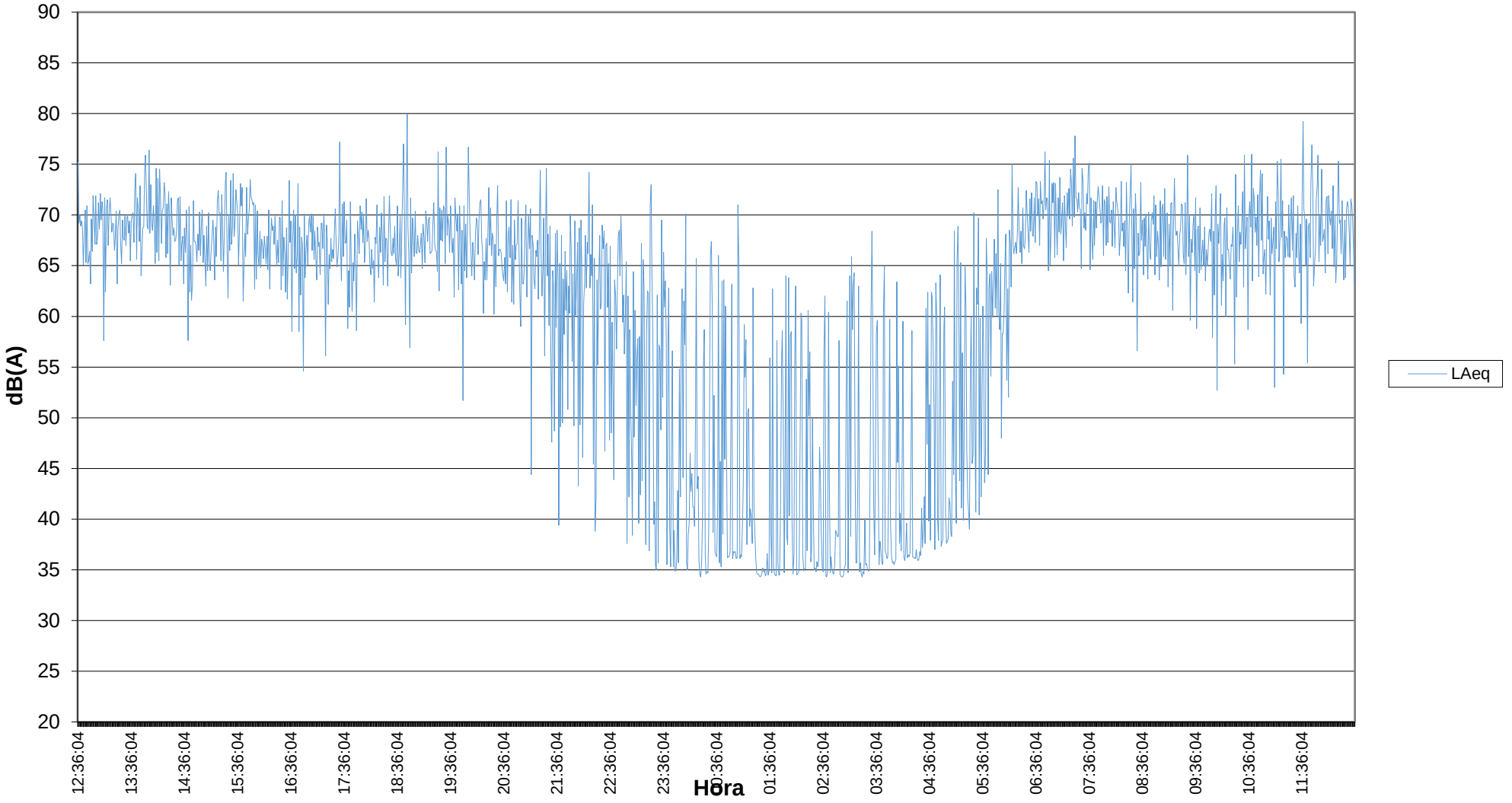

AYUNTAMIENTO DE CORDOBA | Delegación de Sostenibilidad y Medio Ambiente

REVISIÓN Y ACTUALIZACION DEL MAPA ESTRATÉGICO DE RUIDO DE CÓRDOBA DE 4ª FASE

Acusttel®

CODIGO ESTACIÓN MEDIDA CONTINUA	MC19
LUGAR MEDIDA	Avenida Gran Vía Parque





				COORDENADAS UTM			
Fecha de inicio	24/04/2024	**Fecha de fin**	25/04/2024	**MAP DATUM**	**HUSO**	**X**	**Y**
Hora de inicio	3:00	**Hora de fin**	2:59	ETRS89	30S	342315	4194107

Niveles equivalentes en dB(A) de la medida

$L_{dia\ (7\text{-}19h)}$	58,1
$L_{tarde\ (19\text{-}23h)}$	56,8
$L_{noche(23\text{-}7h)}$	49,9

L_{den}	**59,6**

Niveles equivalentes en dB(A) por franja horaria

$L_{Aeq\ (00h\text{-}01h)}$	45,1	$L_{Aeq\ (06h\text{-}07h)}$	50,7	$L_{Aeq\ (12h\text{-}13h)}$	64,0	$L_{Aeq\ (18h\text{-}19h)}$	57,3
$L_{Aeq\ (01h\text{-}02h)}$	41,7	$L_{Aeq\ (07h\text{-}08h)}$	56,5	$L_{Aeq\ (13h\text{-}14h)}$	56,5	$L_{Aeq\ (19h\text{-}20h)}$	56,3
$L_{Aeq\ (02h\text{-}03h)}$	47,7	$L_{Aeq\ (08h\text{-}09h)}$	57,9	$L_{Aeq\ (14h\text{-}15h)}$	57,2	$L_{Aeq\ (20h\text{-}21h)}$	56,2
$L_{Aeq\ (03h\text{-}04h)}$	55,1	$L_{Aeq\ (09h\text{-}10h)}$	57,7	$L_{Aeq\ (15h\text{-}16h)}$	56,4	$L_{Aeq\ (21h\text{-}22h)}$	57,5
$L_{Aeq\ (04h\text{-}05h)}$	47,1	$L_{Aeq\ (10h\text{-}11h)}$	57,1	$L_{Aeq\ (16h\text{-}17h)}$	56,0	$L_{Aeq\ (22h\text{-}23h)}$	58,8
$L_{Aeq\ (05h\text{-}06h)}$	49,3	$L_{Aeq\ (11h\text{-}12h)}$	64,0	$L_{Aeq\ (17h\text{-}18h)}$	55,8	$L_{Aeq\ (23h\text{-}24h)}$	52,2

Estación de medida continua MC19
Evolución del LAeq desde las 03:00h del 24 de abril a las 02:59h del 25 de abril del 2024

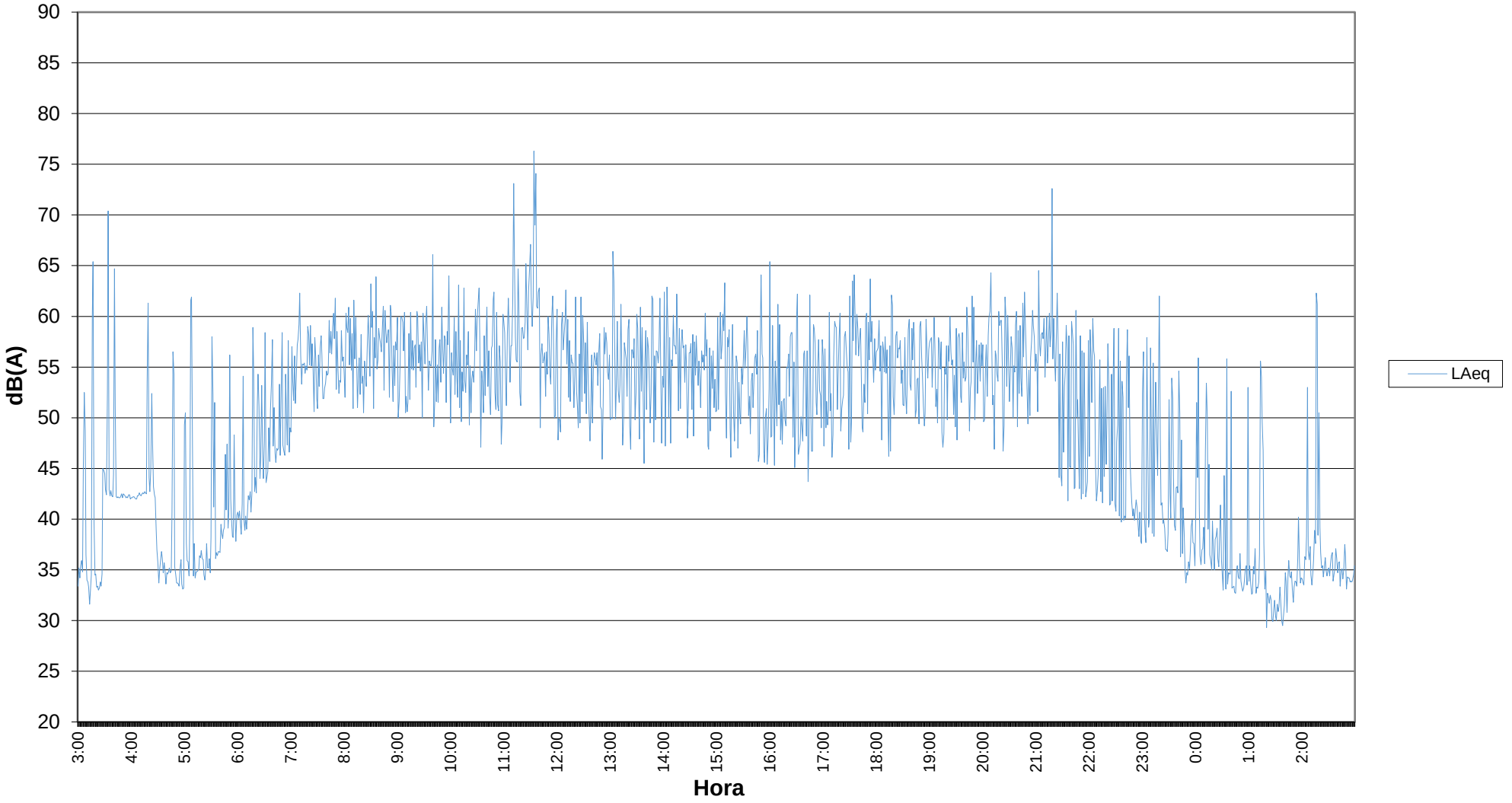

AYUNTAMIENTO DE CORDOBA | Delegación de Sostenibilidad y Medio Ambiente

REVISIÓN Y ACTUALIZACION DEL MAPA ESTRATÉGICO DE RUIDO DE CÓRDOBA DE 4ª FASE

Acusttel®

CODIGO ESTACIÓN MEDIDA CONTINUA	MC20
LUGAR MEDIDA	Calle Ingeniero Torroja y miret





				COORDENADAS UTM			
Fecha de inicio	25/04/2024	Fecha de fin	26/04/2024	MAP DATUM	HUSO	X	Y
Hora de inicio	5:00	Hora de fin	4:59	ETRS89	30S	343021	4194192

Niveles equivalentes en dB(A) de la medida

$L_{dia\ (7\text{-}19h)}$	65,1
$L_{tarde\ (19\text{-}23h)}$	61,4
$L_{noche(23\text{-}7h)}$	59,2

L_{den} 67,1

Niveles equivalentes en dB(A) por franja horaria

$L_{Aeq\ (00h\text{-}01h)}$	60,5	$L_{Aeq\ (06h\text{-}07h)}$	62,1	$L_{Aeq\ (12h\text{-}13h)}$	65,8	$L_{Aeq\ (18h\text{-}19h)}$	64,0
$L_{Aeq\ (01h\text{-}02h)}$	59,7	$L_{Aeq\ (07h\text{-}08h)}$	64,4	$L_{Aeq\ (13h\text{-}14h)}$	64,9	$L_{Aeq\ (19h\text{-}20h)}$	65,5
$L_{Aeq\ (02h\text{-}03h)}$	44,7	$L_{Aeq\ (08h\text{-}09h)}$	64,2	$L_{Aeq\ (14h\text{-}15h)}$	65,7	$L_{Aeq\ (20h\text{-}21h)}$	64,8
$L_{Aeq\ (03h\text{-}04h)}$	44,2	$L_{Aeq\ (09h\text{-}10h)}$	66,9	$L_{Aeq\ (15h\text{-}16h)}$	64,1	$L_{Aeq\ (21h\text{-}22h)}$	60,5
$L_{Aeq\ (04h\text{-}05h)}$	39,4	$L_{Aeq\ (10h\text{-}11h)}$	66,1	$L_{Aeq\ (16h\text{-}17h)}$	61,9	$L_{Aeq\ (22h\text{-}23h)}$	60,4
$L_{Aeq\ (05h\text{-}06h)}$	62,8	$L_{Aeq\ (11h\text{-}12h)}$	65,8	$L_{Aeq\ (17h\text{-}18h)}$	65,1	$L_{Aeq\ (23h\text{-}24h)}$	53,4

Estación de medida continua MC20
Evolución del LAeq desde las 05:00h del 25 de abril a las 04:59h del 26 de abril del 2024

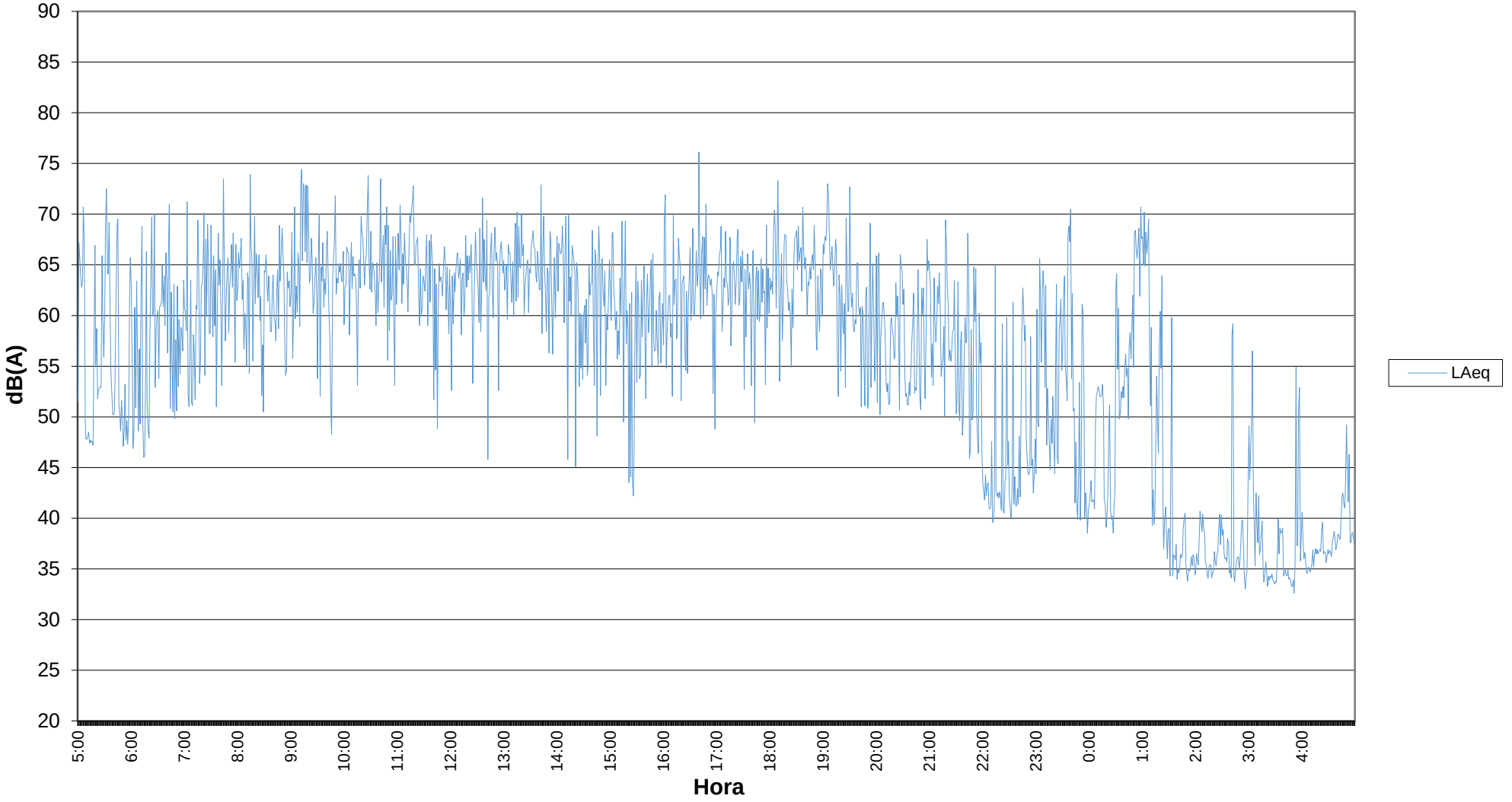

AYUNTAMIENTO DE CORDOBA | Delegación de Sostenibilidad y Medio Ambiente

REVISIÓN Y ACTUALIZACION DEL MAPA ESTRATÉGICO DE RUIDO DE CÓRDOBA DE 4ª FASE

Acusttel®

CODIGO ESTACIÓN MEDIDA CONTINUA	MC21
LUGAR MEDIDA	Avenida de América





				COORDENADAS UTM			
Fecha de inicio	23/04/2024	Fecha de fin	24/04/2024	MAP DATUM	HUSO	X	Y
Hora de inicio	3:00	Hora de fin	2:59	ETRS89	30S	342639	4194862

Niveles equivalentes en dB(A) de la medida

$L_{dia\ (7\text{-}19h)}$	68,4
$L_{tarde\ (19\text{-}23h)}$	66,6
$L_{noche(23\text{-}7h)}$	60,3

L_{den} 69,7

Niveles equivalentes en dB(A) por franja horaria

$L_{Aeq\ (00h\text{-}01h)}$	59,3	$L_{Aeq\ (06h\text{-}07h)}$	65,5	$L_{Aeq\ (12h\text{-}13h)}$	67,8	$L_{Aeq\ (18h\text{-}19h)}$	68,7
$L_{Aeq\ (01h\text{-}02h)}$	55,7	$L_{Aeq\ (07h\text{-}08h)}$	67,7	$L_{Aeq\ (13h\text{-}14h)}$	67,5	$L_{Aeq\ (19h\text{-}20h)}$	67,2
$L_{Aeq\ (02h\text{-}03h)}$	55,7	$L_{Aeq\ (08h\text{-}09h)}$	70,0	$L_{Aeq\ (14h\text{-}15h)}$	67,6	$L_{Aeq\ (20h\text{-}21h)}$	66,8
$L_{Aeq\ (03h\text{-}04h)}$	54,3	$L_{Aeq\ (09h\text{-}10h)}$	69,2	$L_{Aeq\ (15h\text{-}16h)}$	68,0	$L_{Aeq\ (21h\text{-}22h)}$	67,7
$L_{Aeq\ (04h\text{-}05h)}$	52,3	$L_{Aeq\ (10h\text{-}11h)}$	67,4	$L_{Aeq\ (16h\text{-}17h)}$	69,6	$L_{Aeq\ (22h\text{-}23h)}$	66,5
$L_{Aeq\ (05h\text{-}06h)}$	60,3	$L_{Aeq\ (11h\text{-}12h)}$	67,8	$L_{Aeq\ (17h\text{-}18h)}$	68,7	$L_{Aeq\ (23h\text{-}24h)}$	65,2

Estación de medida continua MC21
Evolución del LAeq desde las 03:00h del 23 de abril a las 02:59h del 24 de abril del 2024

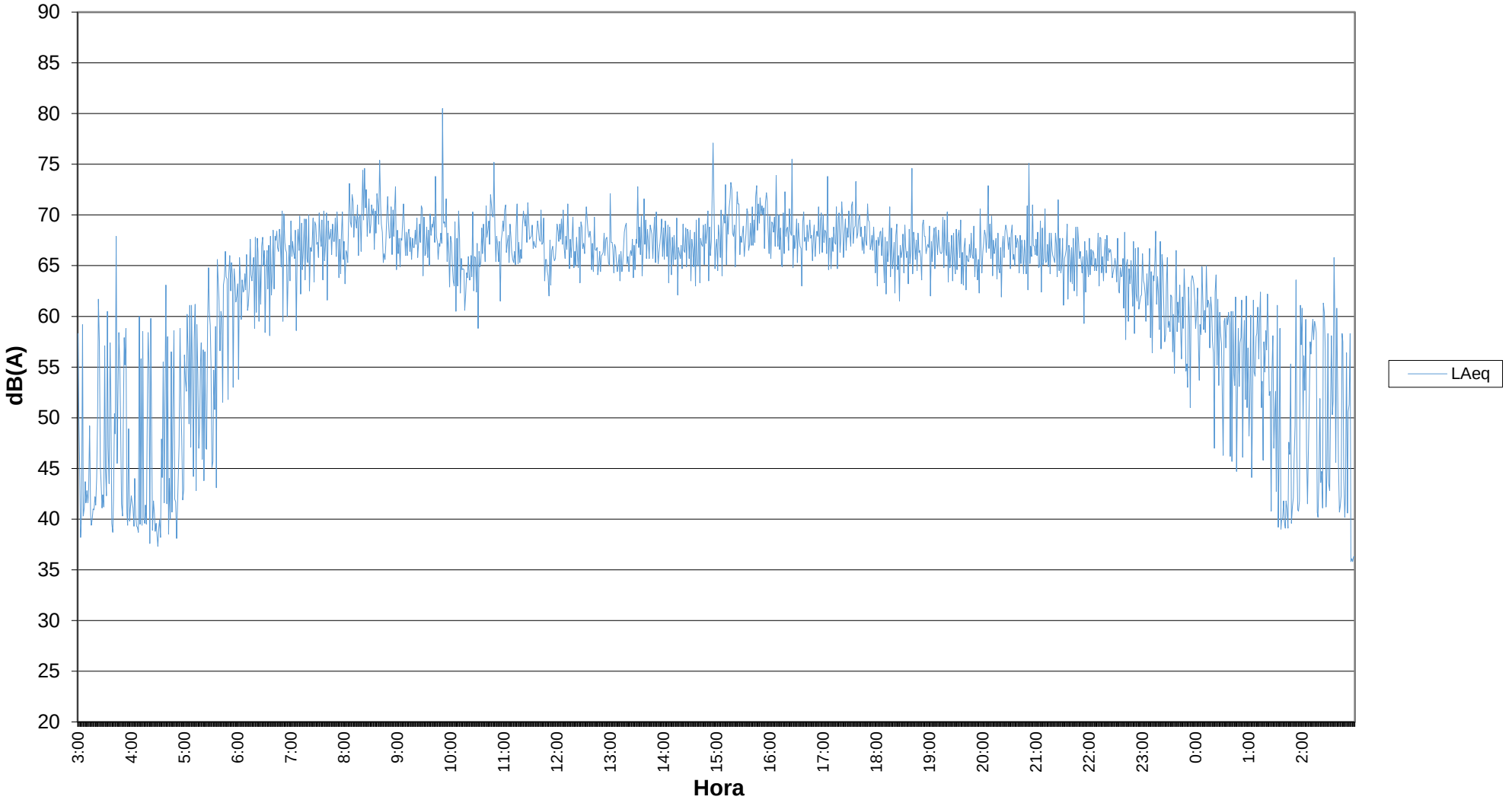

AYUNTAMIENTO DE CORDOBA | Delegación de Sostenibilidad y Medio Ambiente

REVISIÓN Y ACTUALIZACION DEL MAPA ESTRATÉGICO DE RUIDO DE CÓRDOBA DE 4ª FASE

Acusttel®

CODIGO ESTACIÓN MEDIDA CONTINUA	MC22
LUGAR MEDIDA	Avenida Tenor Pedro Lavirgen





				COORDENADAS UTM			
Fecha de inicio	23/04/2024	Fecha de fin	24/04/2024	MAP DATUM	HUSO	X	Y
Hora de inicio	2:00	Hora de fin	1:59	ETRS89	30S	342789	4195557

Niveles equivalentes en dB(A) de la medida

$L_{dia\ (7\text{-}19h)}$	64,3
$L_{tarde\ (19\text{-}23h)}$	63,7
$L_{noche(23\text{-}7h)}$	56,5

L_{den} 66,1

Niveles equivalentes en dB(A) por franja horaria

$L_{Aeq\ (00h\text{-}01h)}$	58,3	$L_{Aeq\ (06h\text{-}07h)}$	58,2	$L_{Aeq\ (12h\text{-}13h)}$	64,5	$L_{Aeq\ (18h\text{-}19h)}$	63,5
$L_{Aeq\ (01h\text{-}02h)}$	54,7	$L_{Aeq\ (07h\text{-}08h)}$	64,1	$L_{Aeq\ (13h\text{-}14h)}$	64,4	$L_{Aeq\ (19h\text{-}20h)}$	63,2
$L_{Aeq\ (02h\text{-}03h)}$	60,4	$L_{Aeq\ (08h\text{-}09h)}$	66,0	$L_{Aeq\ (14h\text{-}15h)}$	64,0	$L_{Aeq\ (20h\text{-}21h)}$	63,9
$L_{Aeq\ (03h\text{-}04h)}$	48,0	$L_{Aeq\ (09h\text{-}10h)}$	64,2	$L_{Aeq\ (15h\text{-}16h)}$	64,4	$L_{Aeq\ (21h\text{-}22h)}$	65,2
$L_{Aeq\ (04h\text{-}05h)}$	47,1	$L_{Aeq\ (10h\text{-}11h)}$	64,1	$L_{Aeq\ (16h\text{-}17h)}$	64,3	$L_{Aeq\ (22h\text{-}23h)}$	63,2
$L_{Aeq\ (05h\text{-}06h)}$	51,6	$L_{Aeq\ (11h\text{-}12h)}$	64,5	$L_{Aeq\ (17h\text{-}18h)}$	63,6	$L_{Aeq\ (23h\text{-}24h)}$	61,7

Estación de medida continua MC22
Evolución del LAeq desde las 02:00h del 23 de abril a las 01:59h del 24 de abril del 2024

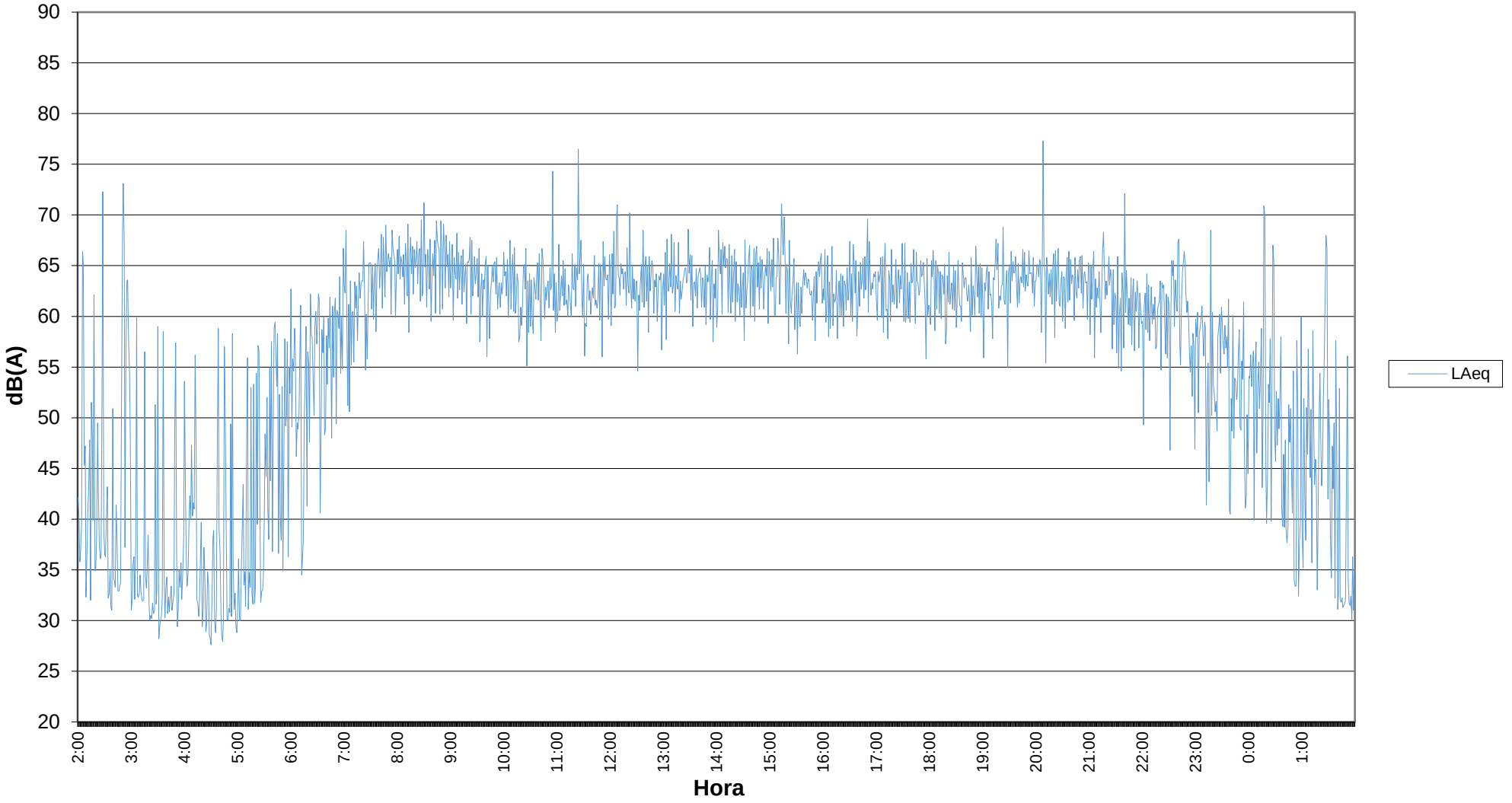

AYUNTAMIENTO DE CORDOBA | Delegación de Sostenibilidad y Medio Ambiente

REVISIÓN Y ACTUALIZACION DEL MAPA ESTRATÉGICO DE RUIDO DE CÓRDOBA DE 4ª FASE

Acusttel®

CODIGO ESTACIÓN MEDIDA CONTINUA	MC23
LUGAR MEDIDA	Paseo de la Victoria





				COORDENADAS UTM			
Fecha de inicio	24/04/2024	Fecha de fin	25/04/2024	MAP DATUM	HUSO	X	Y
Hora de inicio	4:00	Hora de fin	3:59	ETRS89	30S	342918	4194498

Niveles equivalentes en dB(A) de la medida

$L_{dia\ (7\text{-}19h)}$	70,0
$L_{tarde\ (19\text{-}23h)}$	63,9
$L_{noche(23\text{-}7h)}$	61,0

L_{den} 70,2

Niveles equivalentes en dB(A) por franja horaria

$L_{Aeq\ (00h\text{-}01h)}$	42,8	$L_{Aeq\ (06h\text{-}07h)}$	68,7	$L_{Aeq\ (12h\text{-}13h)}$	69,7	$L_{Aeq\ (18h\text{-}19h)}$	69,9
$L_{Aeq\ (01h\text{-}02h)}$	33,7	$L_{Aeq\ (07h\text{-}08h)}$	72,3	$L_{Aeq\ (13h\text{-}14h)}$	69,8	$L_{Aeq\ (19h\text{-}20h)}$	68,6
$L_{Aeq\ (02h\text{-}03h)}$	47,9	$L_{Aeq\ (08h\text{-}09h)}$	70,6	$L_{Aeq\ (14h\text{-}15h)}$	69,3	$L_{Aeq\ (20h\text{-}21h)}$	66,6
$L_{Aeq\ (03h\text{-}04h)}$	49,2	$L_{Aeq\ (09h\text{-}10h)}$	70,0	$L_{Aeq\ (15h\text{-}16h)}$	69,2	$L_{Aeq\ (21h\text{-}22h)}$	65,2
$L_{Aeq\ (04h\text{-}05h)}$	54,4	$L_{Aeq\ (10h\text{-}11h)}$	69,7	$L_{Aeq\ (16h\text{-}17h)}$	69,0	$L_{Aeq\ (22h\text{-}23h)}$	61,6
$L_{Aeq\ (05h\text{-}06h)}$	62,6	$L_{Aeq\ (11h\text{-}12h)}$	69,7	$L_{Aeq\ (17h\text{-}18h)}$	71,0	$L_{Aeq\ (23h\text{-}24h)}$	56,6

Estación de medida continua MC23
Evolución del LAeq desde las 04:00h del 24 de abril a las 03:59h del 25 de abril del 2024

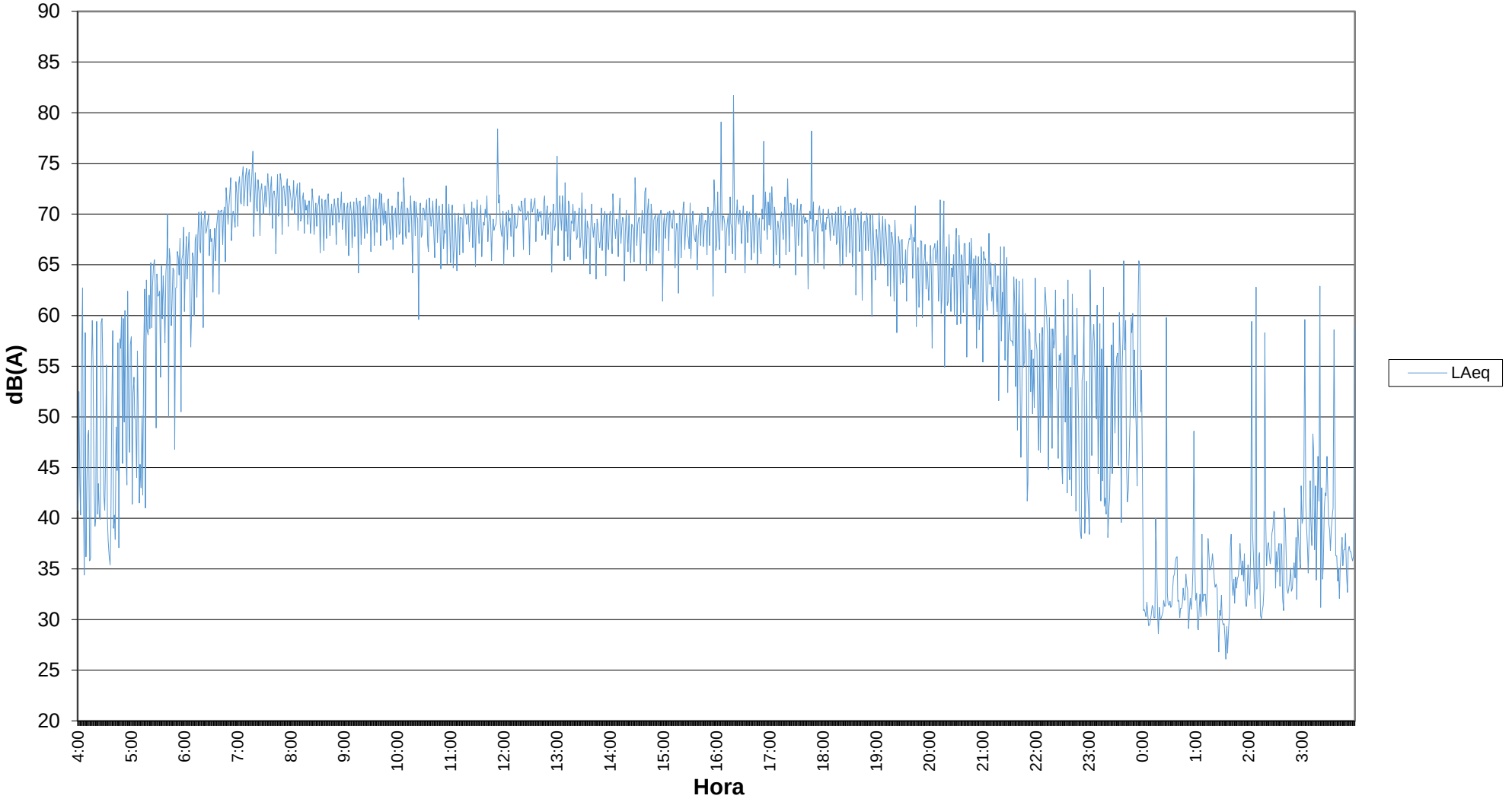

AYUNTAMIENTO DE CORDOBA | Delegación de Sostenibilidad y Medio Ambiente

REVISIÓN Y ACTUALIZACION DEL MAPA ESTRATÉGICO DE RUIDO DE CÓRDOBA DE 4ª FASE

Acusttel®

CODIGO ESTACIÓN MEDIDA CONTINUA	MC24
LUGAR MEDIDA	Carretera A431





				COORDENADAS UTM			
Fecha de inicio	24/04/2024	Fecha de fin	25/04/2024	MAP DATUM	HUSO	X	Y
Hora de inicio	4:00	Hora de fin	3:59	ETRS89	30S	342924	4193404

Niveles equivalentes en dB(A) de la medida

$L_{dia\ (7\text{-}19h)}$	72,1
$L_{tarde\ (19\text{-}23h)}$	71,3
$L_{noche(23\text{-}7h)}$	64,5

L_{den} 73,9

Niveles equivalentes en dB(A) por franja horaria

$L_{Aeq\ (00h\text{-}01h)}$	64,6	$L_{Aeq\ (06h\text{-}07h)}$	67,9	$L_{Aeq\ (12h\text{-}13h)}$	71,1	$L_{Aeq\ (18h\text{-}19h)}$	74,1
$L_{Aeq\ (01h\text{-}02h)}$	61,6	$L_{Aeq\ (07h\text{-}08h)}$	71,9	$L_{Aeq\ (13h\text{-}14h)}$	71,1	$L_{Aeq\ (19h\text{-}20h)}$	71,6
$L_{Aeq\ (02h\text{-}03h)}$	57,8	$L_{Aeq\ (08h\text{-}09h)}$	73,9	$L_{Aeq\ (14h\text{-}15h)}$	71,6	$L_{Aeq\ (20h\text{-}21h)}$	70,3
$L_{Aeq\ (03h\text{-}04h)}$	61,3	$L_{Aeq\ (09h\text{-}10h)}$	71,9	$L_{Aeq\ (15h\text{-}16h)}$	73,7	$L_{Aeq\ (21h\text{-}22h)}$	73,2
$L_{Aeq\ (04h\text{-}05h)}$	64,4	$L_{Aeq\ (10h\text{-}11h)}$	70,8	$L_{Aeq\ (16h\text{-}17h)}$	70,5	$L_{Aeq\ (22h\text{-}23h)}$	71,9
$L_{Aeq\ (05h\text{-}06h)}$	63,7	$L_{Aeq\ (11h\text{-}12h)}$	71,1	$L_{Aeq\ (17h\text{-}18h)}$	70,1	$L_{Aeq\ (23h\text{-}24h)}$	68,6

Estación de medida continua MC24
Evolución del LAeq desde las 04:00h del 24 de abril a las 03:59h del 25 de abril del 2024

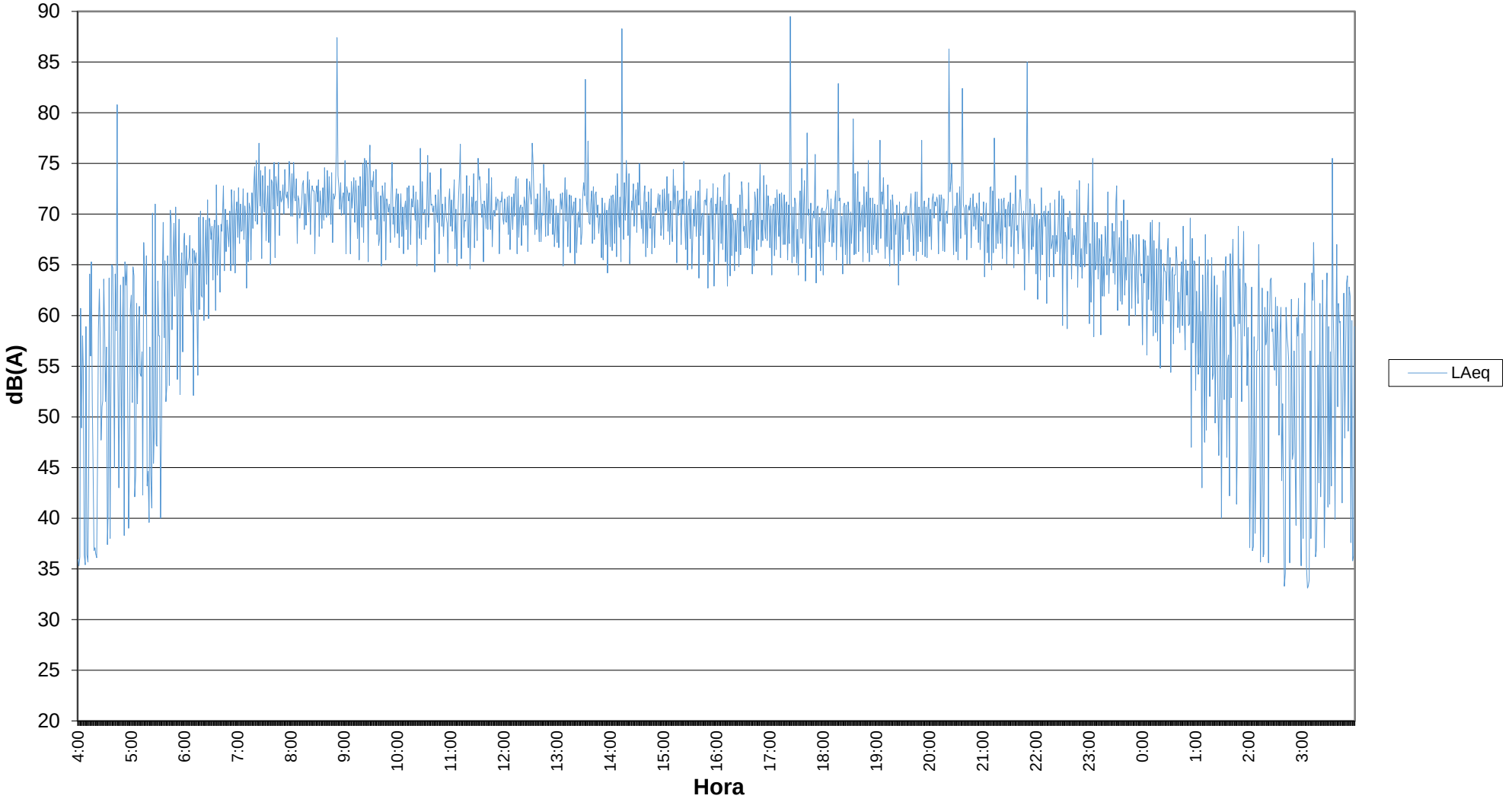

AYUNTAMIENTO DE CORDOBA | Delegación de Sostenibilidad y Medio Ambiente

REVISIÓN Y ACTUALIZACION DEL MAPA ESTRATÉGICO DE RUIDO DE CÓRDOBA DE 4ª FASE

Acusttel®

CODIGO ESTACIÓN MEDIDA CONTINUA	MC25
LUGAR MEDIDA	Avenida del Brillante





				COORDENADAS UTM			
Fecha de inicio	23/04/2024	Fecha de fin	24/04/2024	MAP DATUM	HUSO	X	Y
Hora de inicio	1:30	Hora de fin	6:17	ETRS89	30S	342928	4196052

Niveles equivalentes en dB(A) de la medida

$L_{dia\ (7\text{-}19h)}$	66,7
$L_{tarde\ (19\text{-}23h)}$	65,9
$L_{noche(23\text{-}7h)}$	57,4

L_{den} 67,9

Niveles equivalentes en dB(A) por franja horaria

$L_{Aeq\ (00h\text{-}01h)}$	58,3	$L_{Aeq\ (06h\text{-}07h)}$	59,0	$L_{Aeq\ (12h\text{-}13h)}$	66,2	$L_{Aeq\ (18h\text{-}19h)}$	65,9
$L_{Aeq\ (01h\text{-}02h)}$	56,8	$L_{Aeq\ (07h\text{-}08h)}$	66,9	$L_{Aeq\ (13h\text{-}14h)}$	65,4	$L_{Aeq\ (19h\text{-}20h)}$	65,9
$L_{Aeq\ (02h\text{-}03h)}$	51,2	$L_{Aeq\ (08h\text{-}09h)}$	68,6	$L_{Aeq\ (14h\text{-}15h)}$	65,9	$L_{Aeq\ (20h\text{-}21h)}$	66,5
$L_{Aeq\ (03h\text{-}04h)}$	49,9	$L_{Aeq\ (09h\text{-}10h)}$	67,0	$L_{Aeq\ (15h\text{-}16h)}$	66,7	$L_{Aeq\ (21h\text{-}22h)}$	67,1
$L_{Aeq\ (04h\text{-}05h)}$	46,8	$L_{Aeq\ (10h\text{-}11h)}$	66,0	$L_{Aeq\ (16h\text{-}17h)}$	66,5	$L_{Aeq\ (22h\text{-}23h)}$	65,3
$L_{Aeq\ (05h\text{-}06h)}$	50,4	$L_{Aeq\ (11h\text{-}12h)}$	66,2	$L_{Aeq\ (17h\text{-}18h)}$	68,2	$L_{Aeq\ (23h\text{-}24h)}$	64,4

Estación de medida continua MC25
Evolución del LAeq desde las 01:30h del 23 de abril a las 06:17h del 24 de abril del 2024

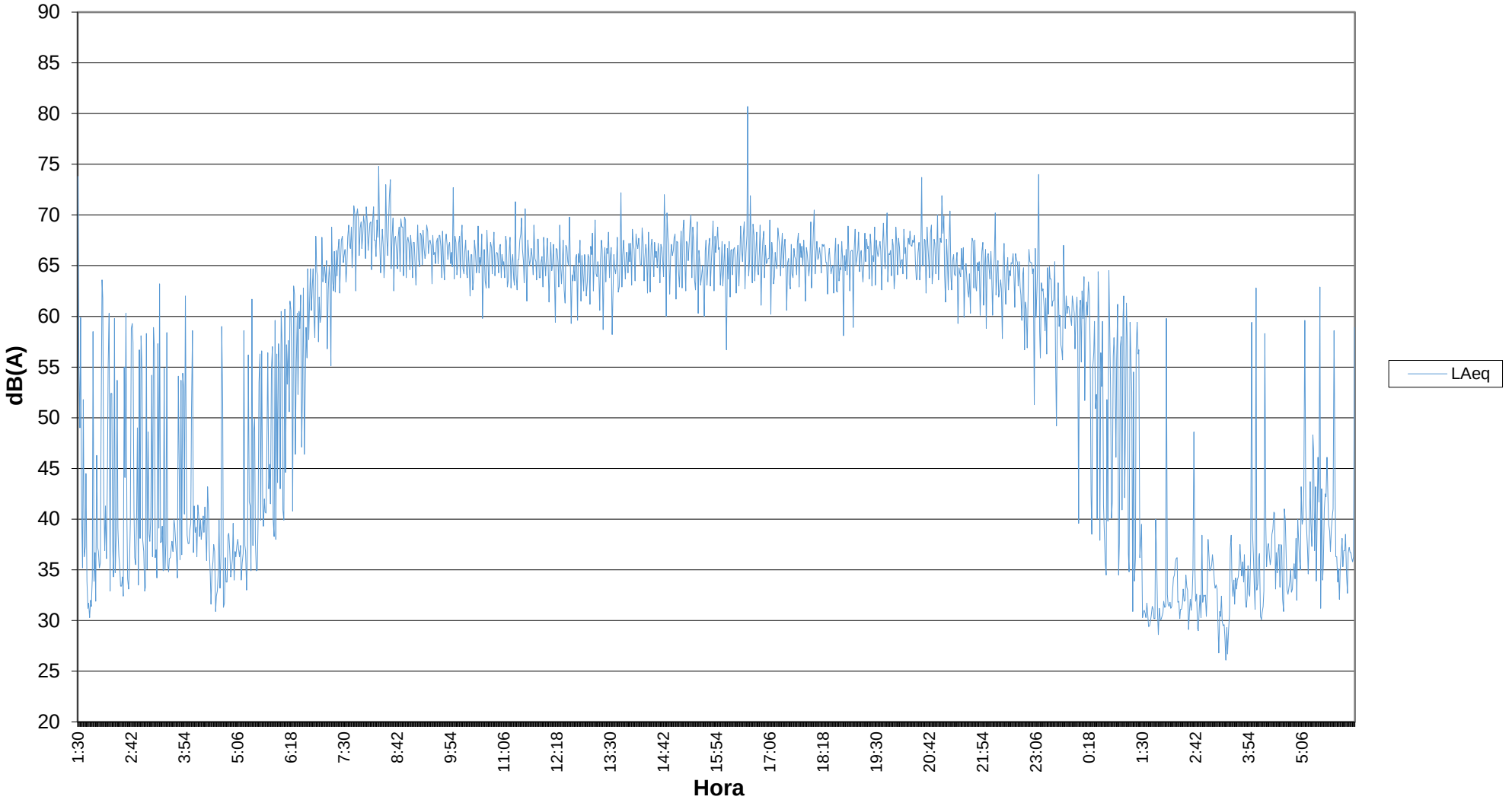

AYUNTAMIENTO DE CORDOBA | Delegación de Sostenibilidad y Medio Ambiente

REVISIÓN Y ACTUALIZACION DEL MAPA ESTRATÉGICO DE RUIDO DE CÓRDOBA DE 4ª FASE

Acusttel®

CODIGO ESTACIÓN MEDIDA CONTINUA	MC26
LUGAR MEDIDA	Avenida de la Libertad





				COORDENADAS UTM			
Fecha de inicio	23/04/2024	Fecha de fin	24/04/2024	MAP DATUM	HUSO	X	Y
Hora de inicio	2:00	Hora de fin	1:59	ETRS89	30S	343003	4195221

Niveles equivalentes en dB(A) de la medida

$L_{dia\ (7\text{-}19h)}$	70,0
$L_{tarde\ (19\text{-}23h)}$	69,4
$L_{noche(23\text{-}7h)}$	63,5

L_{den} 72,3

Niveles equivalentes en dB(A) por franja horaria

$L_{Aeq\ (00h\text{-}01h)}$	62,3	$L_{Aeq\ (06h\text{-}07h)}$	68,2	$L_{Aeq\ (12h\text{-}13h)}$	69,4	$L_{Aeq\ (18h\text{-}19h)}$	70,4
$L_{Aeq\ (01h\text{-}02h)}$	62,8	$L_{Aeq\ (07h\text{-}08h)}$	70,9	$L_{Aeq\ (13h\text{-}14h)}$	69,9	$L_{Aeq\ (19h\text{-}20h)}$	69,7
$L_{Aeq\ (02h\text{-}03h)}$	55,4	$L_{Aeq\ (08h\text{-}09h)}$	70,4	$L_{Aeq\ (14h\text{-}15h)}$	70,1	$L_{Aeq\ (20h\text{-}21h)}$	69,3
$L_{Aeq\ (03h\text{-}04h)}$	56,7	$L_{Aeq\ (09h\text{-}10h)}$	70,0	$L_{Aeq\ (15h\text{-}16h)}$	70,2	$L_{Aeq\ (21h\text{-}22h)}$	69,2
$L_{Aeq\ (04h\text{-}05h)}$	55,8	$L_{Aeq\ (10h\text{-}11h)}$	69,7	$L_{Aeq\ (16h\text{-}17h)}$	70,1	$L_{Aeq\ (22h\text{-}23h)}$	70,5
$L_{Aeq\ (05h\text{-}06h)}$	63,0	$L_{Aeq\ (11h\text{-}12h)}$	69,4	$L_{Aeq\ (17h\text{-}18h)}$	69,3	$L_{Aeq\ (23h\text{-}24h)}$	68,1

Estación de medida continua MC26
Evolución del LAeq desde las 02:00h del 23 de abril a las 01:59h del 24 de abril del 2024

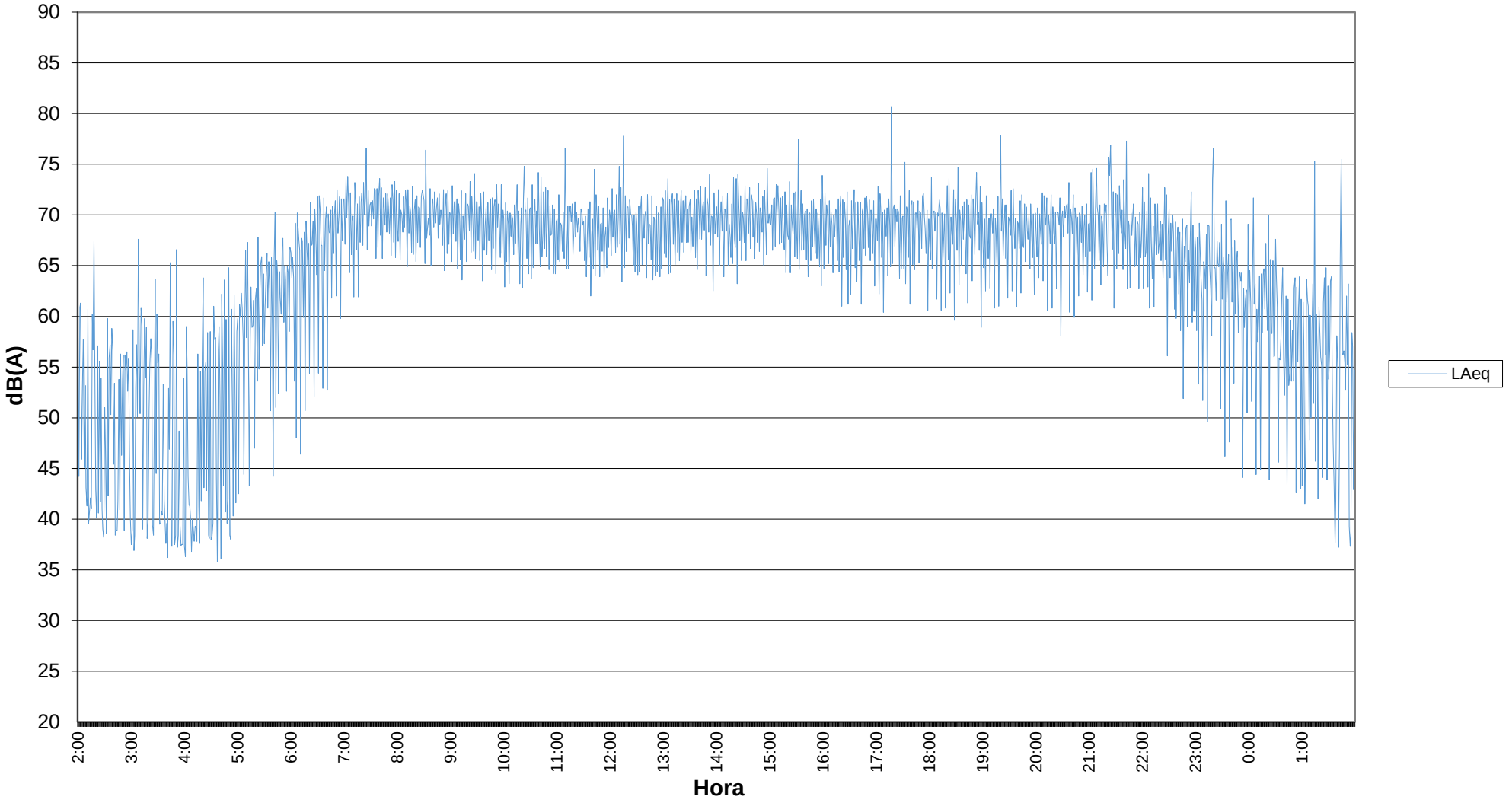

AYUNTAMIENTO DE CÓRDOBA | Delegación de Sostenibilidad y Medio Ambiente

REVISIÓN Y ACTUALIZACION DEL MAPA ESTRATÉGICO DE RUIDO DE CÓRDOBA DE 4ª FASE

Acusttel®

CODIGO ESTACIÓN MEDIDA CONTINUA	MC27
LUGAR MEDIDA	Paseo de la Victoria





				COORDENADAS UTM			
Fecha de inicio	24/04/2024	Fecha de fin	26/04/2024	MAP DATUM	HUSO	X	Y
Hora de inicio	4:00	Hora de fin	6:19	ETRS89	30S	343021	4194191

Niveles equivalentes en dB(A) de la medida

$L_{dia\ (7\text{-}19h)}$	71,6
$L_{tarde\ (19\text{-}23h)}$	66,2
$L_{noche(23\text{-}7h)}$	59,7

L_{den}	**71,0**

Niveles equivalentes en dB(A) por franja horaria

$L_{Aeq\ (00h\text{-}01h)}$	60,7	$L_{Aeq\ (06h\text{-}07h)}$	64,3	$L_{Aeq\ (12h\text{-}13h)}$	71,0	$L_{Aeq\ (18h\text{-}19h)}$	73,7
$L_{Aeq\ (01h\text{-}02h)}$	57,8	$L_{Aeq\ (07h\text{-}08h)}$	71,8	$L_{Aeq\ (13h\text{-}14h)}$	72,4	$L_{Aeq\ (19h\text{-}20h)}$	67,8
$L_{Aeq\ (02h\text{-}03h)}$	55,0	$L_{Aeq\ (08h\text{-}09h)}$	72,6	$L_{Aeq\ (14h\text{-}15h)}$	71,8	$L_{Aeq\ (20h\text{-}21h)}$	66,4
$L_{Aeq\ (03h\text{-}04h)}$	54,3	$L_{Aeq\ (09h\text{-}10h)}$	71,6	$L_{Aeq\ (15h\text{-}16h)}$	71,7	$L_{Aeq\ (21h\text{-}22h)}$	68,0
$L_{Aeq\ (04h\text{-}05h)}$	55,3	$L_{Aeq\ (10h\text{-}11h)}$	71,3	$L_{Aeq\ (16h\text{-}17h)}$	71,1	$L_{Aeq\ (22h\text{-}23h)}$	65,3
$L_{Aeq\ (05h\text{-}06h)}$	57,0	$L_{Aeq\ (11h\text{-}12h)}$	71,0	$L_{Aeq\ (17h\text{-}18h)}$	70,4	$L_{Aeq\ (23h\text{-}24h)}$	64,0

Estación de medida continua MC27
Evolución del LAeq desde las 04:00h del 24 de abril a las 06:19h del 26 de abril del 2024

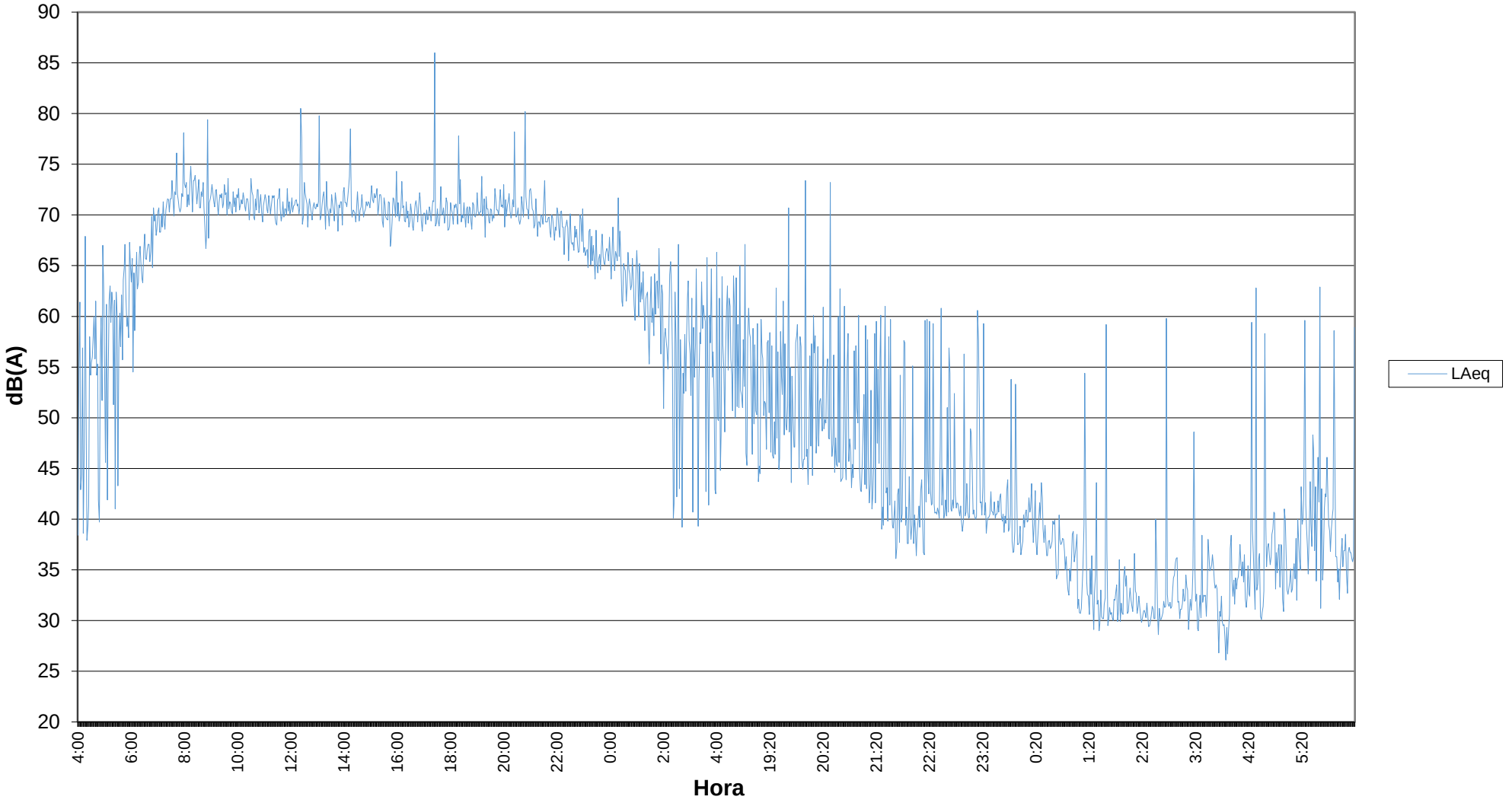

AYUNTAMIENTO DE CORDOBA | Delegación de Sostenibilidad y Medio Ambiente

REVISIÓN Y ACTUALIZACION DEL MAPA ESTRATÉGICO DE RUIDO DE CÓRDOBA DE 4ª FASE

Acusttel®

CODIGO ESTACIÓN MEDIDA CONTINUA	MC28
LUGAR MEDIDA	Avenida del Gran Capitan





				COORDENADAS UTM			
Fecha de inicio	23/04/2024	Fecha de fin	24/04/2024	MAP DATUM	HUSO	X	Y
Hora de inicio	2:00	Hora de fin	1:59	ETRS89	30S	343182	4195559

Niveles equivalentes en dB(A) de la medida

$L_{dia\ (7\text{-}19h)}$	66,4
$L_{tarde\ (19\text{-}23h)}$	65,1
$L_{noche(23\text{-}7h)}$	56,8

L_{den} 67,4

Niveles equivalentes en dB(A) por franja horaria

$L_{Aeq\ (00h\text{-}01h)}$	58,8	$L_{Aeq\ (06h\text{-}07h)}$	59,1	$L_{Aeq\ (12h\text{-}13h)}$	65,7	$L_{Aeq\ (18h\text{-}19h)}$	66,3
$L_{Aeq\ (01h\text{-}02h)}$	54,8	$L_{Aeq\ (07h\text{-}08h)}$	65,5	$L_{Aeq\ (13h\text{-}14h)}$	66,3	$L_{Aeq\ (19h\text{-}20h)}$	66,9
$L_{Aeq\ (02h\text{-}03h)}$	53,4	$L_{Aeq\ (08h\text{-}09h)}$	67,6	$L_{Aeq\ (14h\text{-}15h)}$	66,1	$L_{Aeq\ (20h\text{-}21h)}$	65,5
$L_{Aeq\ (03h\text{-}04h)}$	49,5	$L_{Aeq\ (09h\text{-}10h)}$	66,3	$L_{Aeq\ (15h\text{-}16h)}$	67,0	$L_{Aeq\ (21h\text{-}22h)}$	66,2
$L_{Aeq\ (04h\text{-}05h)}$	48,2	$L_{Aeq\ (10h\text{-}11h)}$	66,0	$L_{Aeq\ (16h\text{-}17h)}$	65,7	$L_{Aeq\ (22h\text{-}23h)}$	64,8
$L_{Aeq\ (05h\text{-}06h)}$	51,2	$L_{Aeq\ (11h\text{-}12h)}$	65,7	$L_{Aeq\ (17h\text{-}18h)}$	66,9	$L_{Aeq\ (23h\text{-}24h)}$	63,5

Estación de medida continua MC28
Evolución del LAeq desde las 02:00h del 23 de abril a las 01:59h del 24 de abril del 2024

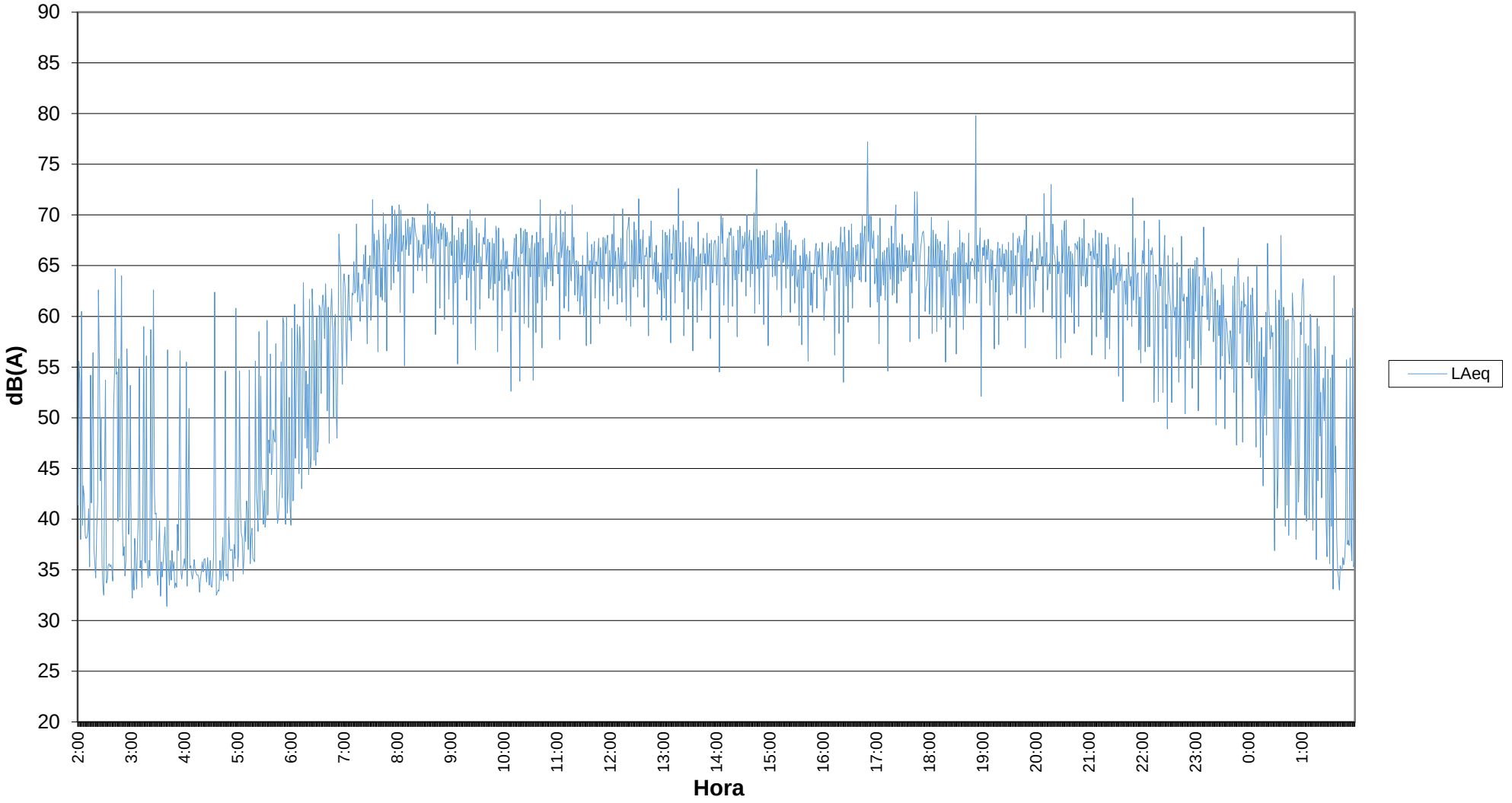

AYUNTAMIENTO DE CORDOBA | Delegación de Sostenibilidad y Medio Ambiente

REVISIÓN Y ACTUALIZACION DEL MAPA ESTRATÉGICO DE RUIDO DE CÓRDOBA DE 4ª FASE

Acusttel®

CODIGO ESTACIÓN MEDIDA CONTINUA	MC29
LUGAR MEDIDA	Avenida de América





				COORDENADAS UTM			
Fecha de inicio	23/04/2024	Fecha de fin	24/04/2024	MAP DATUM	HUSO	X	Y
Hora de inicio	2:00	Hora de fin	1:59	ETRS89	30S	343364	4195240

Niveles equivalentes en dB(A) de la medida

$L_{dia\ (7\text{-}19h)}$	68,6
$L_{tarde\ (19\text{-}23h)}$	68,9
$L_{noche(23\text{-}7h)}$	61,9

L_{den} 71,1

Niveles equivalentes en dB(A) por franja horaria

$L_{Aeq\ (00h\text{-}01h)}$	59,9	$L_{Aeq\ (06h\text{-}07h)}$	67,8	$L_{Aeq\ (12h\text{-}13h)}$	67,7	$L_{Aeq\ (18h\text{-}19h)}$	68,9
$L_{Aeq\ (01h\text{-}02h)}$	58,5	$L_{Aeq\ (07h\text{-}08h)}$	69,4	$L_{Aeq\ (13h\text{-}14h)}$	69,0	$L_{Aeq\ (19h\text{-}20h)}$	67,3
$L_{Aeq\ (02h\text{-}03h)}$	52,8	$L_{Aeq\ (08h\text{-}09h)}$	69,0	$L_{Aeq\ (14h\text{-}15h)}$	68,9	$L_{Aeq\ (20h\text{-}21h)}$	67,9
$L_{Aeq\ (03h\text{-}04h)}$	54,6	$L_{Aeq\ (09h\text{-}10h)}$	67,9	$L_{Aeq\ (15h\text{-}16h)}$	69,1	$L_{Aeq\ (21h\text{-}22h)}$	68,6
$L_{Aeq\ (04h\text{-}05h)}$	55,0	$L_{Aeq\ (10h\text{-}11h)}$	68,7	$L_{Aeq\ (16h\text{-}17h)}$	68,1	$L_{Aeq\ (22h\text{-}23h)}$	70,9
$L_{Aeq\ (05h\text{-}06h)}$	61,4	$L_{Aeq\ (11h\text{-}12h)}$	67,7	$L_{Aeq\ (17h\text{-}18h)}$	68,6	$L_{Aeq\ (23h\text{-}24h)}$	67,1

Estación de medida continua MC29
Evolución del LAeq desde las 02:00h del 23 de abril a las 01:59h del 24 de abril del 2024

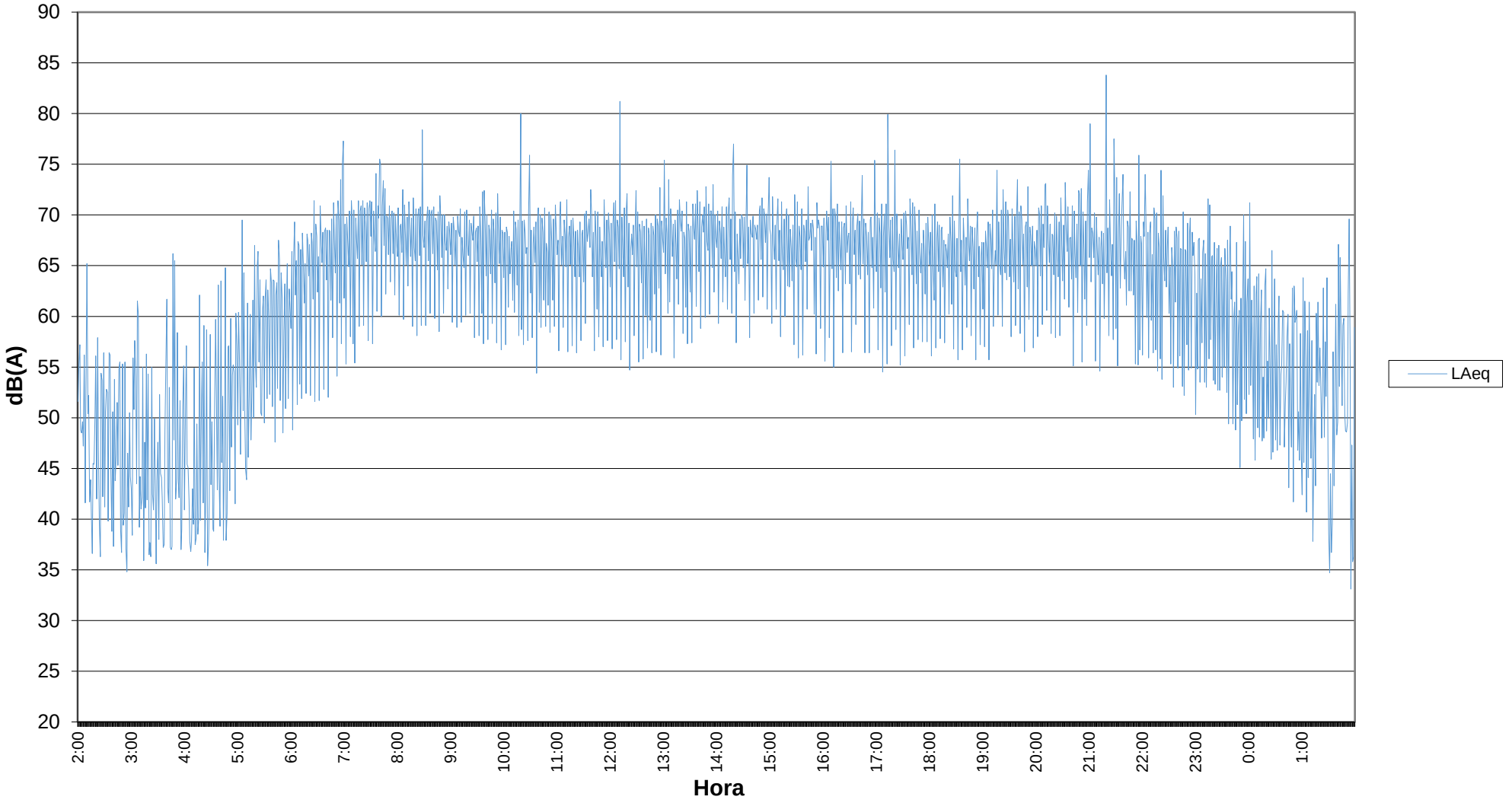

AYUNTAMIENTO DE CORDOBA | Delegación de Sostenibilidad y Medio Ambiente

REVISIÓN Y ACTUALIZACION DEL MAPA ESTRATÉGICO DE RUIDO DE CÓRDOBA DE 4ª FASE

Acusttel®

CODIGO ESTACIÓN MEDIDA CONTINUA	MC30
LUGAR MEDIDA	Calle Escultor Pablo Gargallo





				COORDENADAS UTM			
Fecha de inicio	23/04/2024	Fecha de fin	24/04/2024	MAP DATUM	HUSO	X	Y
Hora de inicio	1:30	Hora de fin	1:29	ETRS89	30S	343377	4196798

Niveles equivalentes en dB(A) de la medida

$L_{dia\ (7\text{-}19h)}$	64,6
$L_{tarde\ (19\text{-}23h)}$	62,9
$L_{noche(23\text{-}7h)}$	53,5

L_{den} 65,1

Niveles equivalentes en dB(A) por franja horaria

$L_{Aeq\ (00h\text{-}01h)}$	55,0	$L_{Aeq\ (06h\text{-}07h)}$	52,4	$L_{Aeq\ (12h\text{-}13h)}$	62,9	$L_{Aeq\ (18h\text{-}19h)}$	64,1
$L_{Aeq\ (01h\text{-}02h)}$	56,0	$L_{Aeq\ (07h\text{-}08h)}$	63,2	$L_{Aeq\ (13h\text{-}14h)}$	63,6	$L_{Aeq\ (19h\text{-}20h)}$	65,2
$L_{Aeq\ (02h\text{-}03h)}$	45,6	$L_{Aeq\ (08h\text{-}09h)}$	67,4	$L_{Aeq\ (14h\text{-}15h)}$	64,2	$L_{Aeq\ (20h\text{-}21h)}$	62,8
$L_{Aeq\ (03h\text{-}04h)}$	46,6	$L_{Aeq\ (09h\text{-}10h)}$	64,9	$L_{Aeq\ (15h\text{-}16h)}$	65,4	$L_{Aeq\ (21h\text{-}22h)}$	63,6
$L_{Aeq\ (04h\text{-}05h)}$	43,5	$L_{Aeq\ (10h\text{-}11h)}$	63,8	$L_{Aeq\ (16h\text{-}17h)}$	64,6	$L_{Aeq\ (22h\text{-}23h)}$	64,1
$L_{Aeq\ (05h\text{-}06h)}$	48,1	$L_{Aeq\ (11h\text{-}12h)}$	62,9	$L_{Aeq\ (17h\text{-}18h)}$	64,0	$L_{Aeq\ (23h\text{-}24h)}$	59,7

Estación de medida continua MC30
Evolución del LAeq desde las 01:30h del 23 de abril a las 01:29h del 24 de abril del 2024

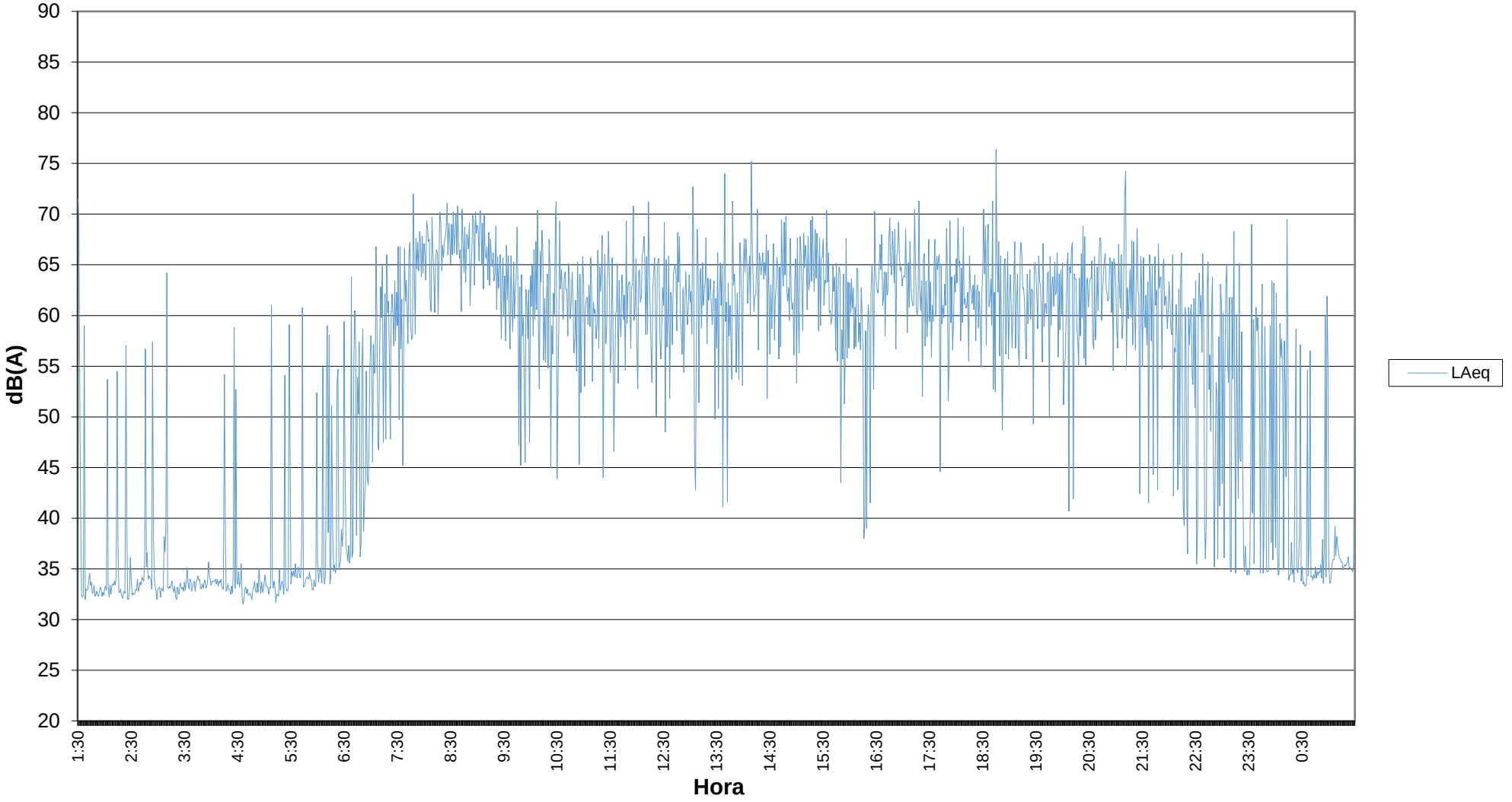

AYUNTAMIENTO DE CÓRDOBA | Delegación de Sostenibilidad y Medio Ambiente

REVISIÓN Y ACTUALIZACION DEL MAPA ESTRATÉGICO DE RUIDO DE CÓRDOBA DE 4ª FASE

Acusttel®

CODIGO ESTACIÓN MEDIDA CONTINUA	MC31
LUGAR MEDIDA	Centro Salud Sector Sur (Santa Victoria)





				COORDENADAS UTM			
Fecha de inicio	24/04/2024	**Fecha de fin**	25/04/2024	**MAP DATUM**	**HUSO**	**X**	**Y**
Hora de inicio	4:20	**Hora de fin**	4:19	ETRS89	30S	343414	4192692

Niveles equivalentes en dB(A) de la medida

$L_{dia\ (7\text{-}19h)}$	69,0
$L_{tarde\ (19\text{-}23h)}$	68,6
$L_{noche(23\text{-}7h)}$	61,4

L_{den} 70,9

Niveles equivalentes en dB(A) por franja horaria

$L_{Aeq\ (00h\text{-}01h)}$	63,2	$L_{Aeq\ (06h\text{-}07h)}$	65,6	$L_{Aeq\ (12h\text{-}13h)}$	69,0	$L_{Aeq\ (18h\text{-}19h)}$	68,1
$L_{Aeq\ (01h\text{-}02h)}$	58,9	$L_{Aeq\ (07h\text{-}08h)}$	69,2	$L_{Aeq\ (13h\text{-}14h)}$	68,4	$L_{Aeq\ (19h\text{-}20h)}$	68,4
$L_{Aeq\ (02h\text{-}03h)}$	57,2	$L_{Aeq\ (08h\text{-}09h)}$	70,5	$L_{Aeq\ (14h\text{-}15h)}$	69,2	$L_{Aeq\ (20h\text{-}21h)}$	68,4
$L_{Aeq\ (03h\text{-}04h)}$	52,7	$L_{Aeq\ (09h\text{-}10h)}$	69,9	$L_{Aeq\ (15h\text{-}16h)}$	69,5	$L_{Aeq\ (21h\text{-}22h)}$	69,9
$L_{Aeq\ (04h\text{-}05h)}$	56,4	$L_{Aeq\ (10h\text{-}11h)}$	68,8	$L_{Aeq\ (16h\text{-}17h)}$	68,8	$L_{Aeq\ (22h\text{-}23h)}$	67,8
$L_{Aeq\ (05h\text{-}06h)}$	61,3	$L_{Aeq\ (11h\text{-}12h)}$	69,0	$L_{Aeq\ (17h\text{-}18h)}$	68,0	$L_{Aeq\ (23h\text{-}24h)}$	68,1

Estación de medida continua MC31
Evolución del LAeq desde las 04:20h del 24 de abril a las 04:19h del 25 de abril del 2024

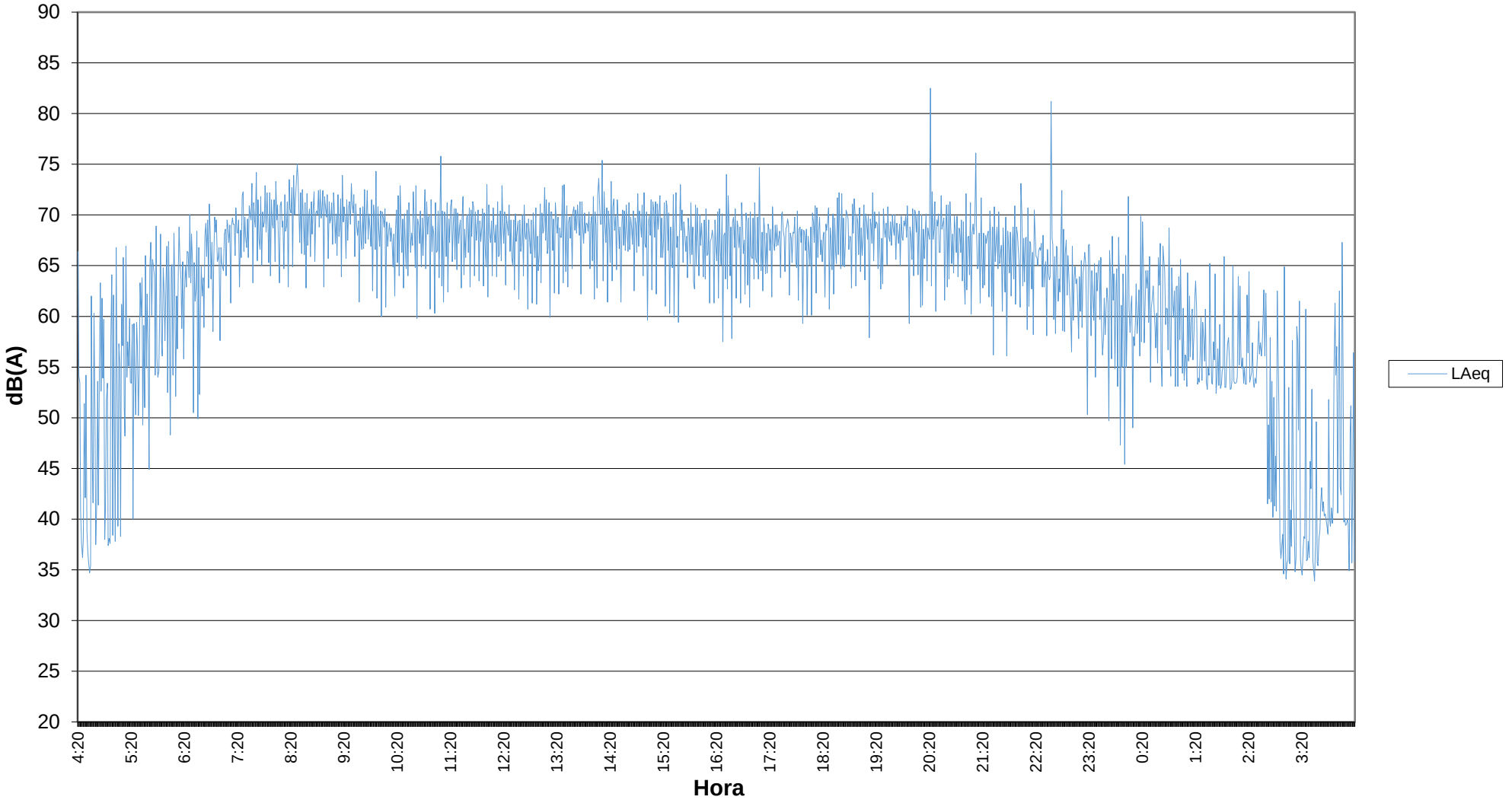

AYUNTAMIENTO DE CORDOBA | Delegación de Sostenibilidad y Medio Ambiente

REVISIÓN Y ACTUALIZACION DEL MAPA ESTRATÉGICO DE RUIDO DE CÓRDOBA DE 4ª FASE

Acusttel®

CODIGO ESTACIÓN MEDIDA CONTINUA	MC32
LUGAR MEDIDA	Avenida Al-Nasir





				COORDENADAS UTM			
Fecha de inicio	25/04/2024	Fecha de fin	26/04/2024	MAP DATUM	HUSO	X	Y
Hora de inicio	6:20	Hora de fin	6:19	ETRS89	30S	343526	4195512

Niveles equivalentes en dB(A) de la medida

$L_{dia\ (7\text{-}19h)}$	56,6
$L_{tarde\ (19\text{-}23h)}$	56,4
$L_{noche(23\text{-}7h)}$	47,2

L_{den} 58,0

Niveles equivalentes en dB(A) por franja horaria

$L_{Aeq\ (00h\text{-}01h)}$	38,9	$L_{Aeq\ (06h\text{-}07h)}$	52,3	$L_{Aeq\ (12h\text{-}13h)}$	57,2	$L_{Aeq\ (18h\text{-}19h)}$	56,2
$L_{Aeq\ (01h\text{-}02h)}$	43,3	$L_{Aeq\ (07h\text{-}08h)}$	57,4	$L_{Aeq\ (13h\text{-}14h)}$	55,1	$L_{Aeq\ (19h\text{-}20h)}$	58,4
$L_{Aeq\ (02h\text{-}03h)}$	42,5	$L_{Aeq\ (08h\text{-}09h)}$	58,4	$L_{Aeq\ (14h\text{-}15h)}$	55,5	$L_{Aeq\ (20h\text{-}21h)}$	56,9
$L_{Aeq\ (03h\text{-}04h)}$	34,9	$L_{Aeq\ (09h\text{-}10h)}$	55,7	$L_{Aeq\ (15h\text{-}16h)}$	56,6	$L_{Aeq\ (21h\text{-}22h)}$	59,8
$L_{Aeq\ (04h\text{-}05h)}$	47,9	$L_{Aeq\ (10h\text{-}11h)}$	54,9	$L_{Aeq\ (16h\text{-}17h)}$	57,9	$L_{Aeq\ (22h\text{-}23h)}$	52,8
$L_{Aeq\ (05h\text{-}06h)}$	48,5	$L_{Aeq\ (11h\text{-}12h)}$	57,2	$L_{Aeq\ (17h\text{-}18h)}$	52,9	$L_{Aeq\ (23h\text{-}24h)}$	50,8

Estación de medida continua MC32
Evolución del LAeq desde las 06:20h del 25 de abril a las 06:19h del 26 de abril del 2024

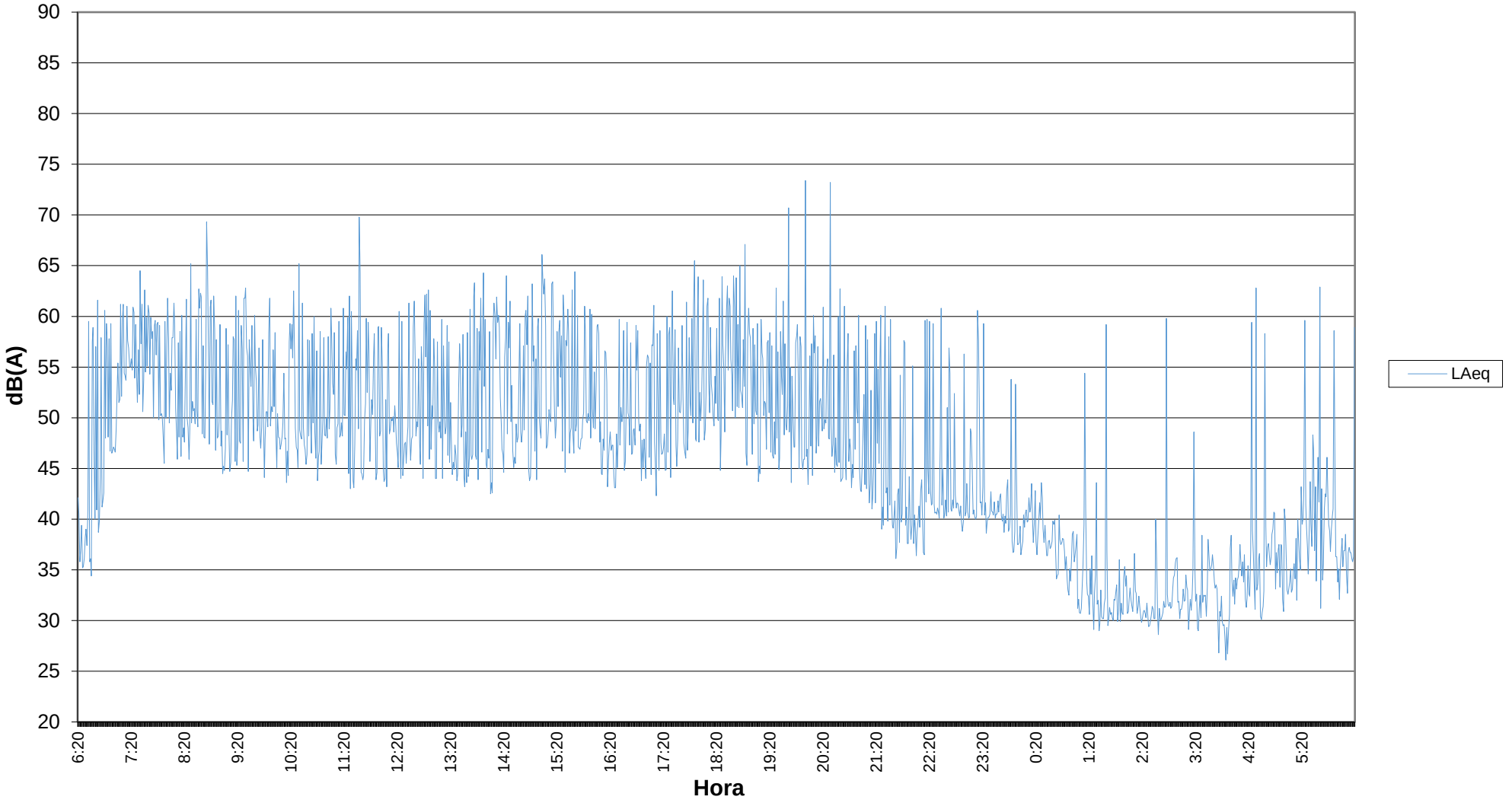

AYUNTAMIENTO DE CÓRDOBA | Delegación de Sostenibilidad y Medio Ambiente

REVISIÓN Y ACTUALIZACION DEL MAPA ESTRATÉGICO DE RUIDO DE CÓRDOBA DE 4ª FASE

Acusttel®

CODIGO ESTACIÓN MEDIDA CONTINUA	MC33
LUGAR MEDIDA	Calle Libertador Joaquin Jose da Silva Xavier





				COORDENADAS UTM			
Fecha de inicio	25/04/2024	Fecha de fin	26/04/2024	MAP DATUM	HUSO	X	Y
Hora de inicio	6:20	Hora de fin	6:19	ETRS89	30S	343531	4191933

Niveles equivalentes en dB(A) de la medida

$L_{dia\ (7\text{-}19h)}$	56,6
$L_{tarde\ (19\text{-}23h)}$	56,4
$L_{noche(23\text{-}7h)}$	47,2

L_{den} 58,0

Niveles equivalentes en dB(A) por franja horaria

$L_{Aeq\ (00h\text{-}01h)}$	38,9	$L_{Aeq\ (06h\text{-}07h)}$	52,3	$L_{Aeq\ (12h\text{-}13h)}$	57,2	$L_{Aeq\ (18h\text{-}19h)}$	56,2
$L_{Aeq\ (01h\text{-}02h)}$	43,3	$L_{Aeq\ (07h\text{-}08h)}$	57,4	$L_{Aeq\ (13h\text{-}14h)}$	55,1	$L_{Aeq\ (19h\text{-}20h)}$	58,4
$L_{Aeq\ (02h\text{-}03h)}$	42,5	$L_{Aeq\ (08h\text{-}09h)}$	58,4	$L_{Aeq\ (14h\text{-}15h)}$	55,5	$L_{Aeq\ (20h\text{-}21h)}$	56,9
$L_{Aeq\ (03h\text{-}04h)}$	34,9	$L_{Aeq\ (09h\text{-}10h)}$	55,7	$L_{Aeq\ (15h\text{-}16h)}$	56,6	$L_{Aeq\ (21h\text{-}22h)}$	59,8
$L_{Aeq\ (04h\text{-}05h)}$	47,9	$L_{Aeq\ (10h\text{-}11h)}$	54,9	$L_{Aeq\ (16h\text{-}17h)}$	57,9	$L_{Aeq\ (22h\text{-}23h)}$	52,8
$L_{Aeq\ (05h\text{-}06h)}$	48,5	$L_{Aeq\ (11h\text{-}12h)}$	57,2	$L_{Aeq\ (17h\text{-}18h)}$	52,9	$L_{Aeq\ (23h\text{-}24h)}$	50,8

Estación de medida continua MC33
Evolución del LAeq desde las 06:20h del 25 de abril a las 06:19h del 26 de abril del 2024

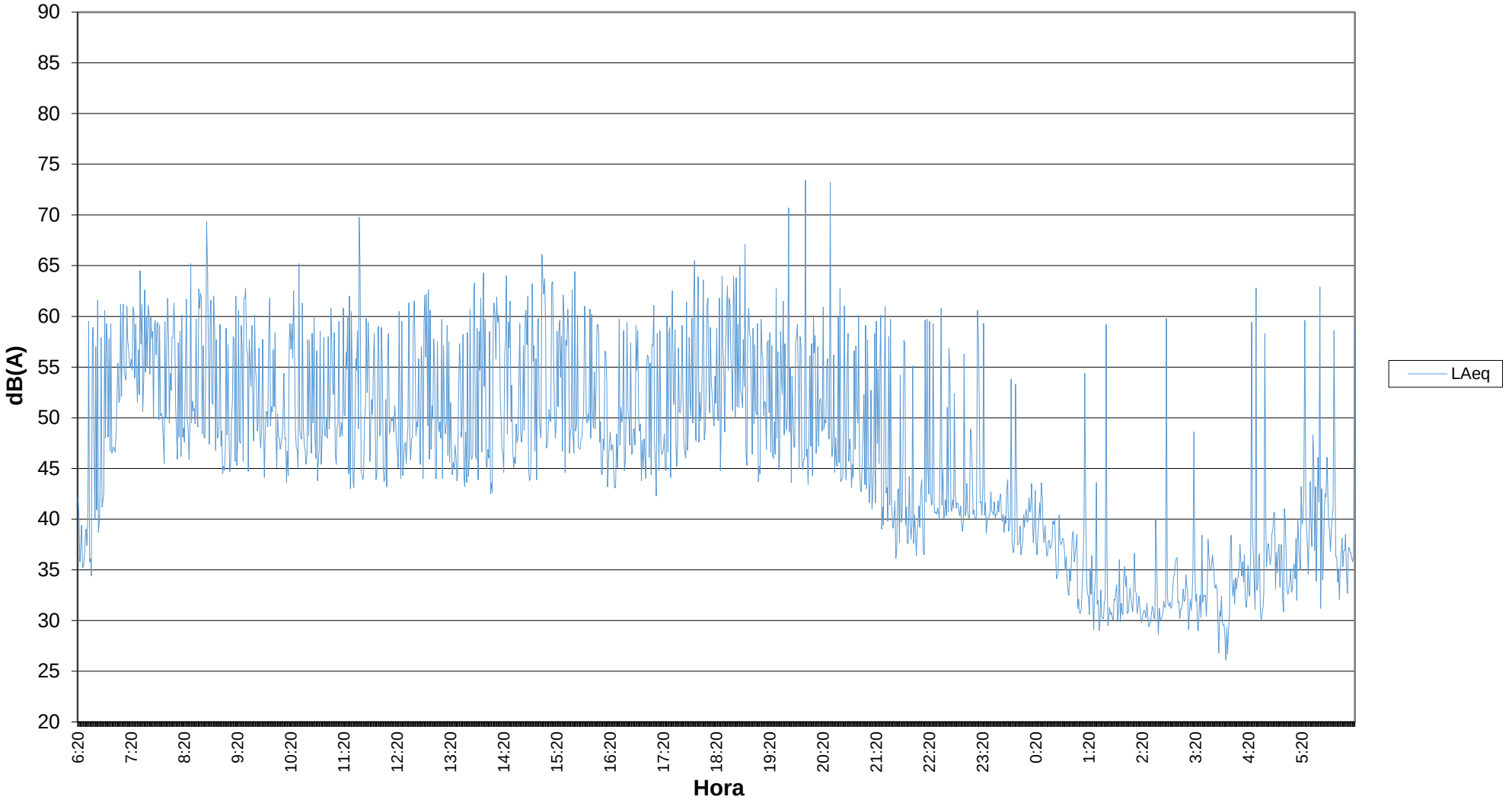

AYUNTAMIENTO DE CORDOBA | Delegación de Sostenibilidad y Medio Ambiente

REVISIÓN Y ACTUALIZACION DEL MAPA ESTRATÉGICO DE RUIDO DE CÓRDOBA DE 4ª FASE

Acusttel®

CODIGO ESTACIÓN MEDIDA CONTINUA	MC34
LUGAR MEDIDA	Calle Ingeniero Ruiz de Azúa





				COORDENADAS UTM			
Fecha de inicio	23/04/2024	Fecha de fin	24/04/2024	MAP DATUM	HUSO	X	Y
Hora de inicio	1:30	Hora de fin	1:20	ETRS89	30S	343678	4196362

Niveles equivalentes en dB(A) de la medida

$L_{dia\ (7\text{-}19h)}$	70,5
$L_{tarde\ (19\text{-}23h)}$	69,7
$L_{noche(23\text{-}7h)}$	63,6

L_{den} 72,6

Niveles equivalentes en dB(A) por franja horaria

$L_{Aeq\ (00h\text{-}01h)}$	61,7	$L_{Aeq\ (06h\text{-}07h)}$	69,1	$L_{Aeq\ (12h\text{-}13h)}$	70,1	$L_{Aeq\ (18h\text{-}19h)}$	70,2
$L_{Aeq\ (01h\text{-}02h)}$	60,2	$L_{Aeq\ (07h\text{-}08h)}$	71,0	$L_{Aeq\ (13h\text{-}14h)}$	70,2	$L_{Aeq\ (19h\text{-}20h)}$	70,2
$L_{Aeq\ (02h\text{-}03h)}$	56,6	$L_{Aeq\ (08h\text{-}09h)}$	71,6	$L_{Aeq\ (14h\text{-}15h)}$	70,5	$L_{Aeq\ (20h\text{-}21h)}$	70,0
$L_{Aeq\ (03h\text{-}04h)}$	55,0	$L_{Aeq\ (09h\text{-}10h)}$	70,8	$L_{Aeq\ (15h\text{-}16h)}$	70,7	$L_{Aeq\ (21h\text{-}22h)}$	70,3
$L_{Aeq\ (04h\text{-}05h)}$	59,2	$L_{Aeq\ (10h\text{-}11h)}$	70,5	$L_{Aeq\ (16h\text{-}17h)}$	70,4	$L_{Aeq\ (22h\text{-}23h)}$	70,1
$L_{Aeq\ (05h\text{-}06h)}$	64,4	$L_{Aeq\ (11h\text{-}12h)}$	70,1	$L_{Aeq\ (17h\text{-}18h)}$	70,0	$L_{Aeq\ (23h\text{-}24h)}$	68,0

Estación de medida continua MC34
Evolución del LAeq desde las 01:30h del 23 de abril a las 01:20h del 24 de abril del 2024

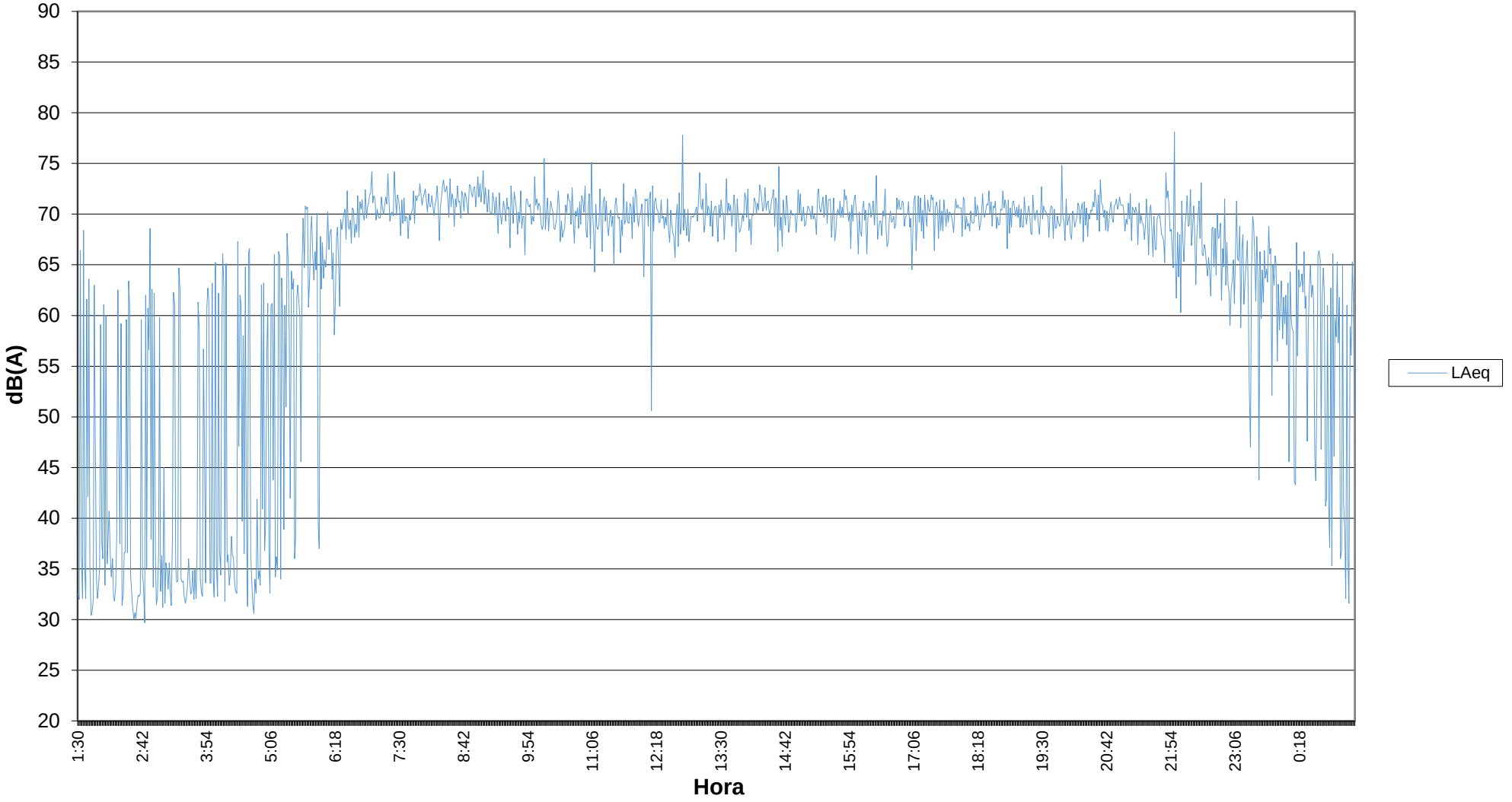

AYUNTAMIENTO DE CORDOBA | Delegación de Sostenibilidad y Medio Ambiente

REVISIÓN Y ACTUALIZACION DEL MAPA ESTRATÉGICO DE RUIDO DE CÓRDOBA DE 4ª FASE

Acusttel®

CODIGO ESTACIÓN MEDIDA CONTINUA	MC35
LUGAR MEDIDA	Avenida Campo de la Verdad





				COORDENADAS UTM			
Fecha de inicio	24/04/2024	**Fecha de fin**	25/04/2024	**MAP DATUM**	**HUSO**	**X**	**Y**
Hora de inicio	4:15	**Hora de fin**	4:14	ETRS89	30S	343941	4193435

Niveles equivalentes en dB(A) de la medida

$L_{dia\ (7\text{-}19h)}$	70,6
$L_{tarde\ (19\text{-}23h)}$	69,4
$L_{noche(23\text{-}7h)}$	62,6

L_{den} 72,1

Niveles equivalentes en dB(A) por franja horaria

$L_{Aeq\ (00h\text{-}01h)}$	63,1	$L_{Aeq\ (06h\text{-}07h)}$	66,8	$L_{Aeq\ (12h\text{-}13h)}$	71,0	$L_{Aeq\ (18h\text{-}19h)}$	69,2
$L_{Aeq\ (01h\text{-}02h)}$	59,3	$L_{Aeq\ (07h\text{-}08h)}$	70,9	$L_{Aeq\ (13h\text{-}14h)}$	71,1	$L_{Aeq\ (19h\text{-}20h)}$	69,9
$L_{Aeq\ (02h\text{-}03h)}$	56,3	$L_{Aeq\ (08h\text{-}09h)}$	71,5	$L_{Aeq\ (14h\text{-}15h)}$	70,5	$L_{Aeq\ (20h\text{-}21h)}$	70,0
$L_{Aeq\ (03h\text{-}04h)}$	57,5	$L_{Aeq\ (09h\text{-}10h)}$	70,7	$L_{Aeq\ (15h\text{-}16h)}$	71,1	$L_{Aeq\ (21h\text{-}22h)}$	70,2
$L_{Aeq\ (04h\text{-}05h)}$	57,5	$L_{Aeq\ (10h\text{-}11h)}$	71,5	$L_{Aeq\ (16h\text{-}17h)}$	70,1	$L_{Aeq\ (22h\text{-}23h)}$	69,3
$L_{Aeq\ (05h\text{-}06h)}$	62,2	$L_{Aeq\ (11h\text{-}12h)}$	71,0	$L_{Aeq\ (17h\text{-}18h)}$	69,5	$L_{Aeq\ (23h\text{-}24h)}$	67,6

Estación de medida continua MC35
Evolución del LAeq desde las 04:15h del 24 de abril a las 04:14h del 25 de abril del 2024

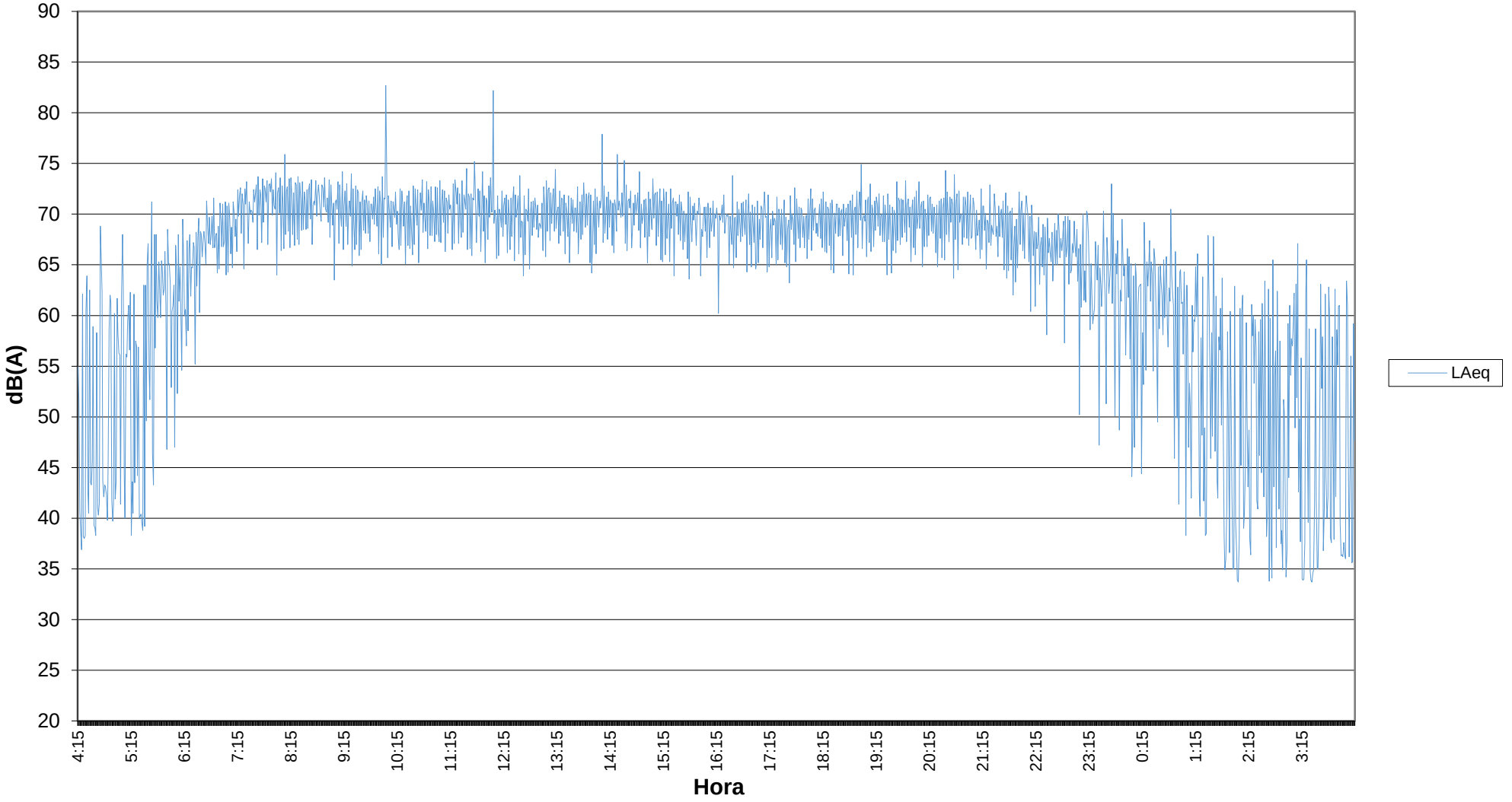

AYUNTAMIENTO DE CÓRDOBA | Delegación de Sostenibilidad y Medio Ambiente

REVISIÓN Y ACTUALIZACION DEL MAPA ESTRATÉGICO DE RUIDO DE CÓRDOBA DE 4ª FASE

Acusttel®

CODIGO ESTACIÓN MEDIDA CONTINUA	MC36
LUGAR MEDIDA	Carretera de Castro





				COORDENADAS UTM			
Fecha de inicio	24/04/2024	Fecha de fin	25/04/2024	MAP DATUM	HUSO	X	Y
Hora de inicio	4:26	Hora de fin	4:25	ETRS89	30S	343956	4192466

Niveles equivalentes en dB(A) de la medida

$L_{dia\ (7\text{-}19h)}$	71,4
$L_{tarde\ (19\text{-}23h)}$	71,8
$L_{noche(23\text{-}7h)}$	62,6

L_{den} 73,2

Niveles equivalentes en dB(A) por franja horaria

$L_{Aeq\ (00h\text{-}01h)}$	62,7	$L_{Aeq\ (06h\text{-}07h)}$	66,5	$L_{Aeq\ (12h\text{-}13h)}$	70,1	$L_{Aeq\ (18h\text{-}19h)}$	69,1
$L_{Aeq\ (01h\text{-}02h)}$	60,8	$L_{Aeq\ (07h\text{-}08h)}$	70,2	$L_{Aeq\ (13h\text{-}14h)}$	75,8	$L_{Aeq\ (19h\text{-}20h)}$	71,6
$L_{Aeq\ (02h\text{-}03h)}$	59,2	$L_{Aeq\ (08h\text{-}09h)}$	70,5	$L_{Aeq\ (14h\text{-}15h)}$	71,5	$L_{Aeq\ (20h\text{-}21h)}$	71,8
$L_{Aeq\ (03h\text{-}04h)}$	59,6	$L_{Aeq\ (09h\text{-}10h)}$	72,1	$L_{Aeq\ (15h\text{-}16h)}$	71,4	$L_{Aeq\ (21h\text{-}22h)}$	69,5
$L_{Aeq\ (04h\text{-}05h)}$	61,7	$L_{Aeq\ (10h\text{-}11h)}$	69,9	$L_{Aeq\ (16h\text{-}17h)}$	69,3	$L_{Aeq\ (22h\text{-}23h)}$	74,5
$L_{Aeq\ (05h\text{-}06h)}$	61,3	$L_{Aeq\ (11h\text{-}12h)}$	70,1	$L_{Aeq\ (17h\text{-}18h)}$	70,4	$L_{Aeq\ (23h\text{-}24h)}$	68,9

Estación de medida continua MC36
Evolución del LAeq desde las 04:26h del 24 de abril a las 04:25h del 25 de abril del 2024

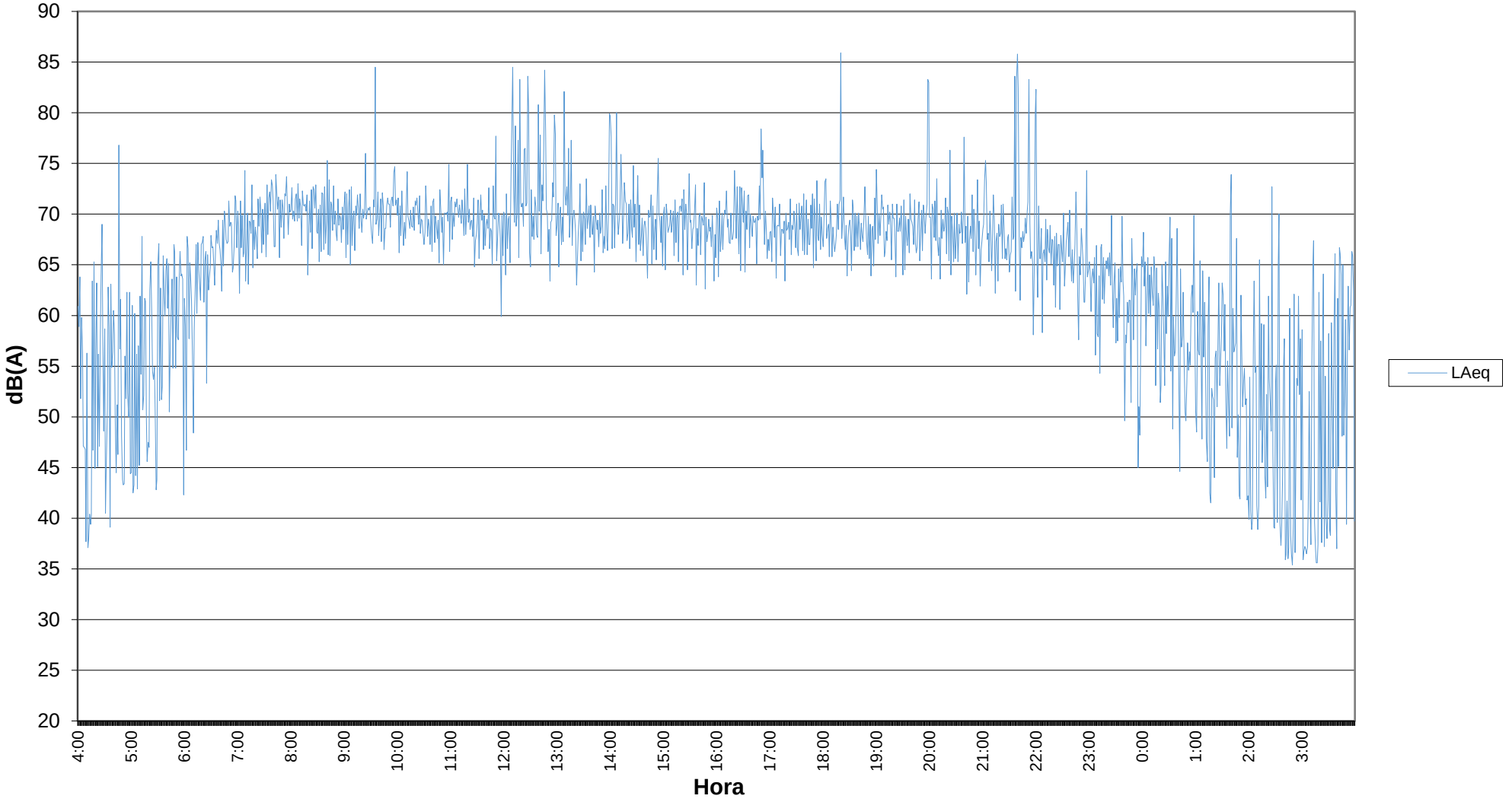

AYUNTAMIENTO DE CORDOBA | Delegación de Sostenibilidad y Medio Ambiente

REVISIÓN Y ACTUALIZACION DEL MAPA ESTRATÉGICO DE RUIDO DE CÓRDOBA DE 4ª FASE

Acusttel®

CODIGO ESTACIÓN MEDIDA CONTINUA	MC37
LUGAR MEDIDA	Avenida de la Ollerias





				COORDENADAS UTM			
Fecha de inicio	22/04/2024	Fecha de fin	22/04/2024	MAP DATUM	HUSO	X	Y
Hora de inicio	0:00	Hora de fin	23:59	ETRS89	30S	344098	4195343

Niveles equivalentes en dB(A) de la medida

$L_{dia\ (7\text{-}19h)}$	69,9
$L_{tarde\ (19\text{-}23h)}$	67,6
$L_{noche(23\text{-}7h)}$	61,0

L_{den} 70,8

Niveles equivalentes en dB(A) por franja horaria

$L_{Aeq\ (00h\text{-}01h)}$	60,3	$L_{Aeq\ (06h\text{-}07h)}$	64,5	$L_{Aeq\ (12h\text{-}13h)}$	68,5	$L_{Aeq\ (18h\text{-}19h)}$	68,2
$L_{Aeq\ (01h\text{-}02h)}$	59,9	$L_{Aeq\ (07h\text{-}08h)}$	69,8	$L_{Aeq\ (13h\text{-}14h)}$	68,7	$L_{Aeq\ (19h\text{-}20h)}$	68,7
$L_{Aeq\ (02h\text{-}03h)}$	62,9	$L_{Aeq\ (08h\text{-}09h)}$	69,8	$L_{Aeq\ (14h\text{-}15h)}$	69,3	$L_{Aeq\ (20h\text{-}21h)}$	68,2
$L_{Aeq\ (03h\text{-}04h)}$	52,5	$L_{Aeq\ (09h\text{-}10h)}$	74,5	$L_{Aeq\ (15h\text{-}16h)}$	69,2	$L_{Aeq\ (21h\text{-}22h)}$	68,5
$L_{Aeq\ (04h\text{-}05h)}$	53,5	$L_{Aeq\ (10h\text{-}11h)}$	69,0	$L_{Aeq\ (16h\text{-}17h)}$	68,6	$L_{Aeq\ (22h\text{-}23h)}$	67,2
$L_{Aeq\ (05h\text{-}06h)}$	59,0	$L_{Aeq\ (11h\text{-}12h)}$	68,5	$L_{Aeq\ (17h\text{-}18h)}$	69,2	$L_{Aeq\ (23h\text{-}24h)}$	65,9

Estación de medida continua MC37
Evolución del LAeq desde las 00:00h del 22 de abril a las 23:59h del 22 de abril del 2024

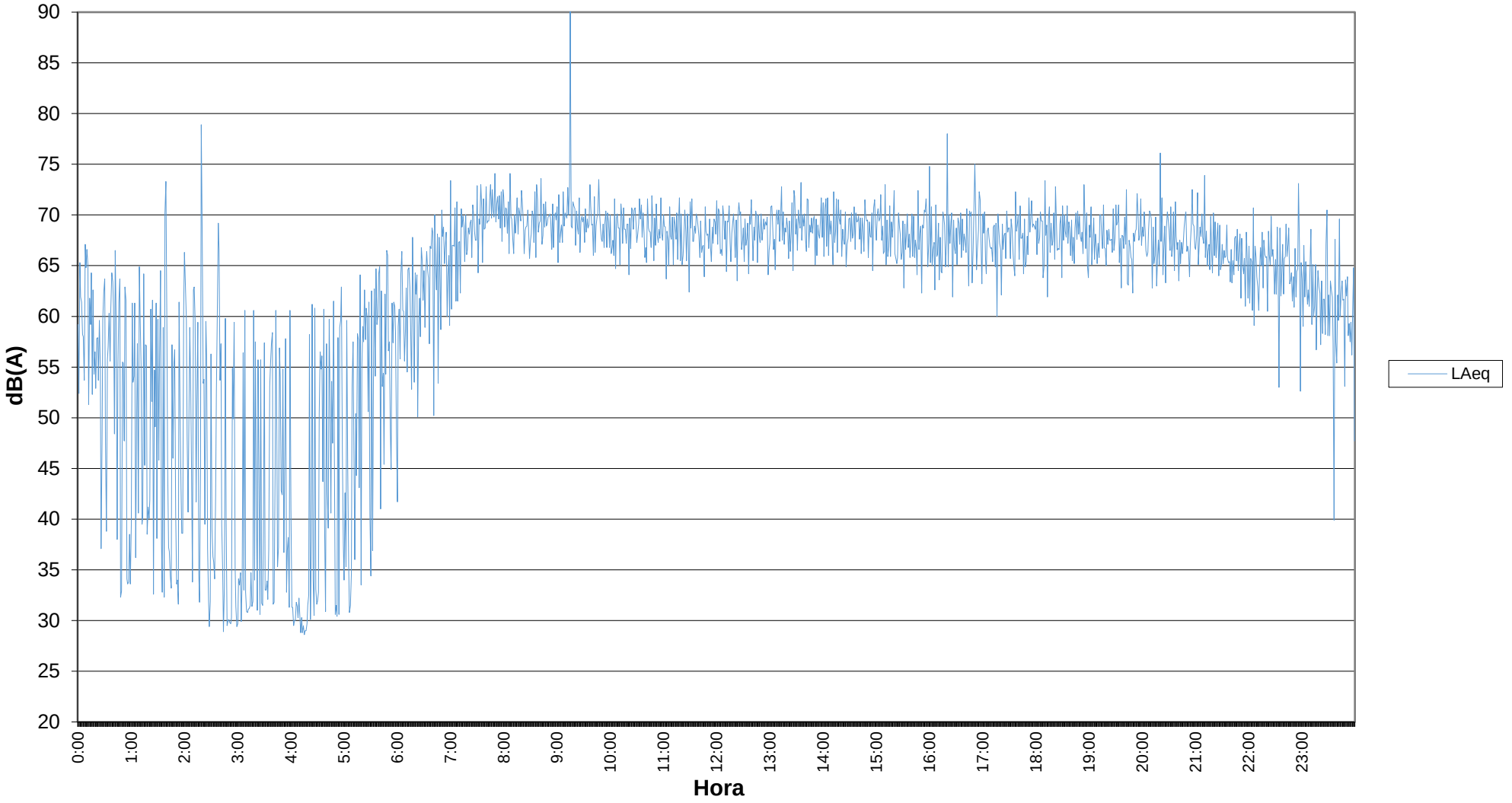

AYUNTAMIENTO DE CÓRDOBA | Delegación de Sostenibilidad y Medio Ambiente

REVISIÓN Y ACTUALIZACION DEL MAPA ESTRATÉGICO DE RUIDO DE CÓRDOBA DE 4ª FASE

Acusttel®

CODIGO ESTACIÓN MEDIDA CONTINUA	MC38
LUGAR MEDIDA	Avenida de los Almogáveres





				COORDENADAS UTM			
Fecha de inicio	25/04/2024	Fecha de fin	26/04/2024	MAP DATUM	HUSO	X	Y
Hora de inicio	6:20	Hora de fin	6:19	ETRS89	30S	344266	4195645

Niveles equivalentes en dB(A) de la medida

$L_{dia\ (7\text{-}19h)}$	56,6
$L_{tarde\ (19\text{-}23h)}$	56,4
$L_{noche(23\text{-}7h)}$	47,2

L_{den} 58,0

Niveles equivalentes en dB(A) por franja horaria

$L_{Aeq\ (00h\text{-}01h)}$	38,9	$L_{Aeq\ (06h\text{-}07h)}$	52,3	$L_{Aeq\ (12h\text{-}13h)}$	57,2	$L_{Aeq\ (18h\text{-}19h)}$	56,2
$L_{Aeq\ (01h\text{-}02h)}$	43,3	$L_{Aeq\ (07h\text{-}08h)}$	57,4	$L_{Aeq\ (13h\text{-}14h)}$	55,1	$L_{Aeq\ (19h\text{-}20h)}$	58,4
$L_{Aeq\ (02h\text{-}03h)}$	42,5	$L_{Aeq\ (08h\text{-}09h)}$	58,4	$L_{Aeq\ (14h\text{-}15h)}$	55,5	$L_{Aeq\ (20h\text{-}21h)}$	56,9
$L_{Aeq\ (03h\text{-}04h)}$	34,9	$L_{Aeq\ (09h\text{-}10h)}$	55,7	$L_{Aeq\ (15h\text{-}16h)}$	56,6	$L_{Aeq\ (21h\text{-}22h)}$	59,8
$L_{Aeq\ (04h\text{-}05h)}$	47,9	$L_{Aeq\ (10h\text{-}11h)}$	54,9	$L_{Aeq\ (16h\text{-}17h)}$	57,9	$L_{Aeq\ (22h\text{-}23h)}$	52,8
$L_{Aeq\ (05h\text{-}06h)}$	48,5	$L_{Aeq\ (11h\text{-}12h)}$	57,2	$L_{Aeq\ (17h\text{-}18h)}$	52,9	$L_{Aeq\ (23h\text{-}24h)}$	50,8

Estación de medida continua MC38
Evolución del LAeq desde las 06:20h del 25 de abril a las 06:19h del 26 de abril del 2024

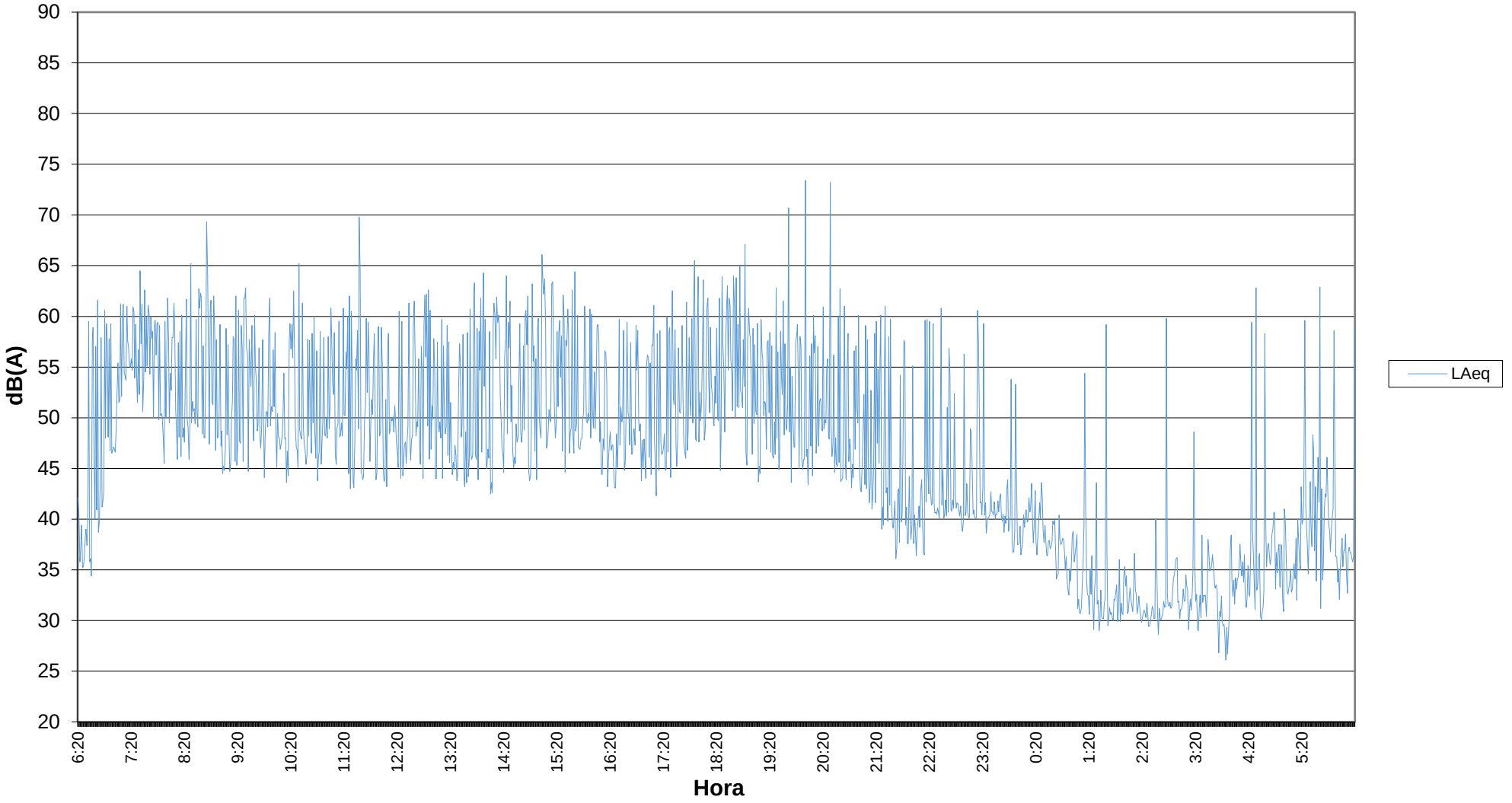

AYUNTAMIENTO DE CORDOBA | Delegación de Sostenibilidad y Medio Ambiente

REVISIÓN Y ACTUALIZACION DEL MAPA ESTRATÉGICO DE RUIDO DE CÓRDOBA DE 4ª FASE

Acusttel®

CODIGO ESTACIÓN MEDIDA CONTINUA	MC39
LUGAR MEDIDA	Calle Sor Angela de la Cruz





				COORDENADAS UTM			
Fecha de inicio	25/04/2024	Fecha de fin	26/04/2024	MAP DATUM	HUSO	X	Y
Hora de inicio	6:20	Hora de fin	6:19	ETRS89	30S	344309	4196185

Niveles equivalentes en dB(A) de la medida

$L_{dia\ (7\text{-}19h)}$	56,6
$L_{tarde\ (19\text{-}23h)}$	56,4
$L_{noche(23\text{-}7h)}$	47,2

L_{den} 58,0

Niveles equivalentes en dB(A) por franja horaria

$L_{Aeq\ (00h\text{-}01h)}$	38,9	$L_{Aeq\ (06h\text{-}07h)}$	52,3	$L_{Aeq\ (12h\text{-}13h)}$	57,2	$L_{Aeq\ (18h\text{-}19h)}$	56,2
$L_{Aeq\ (01h\text{-}02h)}$	43,3	$L_{Aeq\ (07h\text{-}08h)}$	57,4	$L_{Aeq\ (13h\text{-}14h)}$	55,1	$L_{Aeq\ (19h\text{-}20h)}$	58,4
$L_{Aeq\ (02h\text{-}03h)}$	42,5	$L_{Aeq\ (08h\text{-}09h)}$	58,4	$L_{Aeq\ (14h\text{-}15h)}$	55,5	$L_{Aeq\ (20h\text{-}21h)}$	56,9
$L_{Aeq\ (03h\text{-}04h)}$	34,9	$L_{Aeq\ (09h\text{-}10h)}$	55,7	$L_{Aeq\ (15h\text{-}16h)}$	56,6	$L_{Aeq\ (21h\text{-}22h)}$	59,8
$L_{Aeq\ (04h\text{-}05h)}$	47,9	$L_{Aeq\ (10h\text{-}11h)}$	54,9	$L_{Aeq\ (16h\text{-}17h)}$	57,9	$L_{Aeq\ (22h\text{-}23h)}$	52,8
$L_{Aeq\ (05h\text{-}06h)}$	48,5	$L_{Aeq\ (11h\text{-}12h)}$	57,2	$L_{Aeq\ (17h\text{-}18h)}$	52,9	$L_{Aeq\ (23h\text{-}24h)}$	50,8

Estación de medida continua MC39
Evolución del LAeq desde las 06:20h del 25 de abril a las 06:19h del 26 de abril del 2024

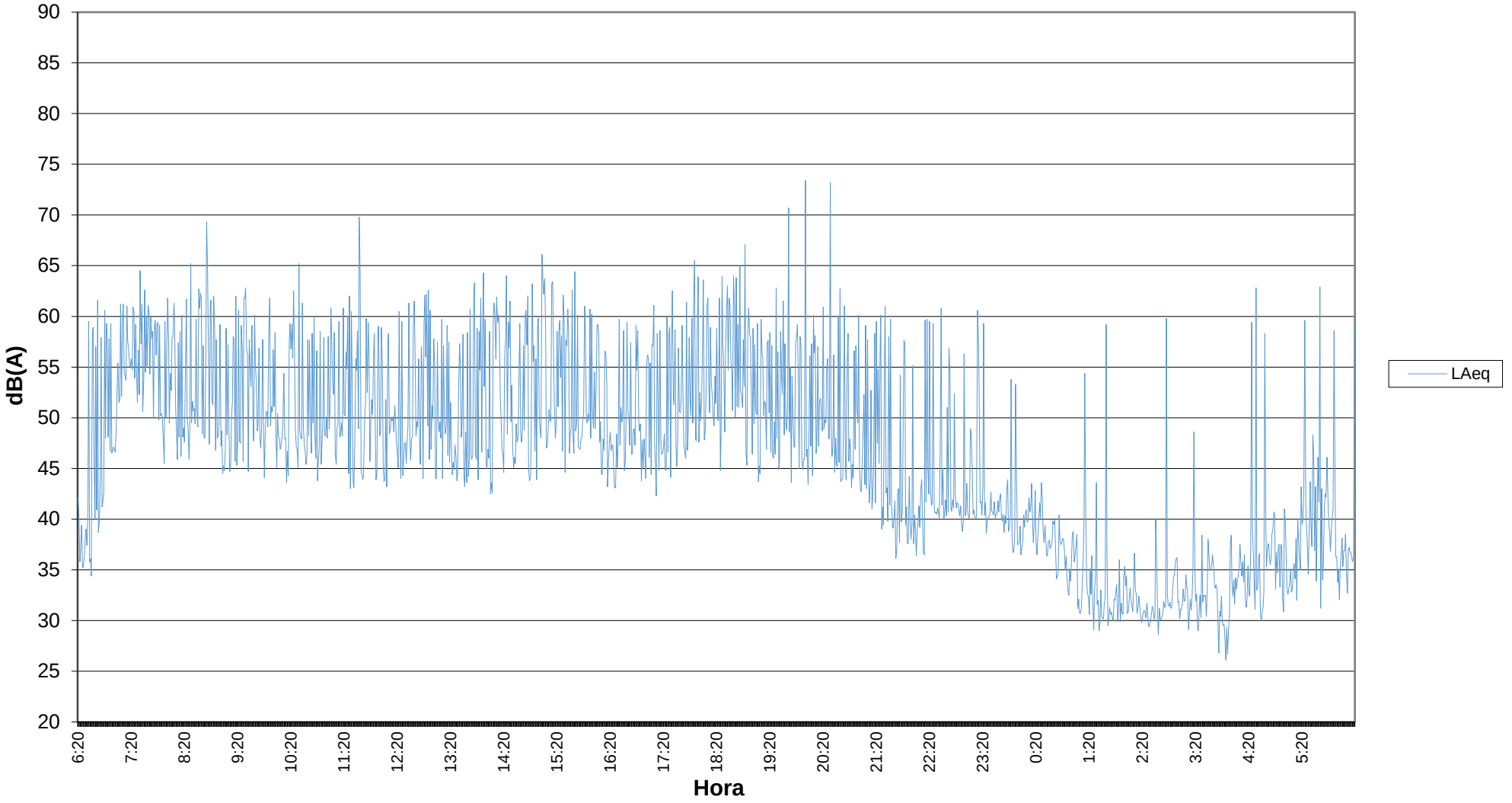

AYUNTAMIENTO DE CORDOBA | Delegación de Sostenibilidad y Medio Ambiente

REVISIÓN Y ACTUALIZACION DEL MAPA ESTRATÉGICO DE RUIDO DE CÓRDOBA DE 4ª FASE

Acusttel®

CODIGO ESTACIÓN MEDIDA CONTINUA	MC40
LUGAR MEDIDA	Avenida Agrupación Córdoba





				COORDENADAS UTM			
Fecha de inicio	22/04/2024	**Fecha de fin**	22/04/2024	**MAP DATUM**	**HUSO**	**X**	**Y**
Hora de inicio	0:00	**Hora de fin**	23:59	ETRS89	30S	344541	4195652

Niveles equivalentes en dB(A) de la medida

$L_{dia\ (7\text{-}19h)}$	67,8
$L_{tarde\ (19\text{-}23h)}$	66,2
$L_{noche(23\text{-}7h)}$	58,2

L_{den} 68,7

Niveles equivalentes en dB(A) por franja horaria

$L_{Aeq\ (00h\text{-}01h)}$	58,0	$L_{Aeq\ (06h\text{-}07h)}$	62,9	$L_{Aeq\ (12h\text{-}13h)}$	67,7	$L_{Aeq\ (18h\text{-}19h)}$	67,2
$L_{Aeq\ (01h\text{-}02h)}$	54,8	$L_{Aeq\ (07h\text{-}08h)}$	68,4	$L_{Aeq\ (13h\text{-}14h)}$	67,3	$L_{Aeq\ (19h\text{-}20h)}$	67,5
$L_{Aeq\ (02h\text{-}03h)}$	53,8	$L_{Aeq\ (08h\text{-}09h)}$	69,0	$L_{Aeq\ (14h\text{-}15h)}$	68,1	$L_{Aeq\ (20h\text{-}21h)}$	67,1
$L_{Aeq\ (03h\text{-}04h)}$	47,6	$L_{Aeq\ (09h\text{-}10h)}$	68,4	$L_{Aeq\ (15h\text{-}16h)}$	68,0	$L_{Aeq\ (21h\text{-}22h)}$	66,6
$L_{Aeq\ (04h\text{-}05h)}$	50,5	$L_{Aeq\ (10h\text{-}11h)}$	67,3	$L_{Aeq\ (16h\text{-}17h)}$	67,2	$L_{Aeq\ (22h\text{-}23h)}$	66,2
$L_{Aeq\ (05h\text{-}06h)}$	57,2	$L_{Aeq\ (11h\text{-}12h)}$	67,7	$L_{Aeq\ (17h\text{-}18h)}$	67,3	$L_{Aeq\ (23h\text{-}24h)}$	64,3

Estación de medida continua MC40
Evolución del LAeq desde las 00:00h del 22 de abril a las 23:59h del 22 de abril del 2024

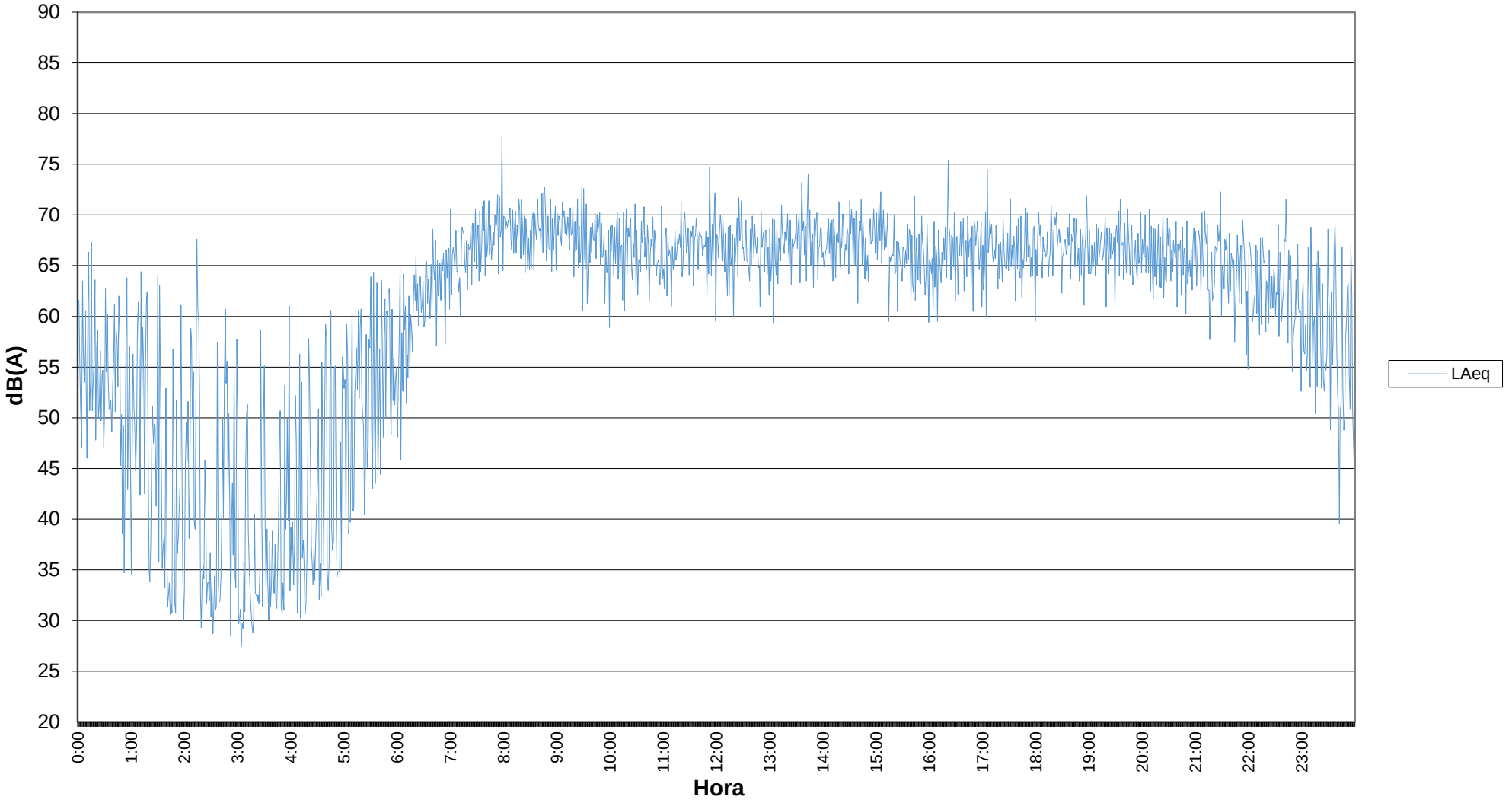

AYUNTAMIENTO DE CORDOBA | Delegación de Sostenibilidad y Medio Ambiente

REVISIÓN Y ACTUALIZACION DEL MAPA ESTRATÉGICO DE RUIDO DE CÓRDOBA DE 4ª FASE

Acusttel®

CODIGO ESTACIÓN MEDIDA CONTINUA	MC41
LUGAR MEDIDA	Avenida Compositor rafael Castro





				COORDENADAS UTM			
Fecha de inicio	22/04/2024	**Fecha de fin**	22/04/2024	**MAP DATUM**	**HUSO**	**X**	**Y**
Hora de inicio	0:00	**Hora de fin**	23:59	ETRS89	30S	344571	4193766

Niveles equivalentes en dB(A) de la medida

$L_{dia\ (7\text{-}19h)}$	69,7
$L_{tarde\ (19\text{-}23h)}$	68,3
$L_{noche(23\text{-}7h)}$	61,6

L_{den} 71,1

Niveles equivalentes en dB(A) por franja horaria

$L_{Aeq\ (00h\text{-}01h)}$	63,3	$L_{Aeq\ (06h\text{-}07h)}$	66,0	$L_{Aeq\ (12h\text{-}13h)}$	70,3	$L_{Aeq\ (18h\text{-}19h)}$	68,7
$L_{Aeq\ (01h\text{-}02h)}$	57,3	$L_{Aeq\ (07h\text{-}08h)}$	70,8	$L_{Aeq\ (13h\text{-}14h)}$	68,8	$L_{Aeq\ (19h\text{-}20h)}$	69,1
$L_{Aeq\ (02h\text{-}03h)}$	56,8	$L_{Aeq\ (08h\text{-}09h)}$	71,1	$L_{Aeq\ (14h\text{-}15h)}$	69,3	$L_{Aeq\ (20h\text{-}21h)}$	69,3
$L_{Aeq\ (03h\text{-}04h)}$	55,2	$L_{Aeq\ (09h\text{-}10h)}$	70,5	$L_{Aeq\ (15h\text{-}16h)}$	69,6	$L_{Aeq\ (21h\text{-}22h)}$	68,4
$L_{Aeq\ (04h\text{-}05h)}$	55,3	$L_{Aeq\ (10h\text{-}11h)}$	69,5	$L_{Aeq\ (16h\text{-}17h)}$	69,1	$L_{Aeq\ (22h\text{-}23h)}$	67,8
$L_{Aeq\ (05h\text{-}06h)}$	62,0	$L_{Aeq\ (11h\text{-}12h)}$	70,3	$L_{Aeq\ (17h\text{-}18h)}$	68,5	$L_{Aeq\ (23h\text{-}24h)}$	67,2

Estación de medida continua MC41
Evolución del LAeq desde las 00:00h del 22 de abril a las 23:59h del 22 de abril del 2024

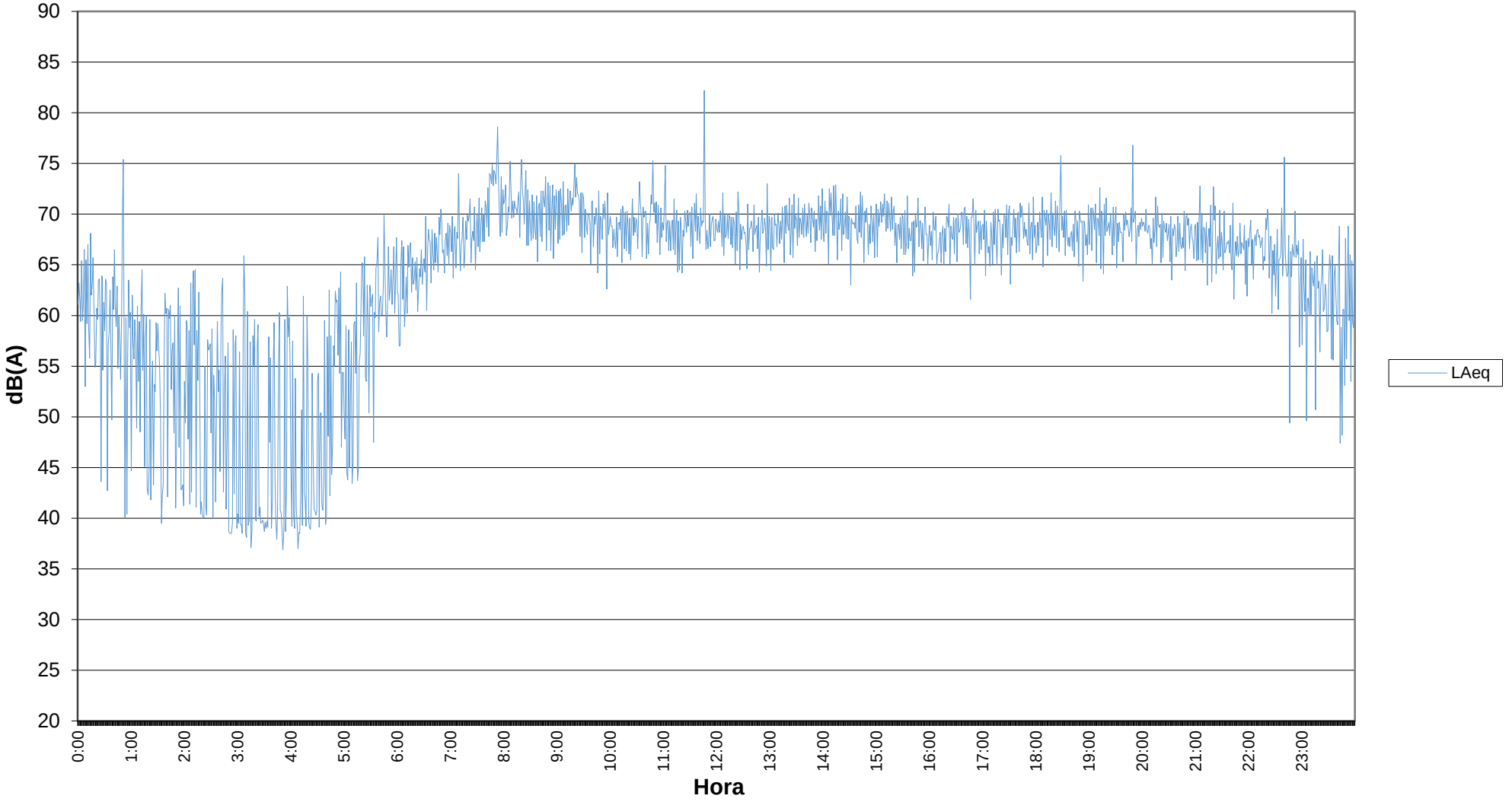

AYUNTAMIENTO DE CORDOBA | Delegación de Sostenibilidad y Medio Ambiente

REVISIÓN Y ACTUALIZACION DEL MAPA ESTRATÉGICO DE RUIDO DE CÓRDOBA DE 4ª FASE

Acusttel®

CODIGO ESTACIÓN MEDIDA CONTINUA	MC42
LUGAR MEDIDA	Avenida de Barcelona





				COORDENADAS UTM			
Fecha de inicio	22/04/2024	Fecha de fin	22/04/2024	MAP DATUM	HUSO	X	Y
Hora de inicio	0:00	Hora de fin	23:59	ETRS89	30S	344869	4194968

Niveles equivalentes en dB(A) de la medida

$L_{dia\ (7\text{-}19h)}$	64,7
$L_{tarde\ (19\text{-}23h)}$	65,3
$L_{noche(23\text{-}7h)}$	56,9

L_{den} 66,9

Niveles equivalentes en dB(A) por franja horaria

$L_{Aeq\ (00h\text{-}01h)}$	55,8	$L_{Aeq\ (06h\text{-}07h)}$	61,1	$L_{Aeq\ (12h\text{-}13h)}$	64,8	$L_{Aeq\ (18h\text{-}19h)}$	65,2
$L_{Aeq\ (01h\text{-}02h)}$	53,8	$L_{Aeq\ (07h\text{-}08h)}$	68,4	$L_{Aeq\ (13h\text{-}14h)}$	64,7	$L_{Aeq\ (19h\text{-}20h)}$	63,1
$L_{Aeq\ (02h\text{-}03h)}$	53,9	$L_{Aeq\ (08h\text{-}09h)}$	65,0	$L_{Aeq\ (14h\text{-}15h)}$	64,4	$L_{Aeq\ (20h\text{-}21h)}$	68,4
$L_{Aeq\ (03h\text{-}04h)}$	50,1	$L_{Aeq\ (09h\text{-}10h)}$	63,8	$L_{Aeq\ (15h\text{-}16h)}$	64,1	$L_{Aeq\ (21h\text{-}22h)}$	63,9
$L_{Aeq\ (04h\text{-}05h)}$	49,2	$L_{Aeq\ (10h\text{-}11h)}$	63,8	$L_{Aeq\ (16h\text{-}17h)}$	63,0	$L_{Aeq\ (22h\text{-}23h)}$	64,3
$L_{Aeq\ (05h\text{-}06h)}$	57,4	$L_{Aeq\ (11h\text{-}12h)}$	64,8	$L_{Aeq\ (17h\text{-}18h)}$	62,1	$L_{Aeq\ (23h\text{-}24h)}$	61,6

Estación de medida continua MC42
Evolución del LAeq desde las 00:00h del 22 de abril a las 23:59h del 22 de abril del 2024

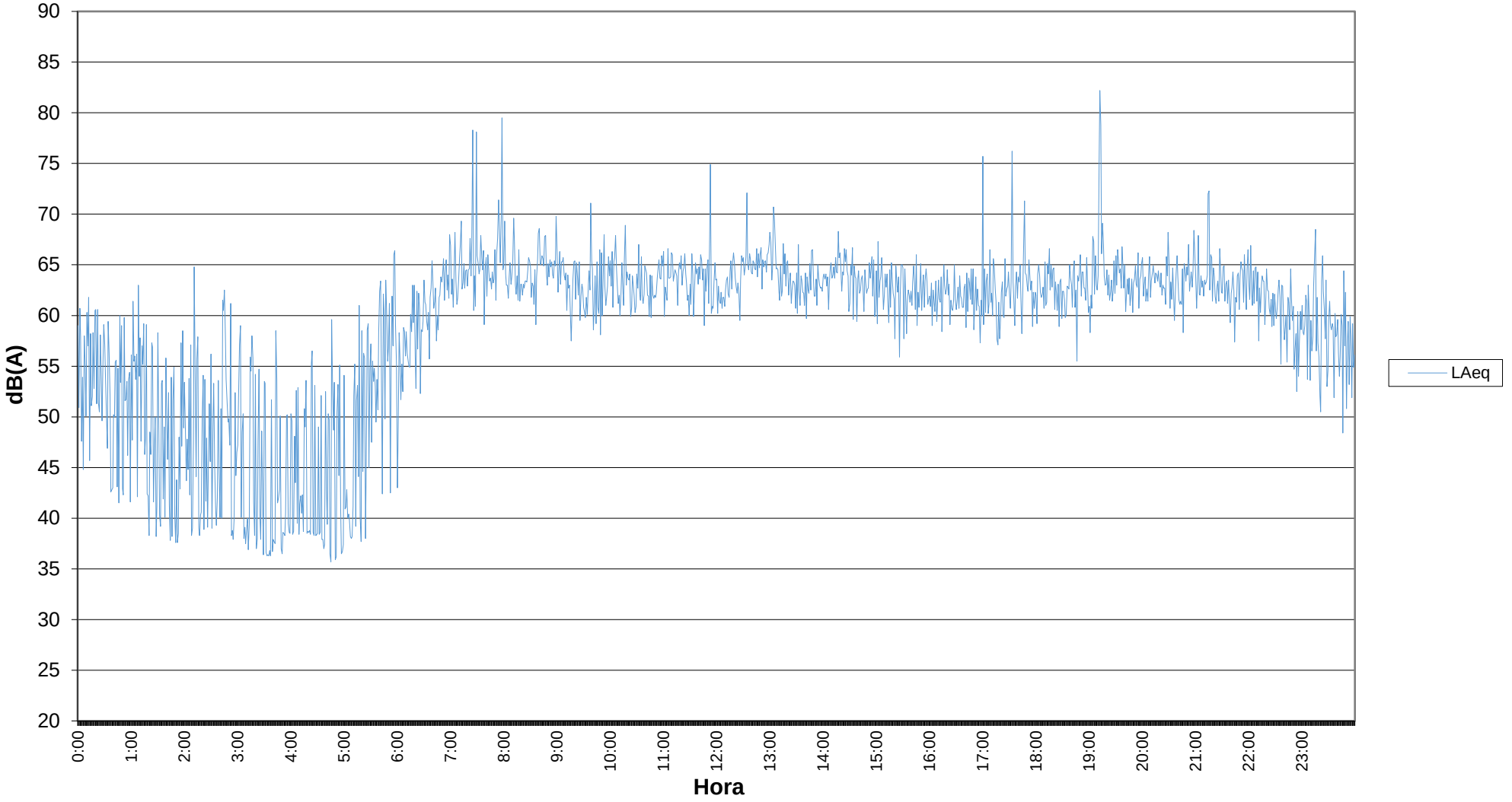

AYUNTAMIENTO DE CORDOBA | Delegación de Sostenibilidad y Medio Ambiente

REVISIÓN Y ACTUALIZACION DEL MAPA ESTRATÉGICO DE RUIDO DE CÓRDOBA DE 4ª FASE

Acusttel®

CODIGO ESTACIÓN MEDIDA CONTINUA	MC43
LUGAR MEDIDA	Calle Concepción Arenal





				COORDENADAS UTM			
Fecha de inicio	22/04/2024	Fecha de fin	22/04/2024	MAP DATUM	HUSO	X	Y
Hora de inicio	0:00	Hora de fin	23:59	ETRS89	30S	344999	4196163

Niveles equivalentes en dB(A) de la medida

$L_{dia\ (7\text{-}19h)}$	65,3
$L_{tarde\ (19\text{-}23h)}$	64,4
$L_{noche(23\text{-}7h)}$	58,0

L_{den}	**67,2**

Niveles equivalentes en dB(A) por franja horaria

$L_{Aeq\ (00h\text{-}01h)}$	57,8	$L_{Aeq\ (06h\text{-}07h)}$	62,4	$L_{Aeq\ (12h\text{-}13h)}$	64,5	$L_{Aeq\ (18h\text{-}19h)}$	64,5
$L_{Aeq\ (01h\text{-}02h)}$	54,9	$L_{Aeq\ (07h\text{-}08h)}$	65,7	$L_{Aeq\ (13h\text{-}14h)}$	64,2	$L_{Aeq\ (19h\text{-}20h)}$	64,3
$L_{Aeq\ (02h\text{-}03h)}$	54,5	$L_{Aeq\ (08h\text{-}09h)}$	66,9	$L_{Aeq\ (14h\text{-}15h)}$	65,4	$L_{Aeq\ (20h\text{-}21h)}$	64,7
$L_{Aeq\ (03h\text{-}04h)}$	51,3	$L_{Aeq\ (09h\text{-}10h)}$	66,2	$L_{Aeq\ (15h\text{-}16h)}$	66,5	$L_{Aeq\ (21h\text{-}22h)}$	65,3
$L_{Aeq\ (04h\text{-}05h)}$	50,4	$L_{Aeq\ (10h\text{-}11h)}$	64,1	$L_{Aeq\ (16h\text{-}17h)}$	64,8	$L_{Aeq\ (22h\text{-}23h)}$	63,7
$L_{Aeq\ (05h\text{-}06h)}$	57,2	$L_{Aeq\ (11h\text{-}12h)}$	64,5	$L_{Aeq\ (17h\text{-}18h)}$	65,0	$L_{Aeq\ (23h\text{-}24h)}$	63,6

Estación de medida continua MC43
Evolución del LAeq desde las 00:00h del 22 de abril a las 23:59h del 22 de abril del 2024

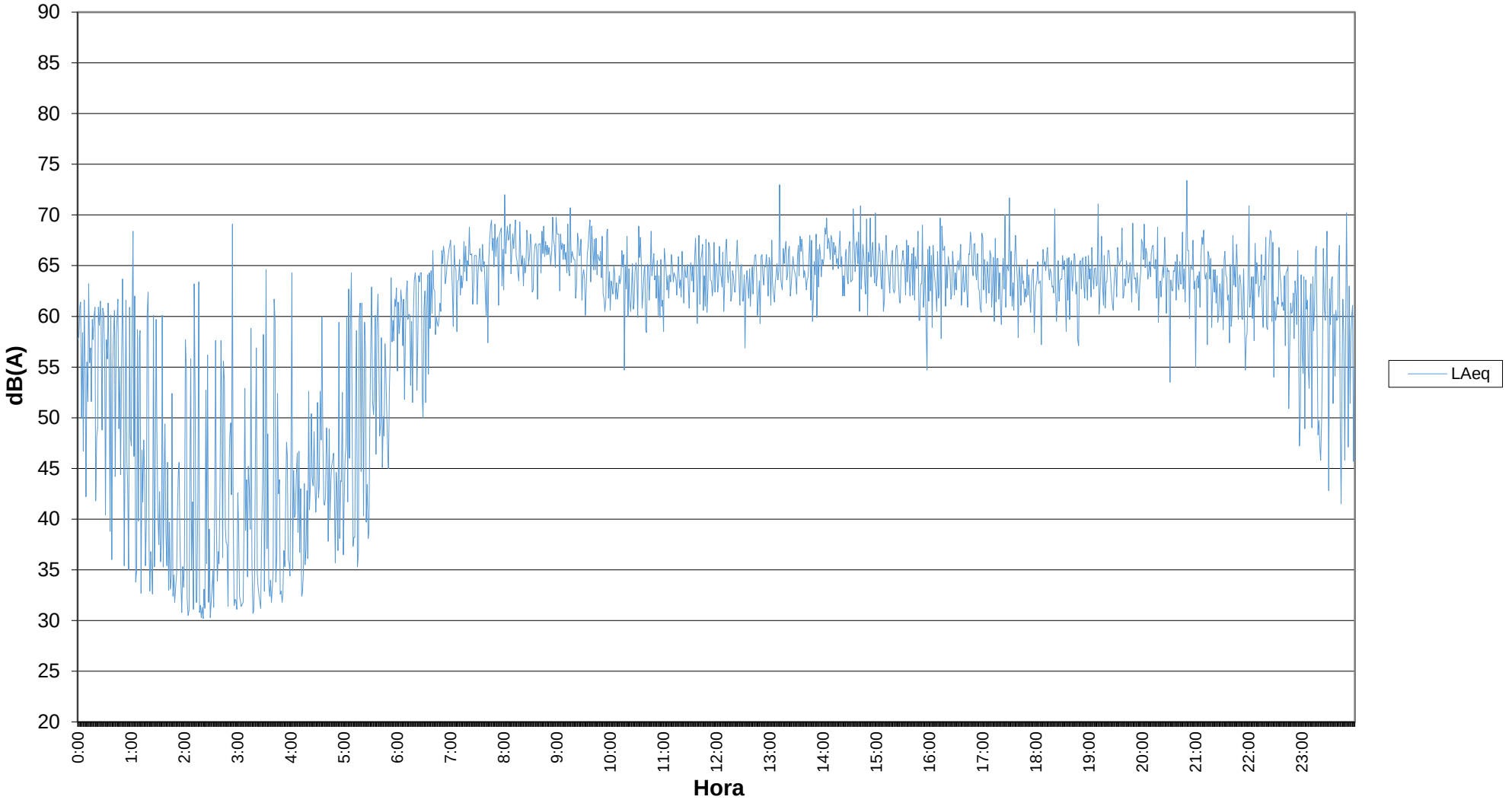

AYUNTAMIENTO DE CORDOBA | Delegación de Sostenibilidad y Medio Ambiente

REVISIÓN Y ACTUALIZACION DEL MAPA ESTRATÉGICO DE RUIDO DE CÓRDOBA DE 4ª FASE

Acusttel®

CODIGO ESTACIÓN MEDIDA CONTINUA	MC44
LUGAR MEDIDA	Calle Francisco Pizarro





				COORDENADAS UTM			
Fecha de inicio	22/04/2024	Fecha de fin	22/04/2024	MAP DATUM	HUSO	X	Y
Hora de inicio	0:00	Hora de fin	23:59	ETRS89	30S	345307	4194431

Niveles equivalentes en dB(A) de la medida

$L_{dia\ (7\text{-}19h)}$	63,2
$L_{tarde\ (19\text{-}23h)}$	60,8
$L_{noche(23\text{-}7h)}$	54,4

L_{den} 64,1

Niveles equivalentes en dB(A) por franja horaria

$L_{Aeq\ (00h\text{-}01h)}$	60,7	$L_{Aeq\ (06h\text{-}07h)}$	56,6	$L_{Aeq\ (12h\text{-}13h)}$	61,0	$L_{Aeq\ (18h\text{-}19h)}$	68,1
$L_{Aeq\ (01h\text{-}02h)}$	41,8	$L_{Aeq\ (07h\text{-}08h)}$	59,7	$L_{Aeq\ (13h\text{-}14h)}$	61,9	$L_{Aeq\ (19h\text{-}20h)}$	61,8
$L_{Aeq\ (02h\text{-}03h)}$	43,3	$L_{Aeq\ (08h\text{-}09h)}$	61,4	$L_{Aeq\ (14h\text{-}15h)}$	61,5	$L_{Aeq\ (20h\text{-}21h)}$	61,7
$L_{Aeq\ (03h\text{-}04h)}$	35,4	$L_{Aeq\ (09h\text{-}10h)}$	66,2	$L_{Aeq\ (15h\text{-}16h)}$	62,6	$L_{Aeq\ (21h\text{-}22h)}$	62,0
$L_{Aeq\ (04h\text{-}05h)}$	42,4	$L_{Aeq\ (10h\text{-}11h)}$	61,6	$L_{Aeq\ (16h\text{-}17h)}$	61,4	$L_{Aeq\ (22h\text{-}23h)}$	60,7
$L_{Aeq\ (05h\text{-}06h)}$	50,9	$L_{Aeq\ (11h\text{-}12h)}$	61,0	$L_{Aeq\ (17h\text{-}18h)}$	61,8	$L_{Aeq\ (23h\text{-}24h)}$	57,5

Estación de medida continua MC44
Evolución del LAeq desde las 00:00h del 22 de abril a las 23:59h del 22 de abril del 2024

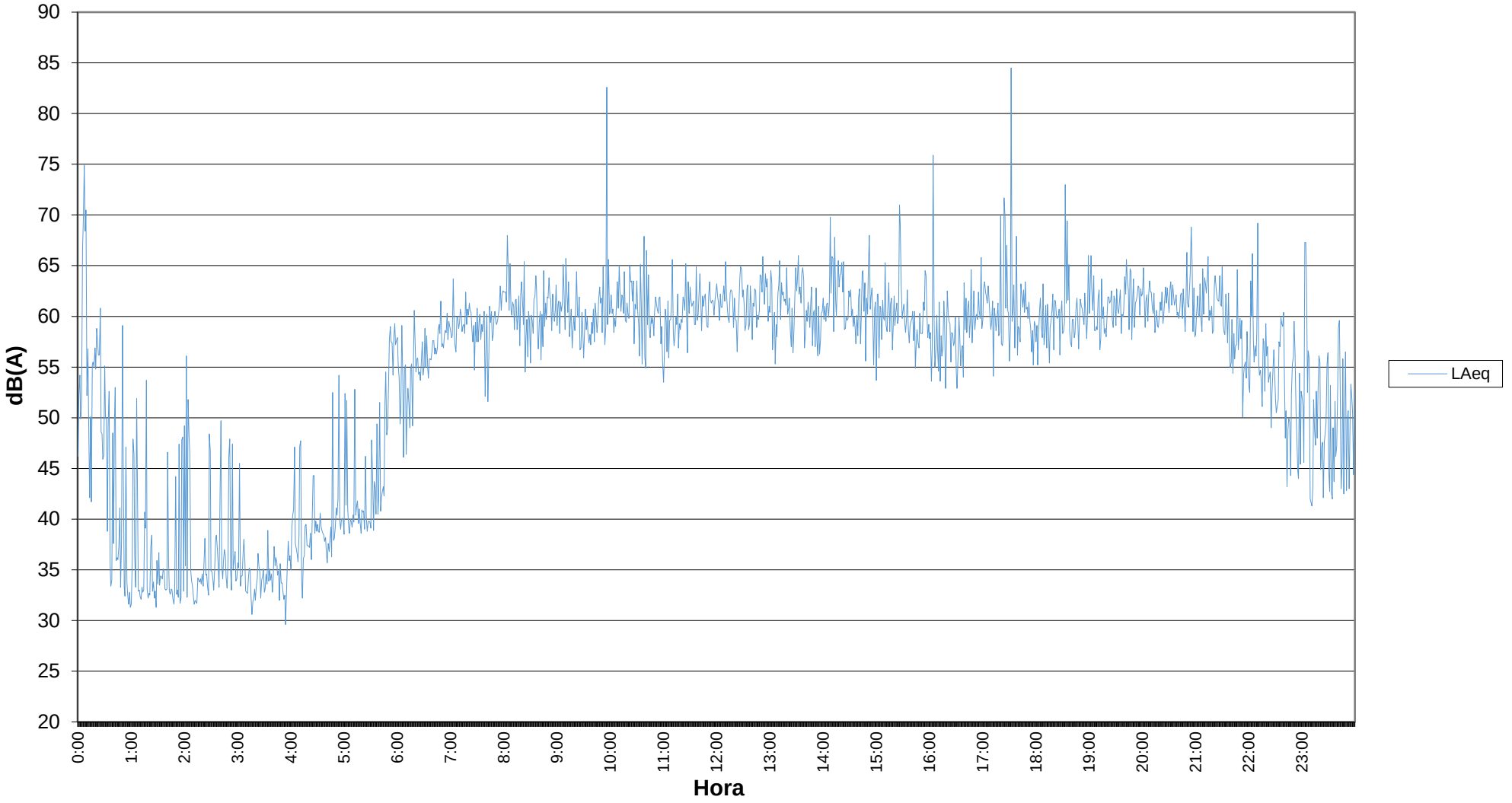

AYUNTAMIENTO DE CORDOBA | Delegación de Sostenibilidad y Medio Ambiente

REVISIÓN Y ACTUALIZACION DEL MAPA ESTRATÉGICO DE RUIDO DE CÓRDOBA DE 4ª FASE

Acusttel®

CODIGO ESTACIÓN MEDIDA CONTINUA	MC45
LUGAR MEDIDA	Avenida de la Virgen del Mar





				COORDENADAS UTM			
Fecha de inicio	22/04/2024	Fecha de fin	22/04/2024	MAP DATUM	HUSO	X	Y
Hora de inicio	0:00	Hora de fin	23:59	ETRS89	30S	345578	4194124

Niveles equivalentes en dB(A) de la medida

$L_{dia\ (7\text{-}19h)}$	69,4
$L_{tarde\ (19\text{-}23h)}$	66,5
$L_{noche(23\text{-}7h)}$	61,6

L_{den} 70,6

Niveles equivalentes en dB(A) por franja horaria

$L_{Aeq\ (00h\text{-}01h)}$	61,2	$L_{Aeq\ (06h\text{-}07h)}$	65,8	$L_{Aeq\ (12h\text{-}13h)}$	74,7	$L_{Aeq\ (18h\text{-}19h)}$	67,1
$L_{Aeq\ (01h\text{-}02h)}$	58,5	$L_{Aeq\ (07h\text{-}08h)}$	68,9	$L_{Aeq\ (13h\text{-}14h)}$	68,0	$L_{Aeq\ (19h\text{-}20h)}$	68,1
$L_{Aeq\ (02h\text{-}03h)}$	57,6	$L_{Aeq\ (08h\text{-}09h)}$	69,5	$L_{Aeq\ (14h\text{-}15h)}$	68,7	$L_{Aeq\ (20h\text{-}21h)}$	67,3
$L_{Aeq\ (03h\text{-}04h)}$	57,1	$L_{Aeq\ (09h\text{-}10h)}$	69,0	$L_{Aeq\ (15h\text{-}16h)}$	68,8	$L_{Aeq\ (21h\text{-}22h)}$	67,1
$L_{Aeq\ (04h\text{-}05h)}$	58,9	$L_{Aeq\ (10h\text{-}11h)}$	68,0	$L_{Aeq\ (16h\text{-}17h)}$	67,4	$L_{Aeq\ (22h\text{-}23h)}$	66,5
$L_{Aeq\ (05h\text{-}06h)}$	63,2	$L_{Aeq\ (11h\text{-}12h)}$	74,7	$L_{Aeq\ (17h\text{-}18h)}$	67,0	$L_{Aeq\ (23h\text{-}24h)}$	65,0

Estación de medida continua MC45
Evolución del LAeq desde las 00:00h del 22 de abril a las 23:59h del 22 de abril del 2024

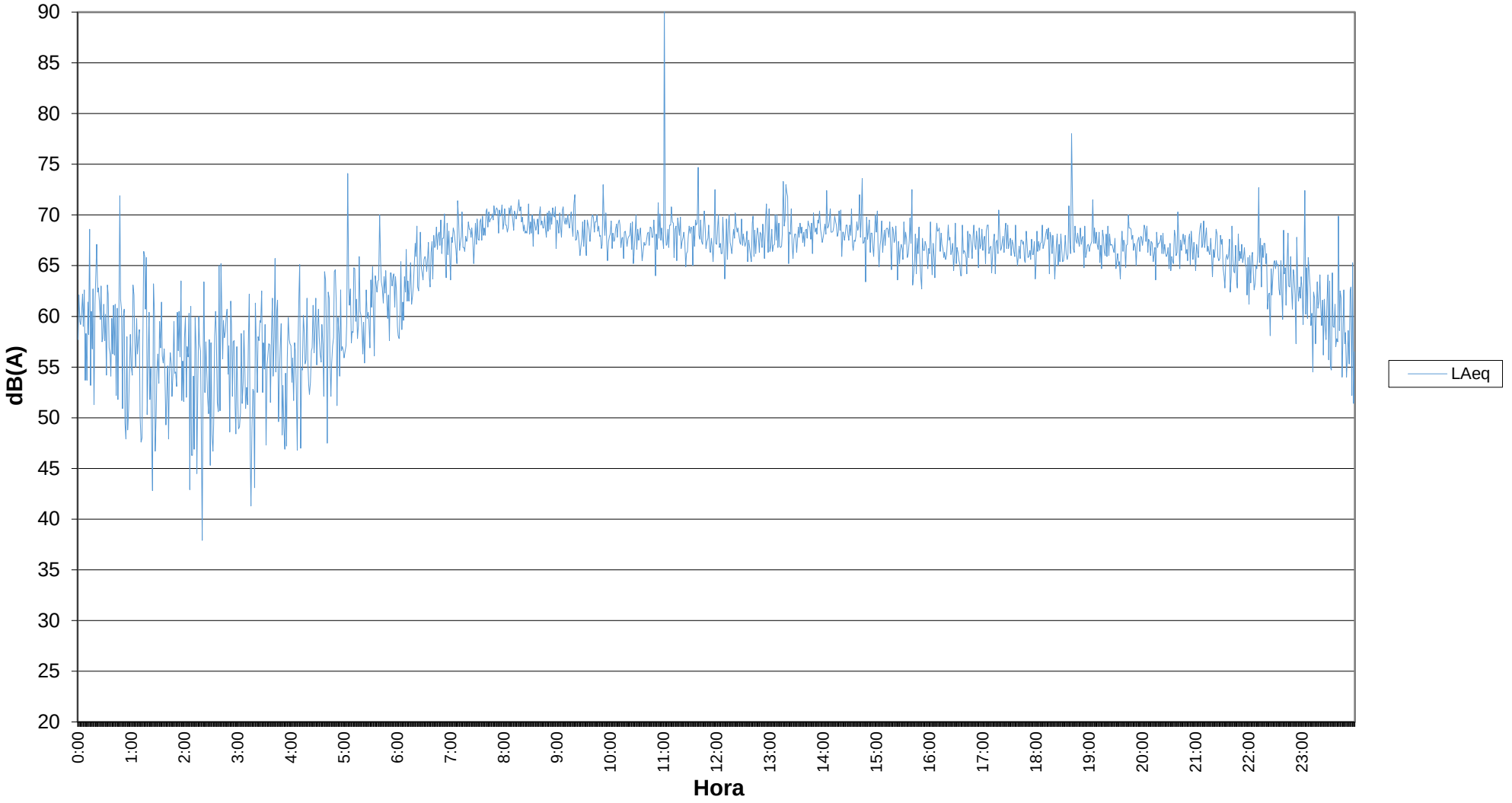

AYUNTAMIENTO DE CORDOBA | Delegación de Sostenibilidad y Medio Ambiente

REVISIÓN Y ACTUALIZACION DEL MAPA ESTRATÉGICO DE RUIDO DE CÓRDOBA DE 4ª FASE

Acusttel®

CODIGO ESTACIÓN MEDIDA CONTINUA	MC46
LUGAR MEDIDA	Avenida de Carlos III





				COORDENADAS UTM			
Fecha de inicio	22/04/2024	Fecha de fin	22/04/2024	MAP DATUM	HUSO	X	Y
Hora de inicio	0:00	Hora de fin	23:59	ETRS89	30S	345628	4195777

Niveles equivalentes en dB(A) de la medida

$L_{dia\ (7\text{-}19h)}$	68,0
$L_{tarde\ (19\text{-}23h)}$	66,1
$L_{noche(23\text{-}7h)}$	59,3

L_{den} 69,1

Niveles equivalentes en dB(A) por franja horaria

$L_{Aeq\ (00h\text{-}01h)}$	58,3	$L_{Aeq\ (06h\text{-}07h)}$	64,5	$L_{Aeq\ (12h\text{-}13h)}$	67,3	$L_{Aeq\ (18h\text{-}19h)}$	69,7
$L_{Aeq\ (01h\text{-}02h)}$	54,2	$L_{Aeq\ (07h\text{-}08h)}$	67,7	$L_{Aeq\ (13h\text{-}14h)}$	66,8	$L_{Aeq\ (19h\text{-}20h)}$	66,5
$L_{Aeq\ (02h\text{-}03h)}$	52,7	$L_{Aeq\ (08h\text{-}09h)}$	69,2	$L_{Aeq\ (14h\text{-}15h)}$	68,3	$L_{Aeq\ (20h\text{-}21h)}$	66,9
$L_{Aeq\ (03h\text{-}04h)}$	51,0	$L_{Aeq\ (09h\text{-}10h)}$	69,2	$L_{Aeq\ (15h\text{-}16h)}$	67,7	$L_{Aeq\ (21h\text{-}22h)}$	66,1
$L_{Aeq\ (04h\text{-}05h)}$	51,8	$L_{Aeq\ (10h\text{-}11h)}$	67,2	$L_{Aeq\ (16h\text{-}17h)}$	67,0	$L_{Aeq\ (22h\text{-}23h)}$	65,1
$L_{Aeq\ (05h\text{-}06h)}$	58,0	$L_{Aeq\ (11h\text{-}12h)}$	67,3	$L_{Aeq\ (17h\text{-}18h)}$	68,2	$L_{Aeq\ (23h\text{-}24h)}$	66,0

Estación de medida continua MC46
Evolución del LAeq desde las 00:00h del 22 de abril a las 23:59h del 22 de abril del 2024

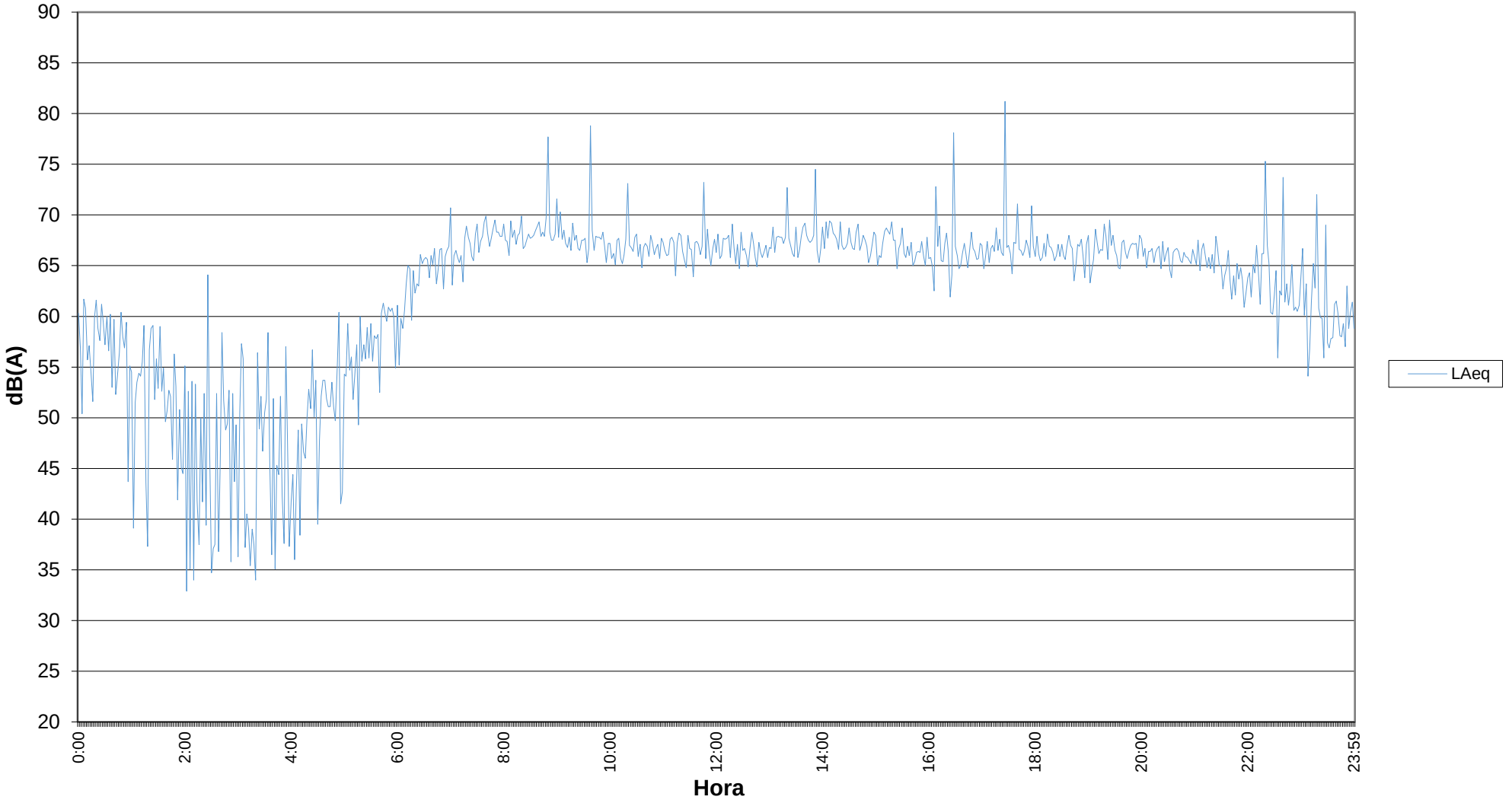

AYUNTAMIENTO DE CÓRDOBA | Delegación de Sostenibilidad y Medio Ambiente

REVISIÓN Y ACTUALIZACION DEL MAPA ESTRATÉGICO DE RUIDO DE CÓRDOBA DE 4ª FASE

Acusttel®

CODIGO ESTACIÓN MEDIDA CONTINUA	MC47
LUGAR MEDIDA	Avenida de Libia





				COORDENADAS UTM			
Fecha de inicio	22/04/2024	**Fecha de fin**	22/04/2024	**MAP DATUM**	**HUSO**	**X**	**Y**
Hora de inicio	0:00	**Hora de fin**	23:59	ETRS89	30S	345789	4195378

Niveles equivalentes en dB(A) de la medida

$L_{dia\ (7\text{-}19h)}$	70,6
$L_{tarde\ (19\text{-}23h)}$	69,3
$L_{noche(23\text{-}7h)}$	61,4

L_{den} 71,7

Niveles equivalentes en dB(A) por franja horaria

$L_{Aeq\ (00h\text{-}01h)}$	62,0	$L_{Aeq\ (06h\text{-}07h)}$	66,5	$L_{Aeq\ (12h\text{-}13h)}$	70,4	$L_{Aeq\ (18h\text{-}19h)}$	70,0
$L_{Aeq\ (01h\text{-}02h)}$	57,8	$L_{Aeq\ (07h\text{-}08h)}$	69,4	$L_{Aeq\ (13h\text{-}14h)}$	70,5	$L_{Aeq\ (19h\text{-}20h)}$	70,7
$L_{Aeq\ (02h\text{-}03h)}$	56,2	$L_{Aeq\ (08h\text{-}09h)}$	71,6	$L_{Aeq\ (14h\text{-}15h)}$	71,2	$L_{Aeq\ (20h\text{-}21h)}$	70,4
$L_{Aeq\ (03h\text{-}04h)}$	52,8	$L_{Aeq\ (09h\text{-}10h)}$	70,1	$L_{Aeq\ (15h\text{-}16h)}$	71,9	$L_{Aeq\ (21h\text{-}22h)}$	69,9
$L_{Aeq\ (04h\text{-}05h)}$	55,2	$L_{Aeq\ (10h\text{-}11h)}$	70,1	$L_{Aeq\ (16h\text{-}17h)}$	70,9	$L_{Aeq\ (22h\text{-}23h)}$	68,8
$L_{Aeq\ (05h\text{-}06h)}$	62,2	$L_{Aeq\ (11h\text{-}12h)}$	70,4	$L_{Aeq\ (17h\text{-}18h)}$	69,9	$L_{Aeq\ (23h\text{-}24h)}$	67,6

Estación de medida continua MC47
Evolución del LAeq desde las 00:00h del 22 de abril a las 23:59h del 22 de abril del 2024

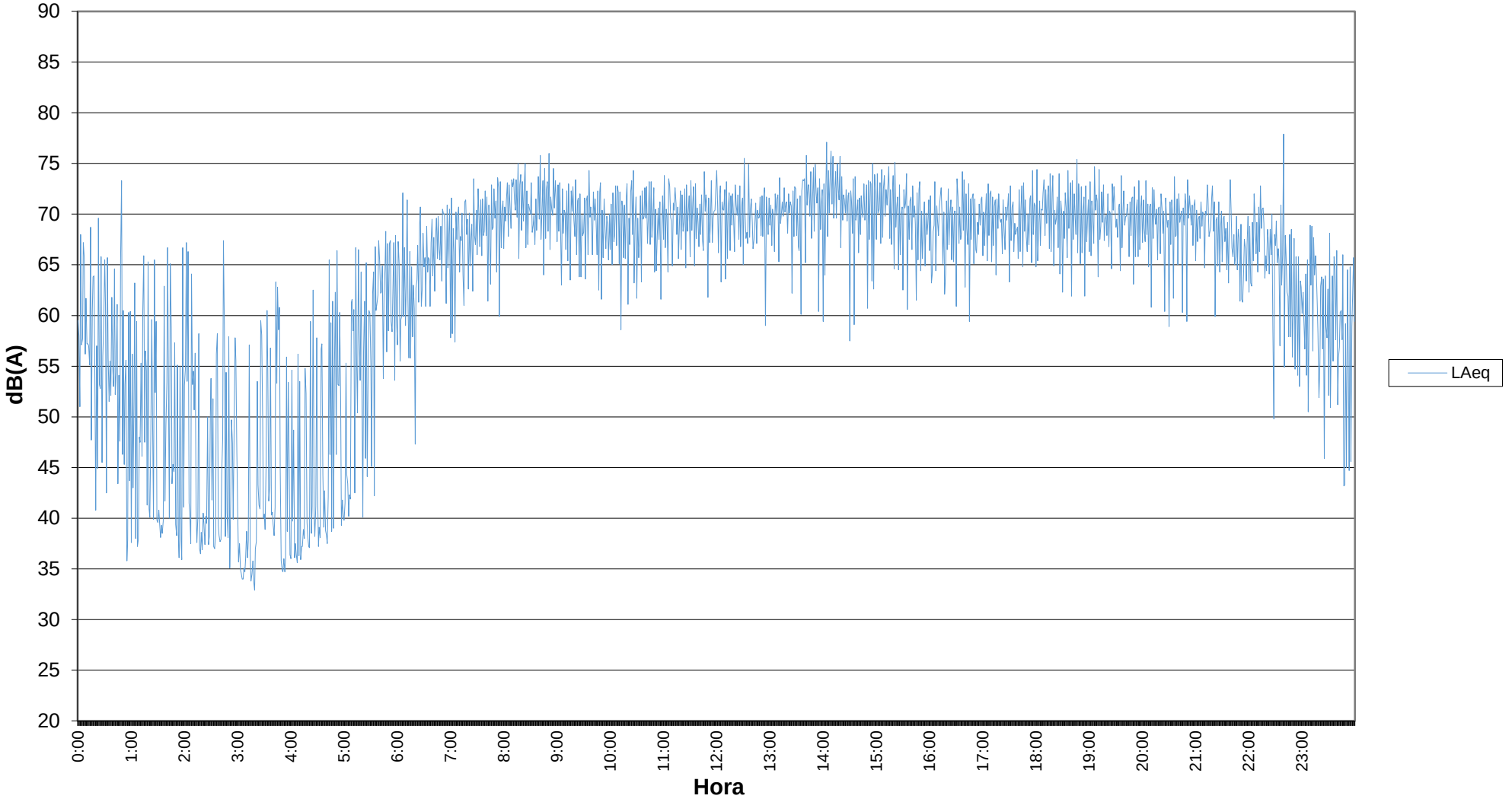

AYUNTAMIENTO DE CORDOBA | Delegación de Sostenibilidad y Medio Ambiente

REVISIÓN Y ACTUALIZACION DEL MAPA ESTRATÉGICO DE RUIDO DE CÓRDOBA DE 4ª FASE

Acusttel®

CODIGO ESTACIÓN MEDIDA CONTINUA	MC48
LUGAR MEDIDA	Calle Simón Carpintero





				COORDENADAS UTM			
Fecha de inicio	22/04/2024	Fecha de fin	26/04/2024	MAP DATUM	HUSO	X	Y
Hora de inicio	0:00	Hora de fin	6:19	ETRS89	30S	348126	4196218

Niveles equivalentes en dB(A) de la medida

$L_{dia\ (7\text{-}19h)}$	68,3
$L_{tarde\ (19\text{-}23h)}$	63,2
$L_{noche(23\text{-}7h)}$	57,3

L_{den}	**68,0**

Niveles equivalentes en dB(A) por franja horaria

$L_{Aeq\ (00h\text{-}01h)}$	47,4	$L_{Aeq\ (06h\text{-}07h)}$	64,6	$L_{Aeq\ (12h\text{-}13h)}$	68,3	$L_{Aeq\ (18h\text{-}19h)}$	66,5
$L_{Aeq\ (01h\text{-}02h)}$	47,3	$L_{Aeq\ (07h\text{-}08h)}$	67,0	$L_{Aeq\ (13h\text{-}14h)}$	71,2	$L_{Aeq\ (19h\text{-}20h)}$	67,1
$L_{Aeq\ (02h\text{-}03h)}$	44,5	$L_{Aeq\ (08h\text{-}09h)}$	68,4	$L_{Aeq\ (14h\text{-}15h)}$	67,9	$L_{Aeq\ (20h\text{-}21h)}$	65,6
$L_{Aeq\ (03h\text{-}04h)}$	52,4	$L_{Aeq\ (09h\text{-}10h)}$	71,0	$L_{Aeq\ (15h\text{-}16h)}$	67,1	$L_{Aeq\ (21h\text{-}22h)}$	63,4
$L_{Aeq\ (04h\text{-}05h)}$	53,1	$L_{Aeq\ (10h\text{-}11h)}$	68,5	$L_{Aeq\ (16h\text{-}17h)}$	66,4	$L_{Aeq\ (22h\text{-}23h)}$	62,2
$L_{Aeq\ (05h\text{-}06h)}$	58,1	$L_{Aeq\ (11h\text{-}12h)}$	68,3	$L_{Aeq\ (17h\text{-}18h)}$	66,9	$L_{Aeq\ (23h\text{-}24h)}$	59,7

Estación de medida continua MC48
Evolución del LAeq desde las 00:00h del 22 de abril a las 06:19h del 26 de abril del 2024

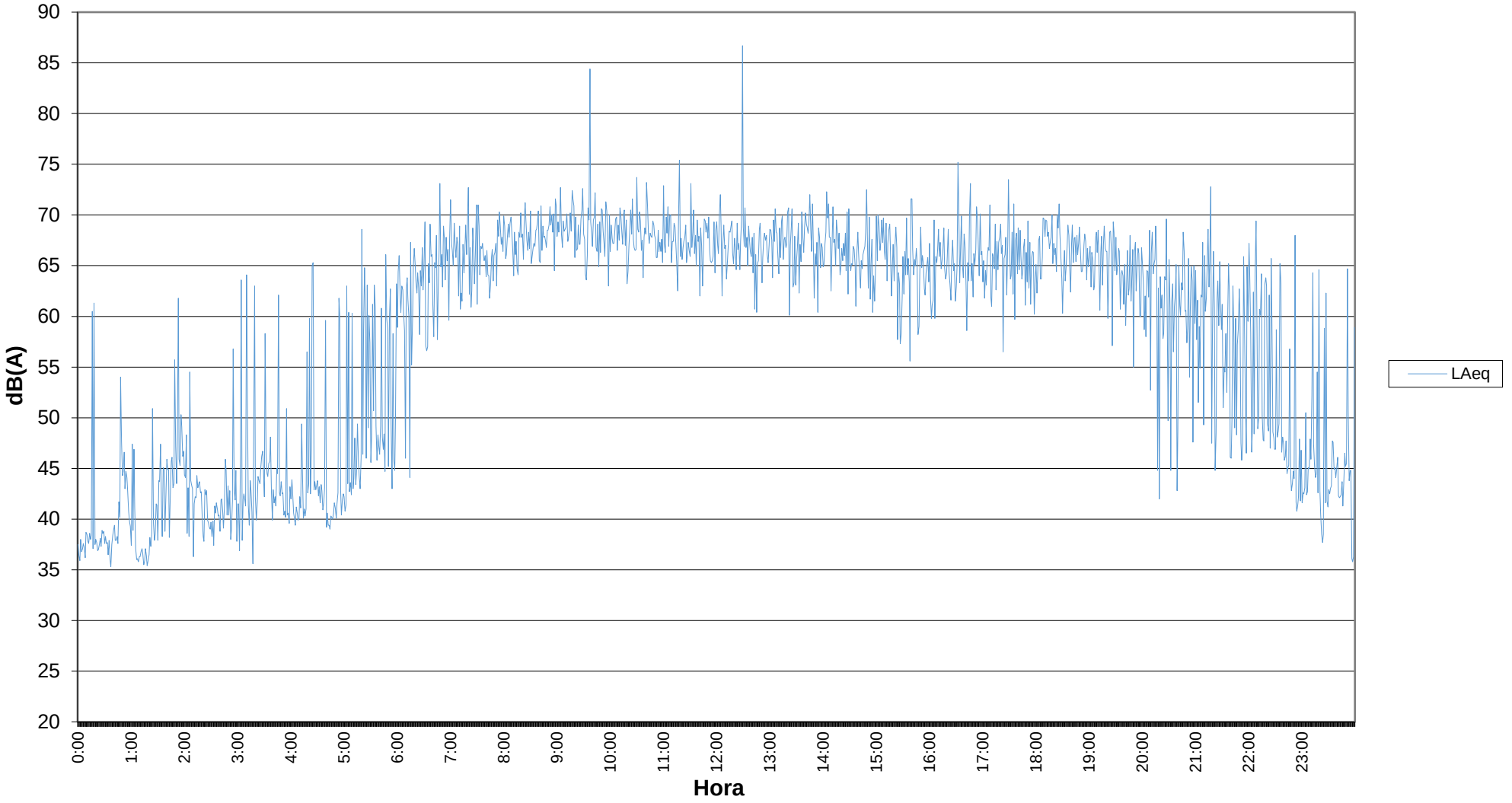

AYUNTAMIENTO DE CORDOBA | Delegación de Sostenibilidad y Medio Ambiente

REVISIÓN Y ACTUALIZACION DEL MAPA ESTRATÉGICO DE RUIDO DE CÓRDOBA DE 4ª FASE

Acusttel®

CODIGO ESTACIÓN MEDIDA CONTINUA	MC49
LUGAR MEDIDA	Carretera de Madrid





				COORDENADAS UTM			
Fecha de inicio	22/04/2024	Fecha de fin	22/04/2024	MAP DATUM	HUSO	X	Y
Hora de inicio	0:00	Hora de fin	23:15	ETRS89	30S	352765	4199537

Niveles equivalentes en dB(A) de la medida

$L_{dia\ (7\text{-}19h)}$	65,2
$L_{tarde\ (19\text{-}23h)}$	63,8
$L_{noche(23\text{-}7h)}$	56,5

L_{den} 66,4

Niveles equivalentes en dB(A) por franja horaria

$L_{Aeq\ (00h\text{-}01h)}$	54,7	$L_{Aeq\ (06h\text{-}07h)}$	62,0	$L_{Aeq\ (12h\text{-}13h)}$	64,2	$L_{Aeq\ (18h\text{-}19h)}$	64,1
$L_{Aeq\ (01h\text{-}02h)}$	48,3	$L_{Aeq\ (07h\text{-}08h)}$	65,9	$L_{Aeq\ (13h\text{-}14h)}$	66,2	$L_{Aeq\ (19h\text{-}20h)}$	64,6
$L_{Aeq\ (02h\text{-}03h)}$	49,6	$L_{Aeq\ (08h\text{-}09h)}$	66,1	$L_{Aeq\ (14h\text{-}15h)}$	64,9	$L_{Aeq\ (20h\text{-}21h)}$	65,1
$L_{Aeq\ (03h\text{-}04h)}$	50,5	$L_{Aeq\ (09h\text{-}10h)}$	65,8	$L_{Aeq\ (15h\text{-}16h)}$	65,6	$L_{Aeq\ (21h\text{-}22h)}$	64,0
$L_{Aeq\ (04h\text{-}05h)}$	53,5	$L_{Aeq\ (10h\text{-}11h)}$	65,1	$L_{Aeq\ (16h\text{-}17h)}$	65,4	$L_{Aeq\ (22h\text{-}23h)}$	63,9
$L_{Aeq\ (05h\text{-}06h)}$	58,7	$L_{Aeq\ (11h\text{-}12h)}$	64,2	$L_{Aeq\ (17h\text{-}18h)}$	63,7	$L_{Aeq\ (23h\text{-}24h)}$	61,8

Estación de medida continua MC49
Evolución del LAeq desde las 00:00h del 22 de abril a las 23:15h del 22 de abril del 2024

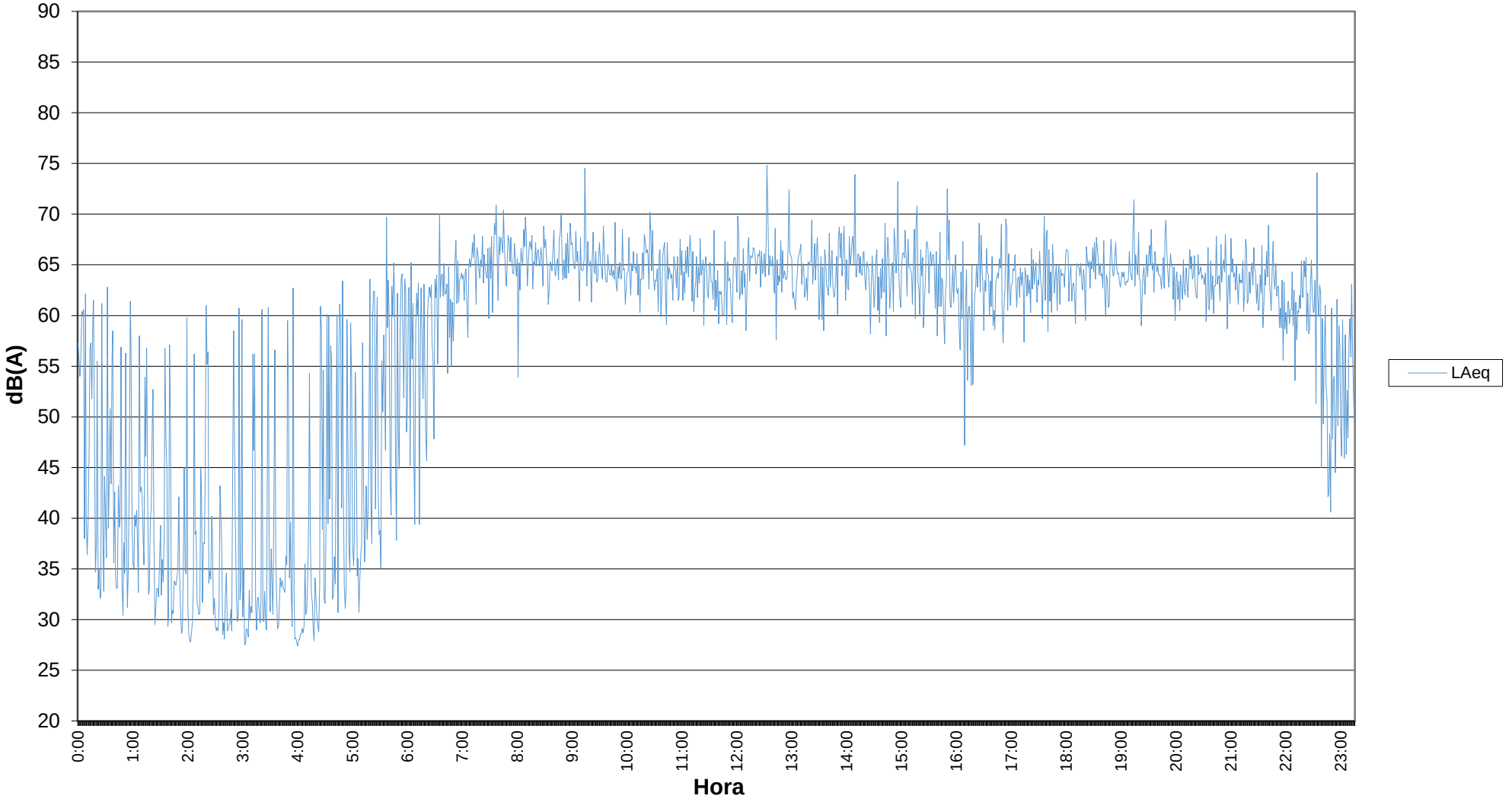

AYUNTAMIENTO DE CORDOBA | Delegación de Sostenibilidad y Medio Ambiente

REVISIÓN Y ACTUALIZACION DEL MAPA ESTRATÉGICO DE RUIDO DE CÓRDOBA DE 4ª FASE

Acusttel®

CODIGO ESTACIÓN MEDIDA CONTINUA	MC50

LUGAR MEDIDA	Barrio de Santa Ana





				COORDENADAS UTM			
Fecha de inicio	25/04/2024	Fecha de fin	26/04/2024	MAP DATUM	HUSO	X	Y
Hora de inicio	7:10	Hora de fin	7:09	ETRS89	30S	356039	4177697

Niveles equivalentes en dB(A) de la medida

$L_{dia\ (7\text{-}19h)}$	58,1
$L_{tarde\ (19\text{-}23h)}$	54,5
$L_{noche(23\text{-}7h)}$	51,6

L_{den} 59,8

Niveles equivalentes en dB(A) por franja horaria

$L_{Aeq\ (00h\text{-}01h)}$	45,0	$L_{Aeq\ (06h\text{-}07h)}$	59,4	$L_{Aeq\ (12h\text{-}13h)}$	55,7	$L_{Aeq\ (18h\text{-}19h)}$	55,6
$L_{Aeq\ (01h\text{-}02h)}$	46,1	$L_{Aeq\ (07h\text{-}08h)}$	62,4	$L_{Aeq\ (13h\text{-}14h)}$	57,3	$L_{Aeq\ (19h\text{-}20h)}$	58,1
$L_{Aeq\ (02h\text{-}03h)}$	48,4	$L_{Aeq\ (08h\text{-}09h)}$	60,7	$L_{Aeq\ (14h\text{-}15h)}$	56,1	$L_{Aeq\ (20h\text{-}21h)}$	56,0
$L_{Aeq\ (03h\text{-}04h)}$	42,1	$L_{Aeq\ (09h\text{-}10h)}$	55,2	$L_{Aeq\ (15h\text{-}16h)}$	59,4	$L_{Aeq\ (21h\text{-}22h)}$	54,8
$L_{Aeq\ (04h\text{-}05h)}$	39,4	$L_{Aeq\ (10h\text{-}11h)}$	57,1	$L_{Aeq\ (16h\text{-}17h)}$	55,9	$L_{Aeq\ (22h\text{-}23h)}$	55,5
$L_{Aeq\ (05h\text{-}06h)}$	49,5	$L_{Aeq\ (11h\text{-}12h)}$	55,7	$L_{Aeq\ (17h\text{-}18h)}$	56,4	$L_{Aeq\ (23h\text{-}24h)}$	48,1

Estación de medida continua MC50
Evolución del LAeq desde las 07:10h del 25 de abril a las 07:09h del 26 de abril del 2024

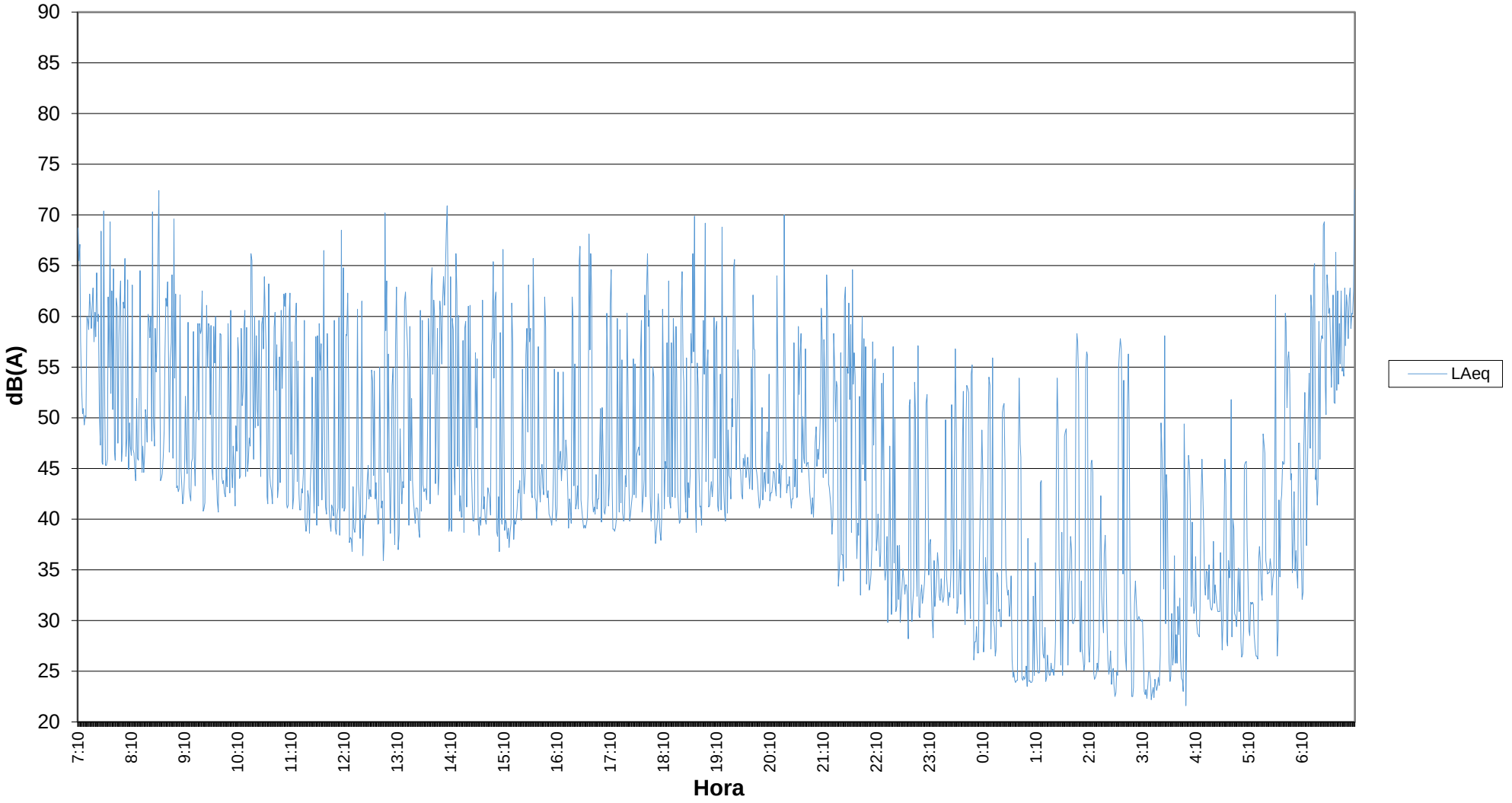

AYUNTAMIENTO DE CORDOBA | Delegación de Sostenibilidad y Medio Ambiente

REVISIÓN Y ACTUALIZACION DEL MAPA ESTRATÉGICO DE RUIDO DE CÓRDOBA DE 4ª FASE

Acusttel®

CODIGO ESTACIÓN MEDIDA CONTINUA	MC51
LUGAR MEDIDA	-





				COORDENADAS UTM			
Fecha de inicio	25/04/2024	Fecha de fin	26/04/2024	MAP DATUM	HUSO	X	Y
Hora de inicio	6:30	Hora de fin	6:29	ETRS89	30S	330258	4190185

Niveles equivalentes en dB(A) de la medida

$L_{dia\ (7\text{-}19h)}$	60,3
$L_{tarde\ (19\text{-}23h)}$	66,7
$L_{noche(23\text{-}7h)}$	57,9

L_{den} 67,0

Niveles equivalentes en dB(A) por franja horaria

$L_{Aeq\ (00h\text{-}01h)}$	43,2	$L_{Aeq\ (06h\text{-}07h)}$	55,1	$L_{Aeq\ (12h\text{-}13h)}$	60,1	$L_{Aeq\ (18h\text{-}19h)}$	59,8
$L_{Aeq\ (01h\text{-}02h)}$	60,7	$L_{Aeq\ (07h\text{-}08h)}$	60,2	$L_{Aeq\ (13h\text{-}14h)}$	58,6	$L_{Aeq\ (19h\text{-}20h)}$	60,3
$L_{Aeq\ (02h\text{-}03h)}$	54,4	$L_{Aeq\ (08h\text{-}09h)}$	63,1	$L_{Aeq\ (14h\text{-}15h)}$	59,3	$L_{Aeq\ (20h\text{-}21h)}$	68,6
$L_{Aeq\ (03h\text{-}04h)}$	60,7	$L_{Aeq\ (09h\text{-}10h)}$	60,5	$L_{Aeq\ (15h\text{-}16h)}$	59,1	$L_{Aeq\ (21h\text{-}22h)}$	69,1
$L_{Aeq\ (04h\text{-}05h)}$	60,6	$L_{Aeq\ (10h\text{-}11h)}$	61,4	$L_{Aeq\ (16h\text{-}17h)}$	59,3	$L_{Aeq\ (22h\text{-}23h)}$	61,8
$L_{Aeq\ (05h\text{-}06h)}$	56,9	$L_{Aeq\ (11h\text{-}12h)}$	60,1	$L_{Aeq\ (17h\text{-}18h)}$	60,5	$L_{Aeq\ (23h\text{-}24h)}$	62,8

Estación de medida continua MC51
Evolución del LAeq desde las 06:30h del 25 de abril a las 06:29h del 26 de abril del 2024

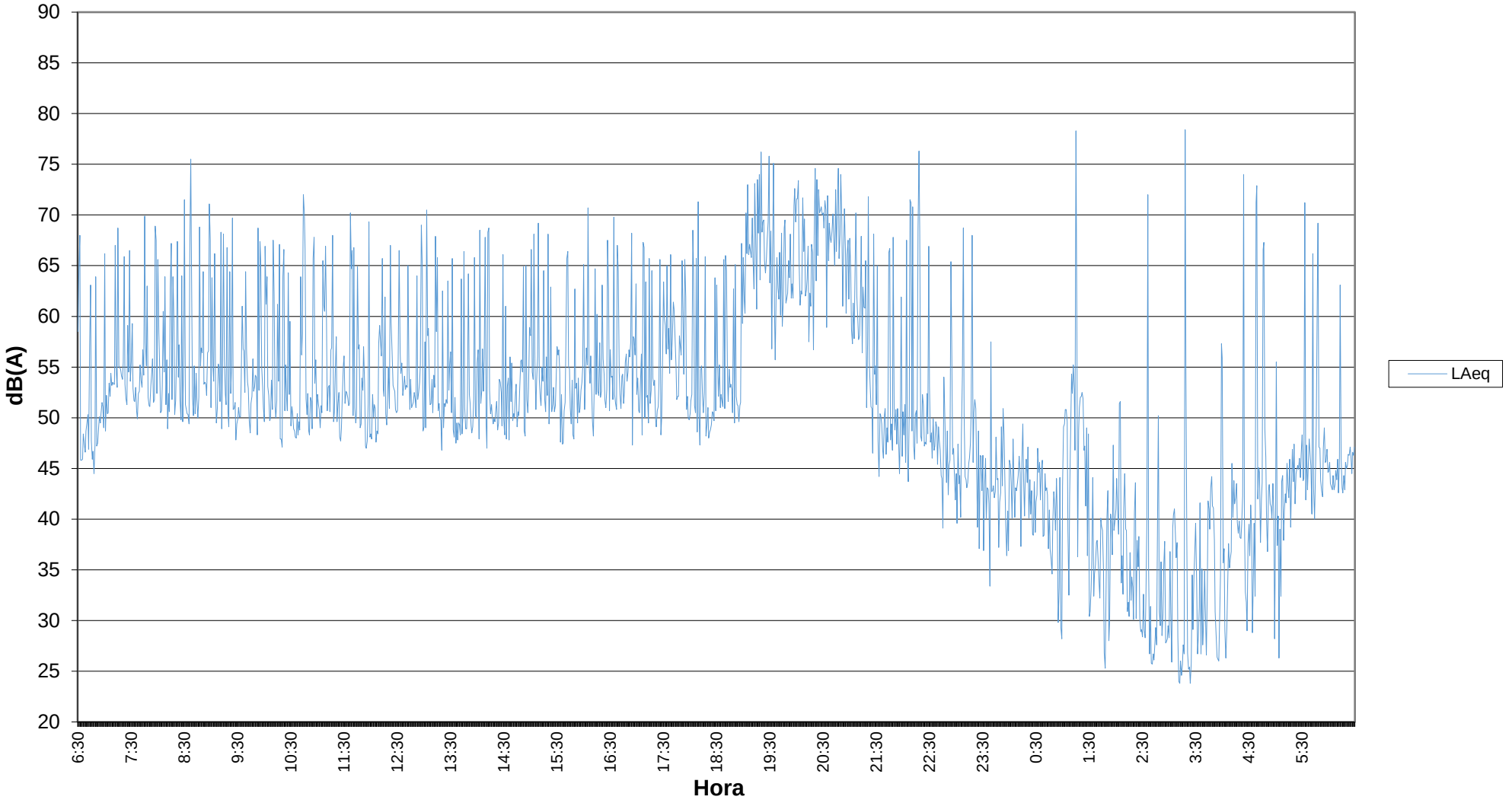

AYUNTAMIENTO DE CORDOBA | Delegación de Sostenibilidad y Medio Ambiente

REVISIÓN Y ACTUALIZACION DEL MAPA ESTRATÉGICO DE RUIDO DE CÓRDOBA DE 4ª FASE

Acusttel®

CODIGO ESTACIÓN MEDIDA CONTINUA	MC52
LUGAR MEDIDA	-





				COORDENADAS UTM			
Fecha de inicio	25/04/2024	Fecha de fin	26/04/2024	MAP DATUM	HUSO	X	Y
Hora de inicio	6:00	Hora de fin	5:59	ETRS89	30S	334566	4191686

Niveles equivalentes en dB(A) de la medida

$L_{dia\ (7\text{-}19h)}$	60,6
$L_{tarde\ (19\text{-}23h)}$	62,1
$L_{noche(23\text{-}7h)}$	59,4

L_{den} 66,3

Niveles equivalentes en dB(A) por franja horaria

$L_{Aeq\ (00h\text{-}01h)}$	46,2	$L_{Aeq\ (06h\text{-}07h)}$	56,0	$L_{Aeq\ (12h\text{-}13h)}$	59,0	$L_{Aeq\ (18h\text{-}19h)}$	59,4
$L_{Aeq\ (01h\text{-}02h)}$	60,5	$L_{Aeq\ (07h\text{-}08h)}$	61,1	$L_{Aeq\ (13h\text{-}14h)}$	59,4	$L_{Aeq\ (19h\text{-}20h)}$	60,7
$L_{Aeq\ (02h\text{-}03h)}$	55,5	$L_{Aeq\ (08h\text{-}09h)}$	64,6	$L_{Aeq\ (14h\text{-}15h)}$	59,3	$L_{Aeq\ (20h\text{-}21h)}$	62,1
$L_{Aeq\ (03h\text{-}04h)}$	60,5	$L_{Aeq\ (09h\text{-}10h)}$	59,9	$L_{Aeq\ (15h\text{-}16h)}$	59,6	$L_{Aeq\ (21h\text{-}22h)}$	61,7
$L_{Aeq\ (04h\text{-}05h)}$	64,9	$L_{Aeq\ (10h\text{-}11h)}$	59,8	$L_{Aeq\ (16h\text{-}17h)}$	59,1	$L_{Aeq\ (22h\text{-}23h)}$	61,0
$L_{Aeq\ (05h\text{-}06h)}$	57,6	$L_{Aeq\ (11h\text{-}12h)}$	59,0	$L_{Aeq\ (17h\text{-}18h)}$	61,0	$L_{Aeq\ (23h\text{-}24h)}$	63,1

Estación de medida continua MC52
Evolución del LAeq desde las 06:00h del 25 de abril a las 05:59h del 26 de abril del 2024

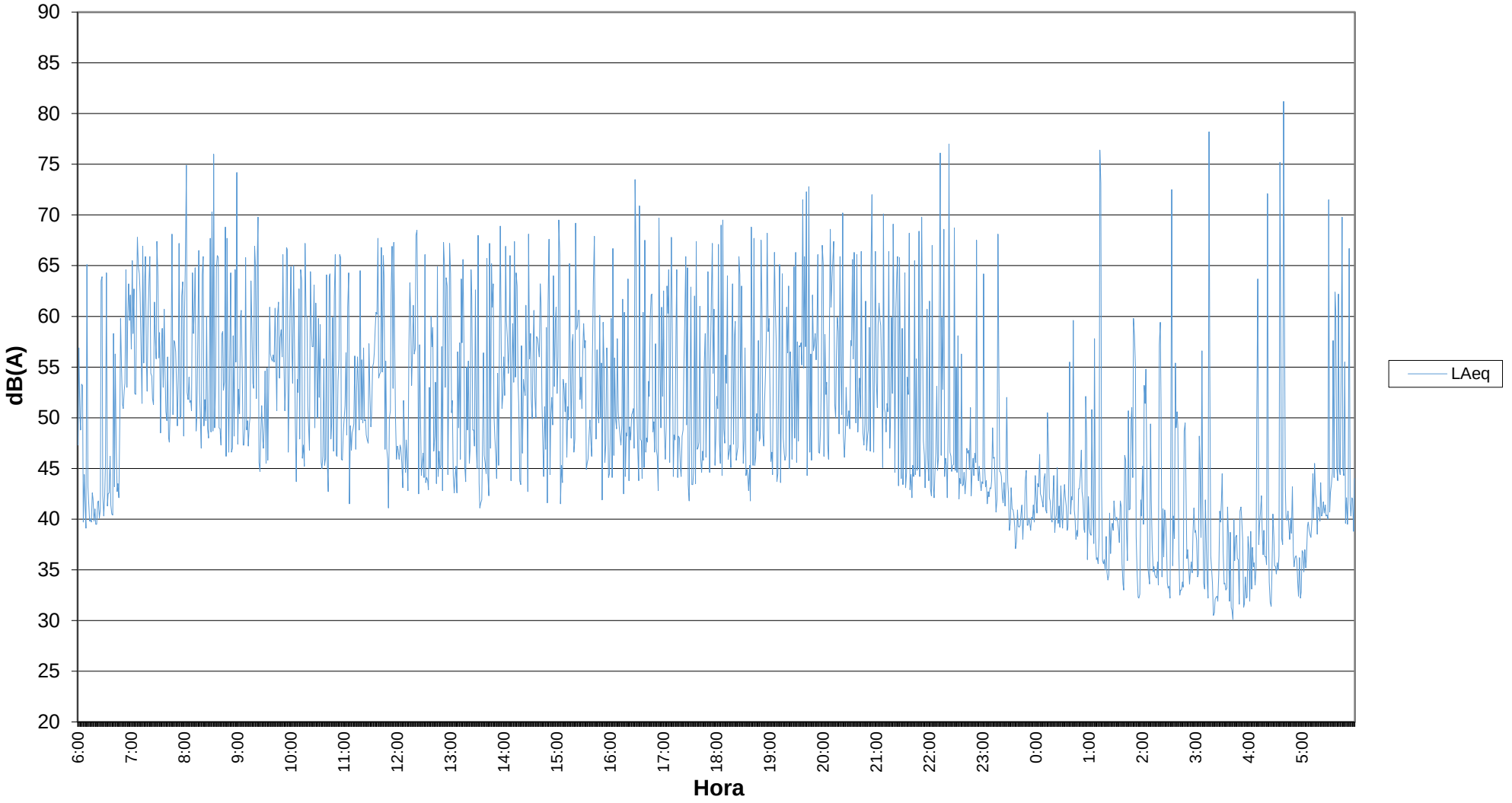

AYUNTAMIENTO DE CÓRDOBA | Delegación de Sostenibilidad y Medio Ambiente

REVISIÓN Y ACTUALIZACION DEL MAPA ESTRATÉGICO DE RUIDO DE CÓRDOBA DE 4ª FASE

Acusttel®

CODIGO ESTACIÓN MEDIDA CONTINUA	MC53
LUGAR MEDIDA	Estación de Villarrubia de Cordoba





				COORDENADAS UTM			
Fecha de inicio	25/04/2024	Fecha de fin	26/04/2024	MAP DATUM	HUSO	X	Y
Hora de inicio	6:00	Hora de fin	5:59	ETRS89	30S	331556	4190624

Niveles equivalentes en dB(A) de la medida

$L_{dia\ (7\text{-}19h)}$	65,1
$L_{tarde\ (19\text{-}23h)}$	72,0
$L_{noche(23\text{-}7h)}$	62,3

L_{den} 71,9

Niveles equivalentes en dB(A) por franja horaria

$L_{Aeq\ (00h\text{-}01h)}$	47,2	$L_{Aeq\ (06h\text{-}07h)}$	59,5	$L_{Aeq\ (12h\text{-}13h)}$	63,7	$L_{Aeq\ (18h\text{-}19h)}$	65,5
$L_{Aeq\ (01h\text{-}02h)}$	63,8	$L_{Aeq\ (07h\text{-}08h)}$	65,1	$L_{Aeq\ (13h\text{-}14h)}$	63,2	$L_{Aeq\ (19h\text{-}20h)}$	64,6
$L_{Aeq\ (02h\text{-}03h)}$	59,9	$L_{Aeq\ (08h\text{-}09h)}$	67,7	$L_{Aeq\ (14h\text{-}15h)}$	65,1	$L_{Aeq\ (20h\text{-}21h)}$	67,5
$L_{Aeq\ (03h\text{-}04h)}$	64,4	$L_{Aeq\ (09h\text{-}10h)}$	65,2	$L_{Aeq\ (15h\text{-}16h)}$	64,8	$L_{Aeq\ (21h\text{-}22h)}$	76,4
$L_{Aeq\ (04h\text{-}05h)}$	66,4	$L_{Aeq\ (10h\text{-}11h)}$	64,9	$L_{Aeq\ (16h\text{-}17h)}$	65,6	$L_{Aeq\ (22h\text{-}23h)}$	69,5
$L_{Aeq\ (05h\text{-}06h)}$	62,2	$L_{Aeq\ (11h\text{-}12h)}$	63,7	$L_{Aeq\ (17h\text{-}18h)}$	64,6	$L_{Aeq\ (23h\text{-}24h)}$	67,0

Estación de medida continua MC53
Evolución del LAeq desde las 06:00h del 25 de abril a las 05:59h del 26 de abril del 2024

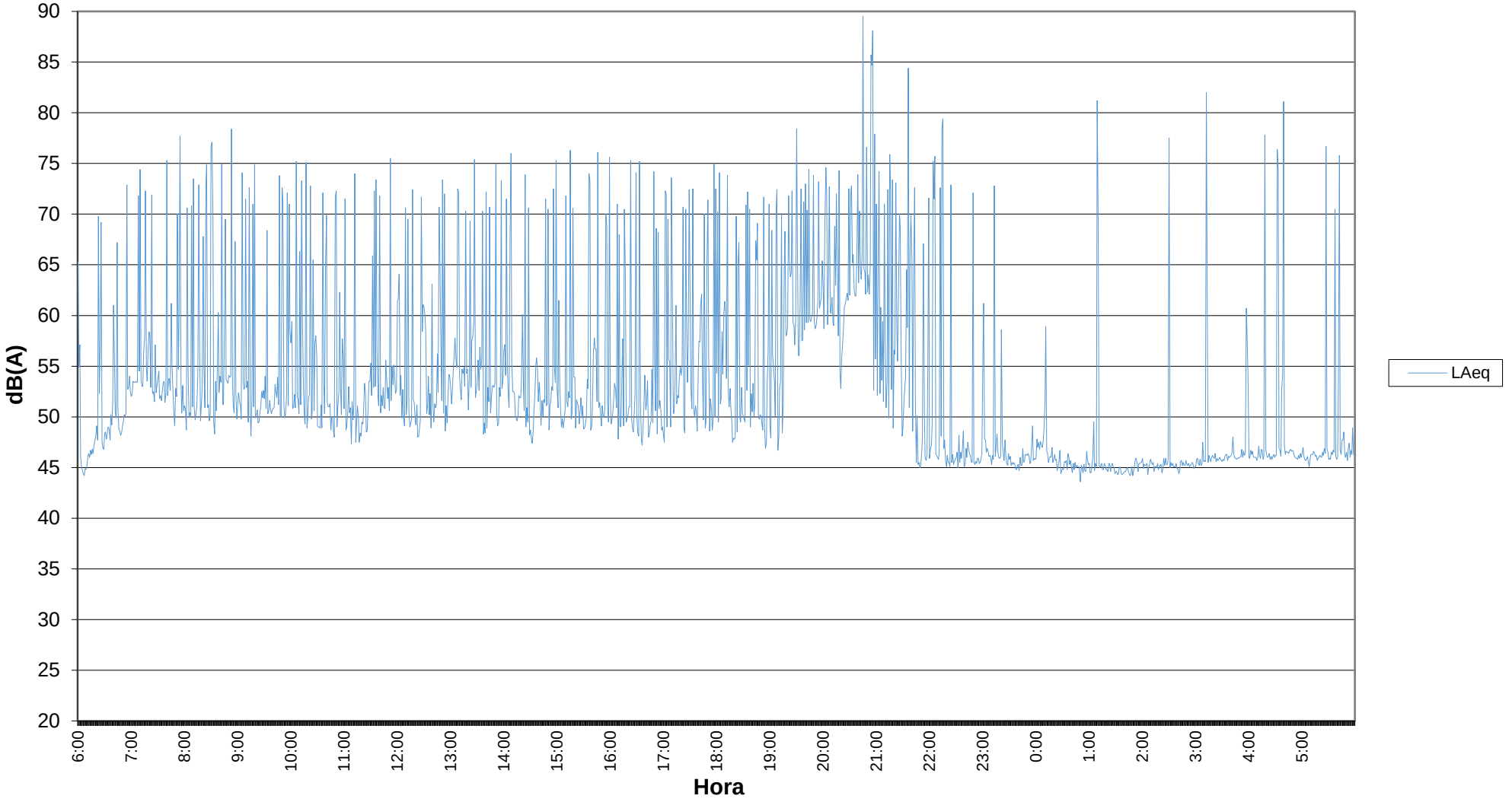

AYUNTAMIENTO DE CORDOBA | Delegación de Sostenibilidad y Medio Ambiente

REVISIÓN Y ACTUALIZACION DEL MAPA ESTRATÉGICO DE RUIDO DE CÓRDOBA DE 4ª FASE

Acusttel®

CODIGO ESTACIÓN MEDIDA CONTINUA	MC54
LUGAR MEDIDA	Avenida de la Fábrica





				COORDENADAS UTM			
Fecha de inicio	25/04/2024	Fecha de fin	26/04/2024	MAP DATUM	HUSO	X	Y
Hora de inicio	4:00	Hora de fin	3:59	ETRS89	30S	340343	4193739

Niveles equivalentes en dB(A) de la medida

$L_{dia\ (7\text{-}19h)}$	64,7
$L_{tarde\ (19\text{-}23h)}$	62,6
$L_{noche(23\text{-}7h)}$	60,6

L_{den} 68,0

Niveles equivalentes en dB(A) por franja horaria

$L_{Aeq\ (00h\text{-}01h)}$	58,6	$L_{Aeq\ (06h\text{-}07h)}$	62,4	$L_{Aeq\ (12h\text{-}13h)}$	65,0	$L_{Aeq\ (18h\text{-}19h)}$	65,2
$L_{Aeq\ (01h\text{-}02h)}$	62,2	$L_{Aeq\ (07h\text{-}08h)}$	62,3	$L_{Aeq\ (13h\text{-}14h)}$	64,8	$L_{Aeq\ (19h\text{-}20h)}$	64,6
$L_{Aeq\ (02h\text{-}03h)}$	60,2	$L_{Aeq\ (08h\text{-}09h)}$	65,9	$L_{Aeq\ (14h\text{-}15h)}$	64,1	$L_{Aeq\ (20h\text{-}21h)}$	63,2
$L_{Aeq\ (03h\text{-}04h)}$	60,6	$L_{Aeq\ (09h\text{-}10h)}$	64,5	$L_{Aeq\ (15h\text{-}16h)}$	64,3	$L_{Aeq\ (21h\text{-}22h)}$	61,8
$L_{Aeq\ (04h\text{-}05h)}$	58,3	$L_{Aeq\ (10h\text{-}11h)}$	63,7	$L_{Aeq\ (16h\text{-}17h)}$	65,4	$L_{Aeq\ (22h\text{-}23h)}$	63,1
$L_{Aeq\ (05h\text{-}06h)}$	61,7	$L_{Aeq\ (11h\text{-}12h)}$	65,0	$L_{Aeq\ (17h\text{-}18h)}$	65,5	$L_{Aeq\ (23h\text{-}24h)}$	62,2

Estación de medida continua MC54
Evolución del LAeq desde las 04:00h del 25 de abril a las 03:59h del 26 de abril del 2024

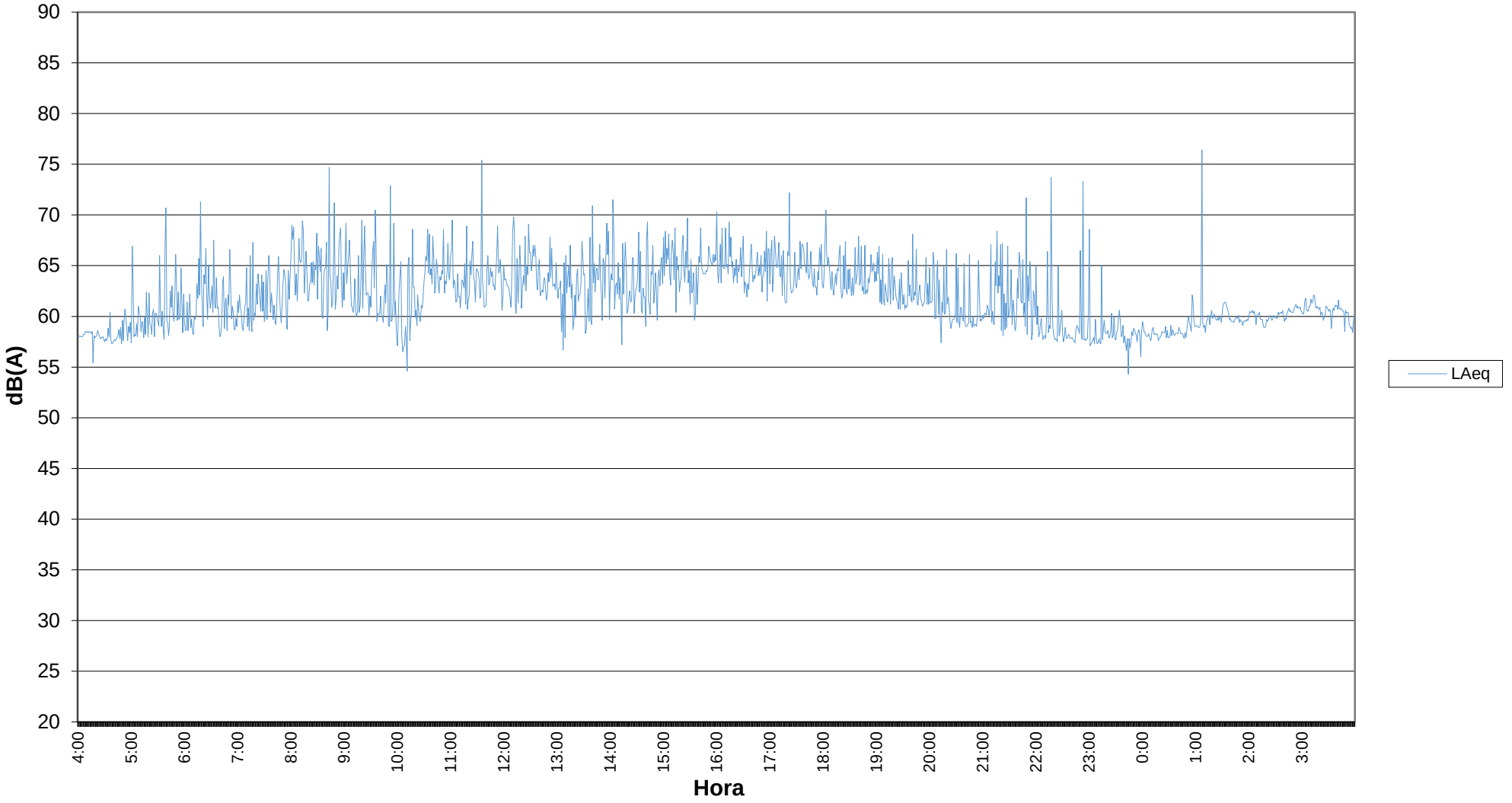

AYUNTAMIENTO DE CORDOBA | Delegación de Sostenibilidad y Medio Ambiente

REVISIÓN Y ACTUALIZACION DEL MAPA ESTRATÉGICO DE RUIDO DE CÓRDOBA DE 4ª FASE

Acusttel®

CODIGO ESTACIÓN MEDIDA CONTINUA	MC55
LUGAR MEDIDA	Calle Islas Chafarinas





				COORDENADAS UTM			
Fecha de inicio	24/04/2024	Fecha de fin	25/04/2024	MAP DATUM	HUSO	X	Y
Hora de inicio	2:40	Hora de fin	2:39	ETRS89	30S	341098	4194721

Niveles equivalentes en dB(A) de la medida

$L_{dia\ (7\text{-}19h)}$	64,7
$L_{tarde\ (19\text{-}23h)}$	64,1
$L_{noche(23\text{-}7h)}$	55,9

L_{den} 66,2

Niveles equivalentes en dB(A) por franja horaria

$L_{Aeq\ (00h\text{-}01h)}$	60,0	$L_{Aeq\ (06h\text{-}07h)}$	58,9	$L_{Aeq\ (12h\text{-}13h)}$	64,8	$L_{Aeq\ (18h\text{-}19h)}$	63,9
$L_{Aeq\ (01h\text{-}02h)}$	51,6	$L_{Aeq\ (07h\text{-}08h)}$	63,4	$L_{Aeq\ (13h\text{-}14h)}$	63,6	$L_{Aeq\ (19h\text{-}20h)}$	62,0
$L_{Aeq\ (02h\text{-}03h)}$	52,7	$L_{Aeq\ (08h\text{-}09h)}$	64,7	$L_{Aeq\ (14h\text{-}15h)}$	63,2	$L_{Aeq\ (20h\text{-}21h)}$	67,4
$L_{Aeq\ (03h\text{-}04h)}$	49,1	$L_{Aeq\ (09h\text{-}10h)}$	70,2	$L_{Aeq\ (15h\text{-}16h)}$	62,9	$L_{Aeq\ (21h\text{-}22h)}$	63,1
$L_{Aeq\ (04h\text{-}05h)}$	44,6	$L_{Aeq\ (10h\text{-}11h)}$	64,6	$L_{Aeq\ (16h\text{-}17h)}$	61,9	$L_{Aeq\ (22h\text{-}23h)}$	62,3
$L_{Aeq\ (05h\text{-}06h)}$	53,0	$L_{Aeq\ (11h\text{-}12h)}$	64,8	$L_{Aeq\ (17h\text{-}18h)}$	62,8	$L_{Aeq\ (23h\text{-}24h)}$	60,3

Estación de medida continua MC55
Evolución del LAeq desde las 02:40h del 24 de abril a las 02:39h del 25 de abril del 2024

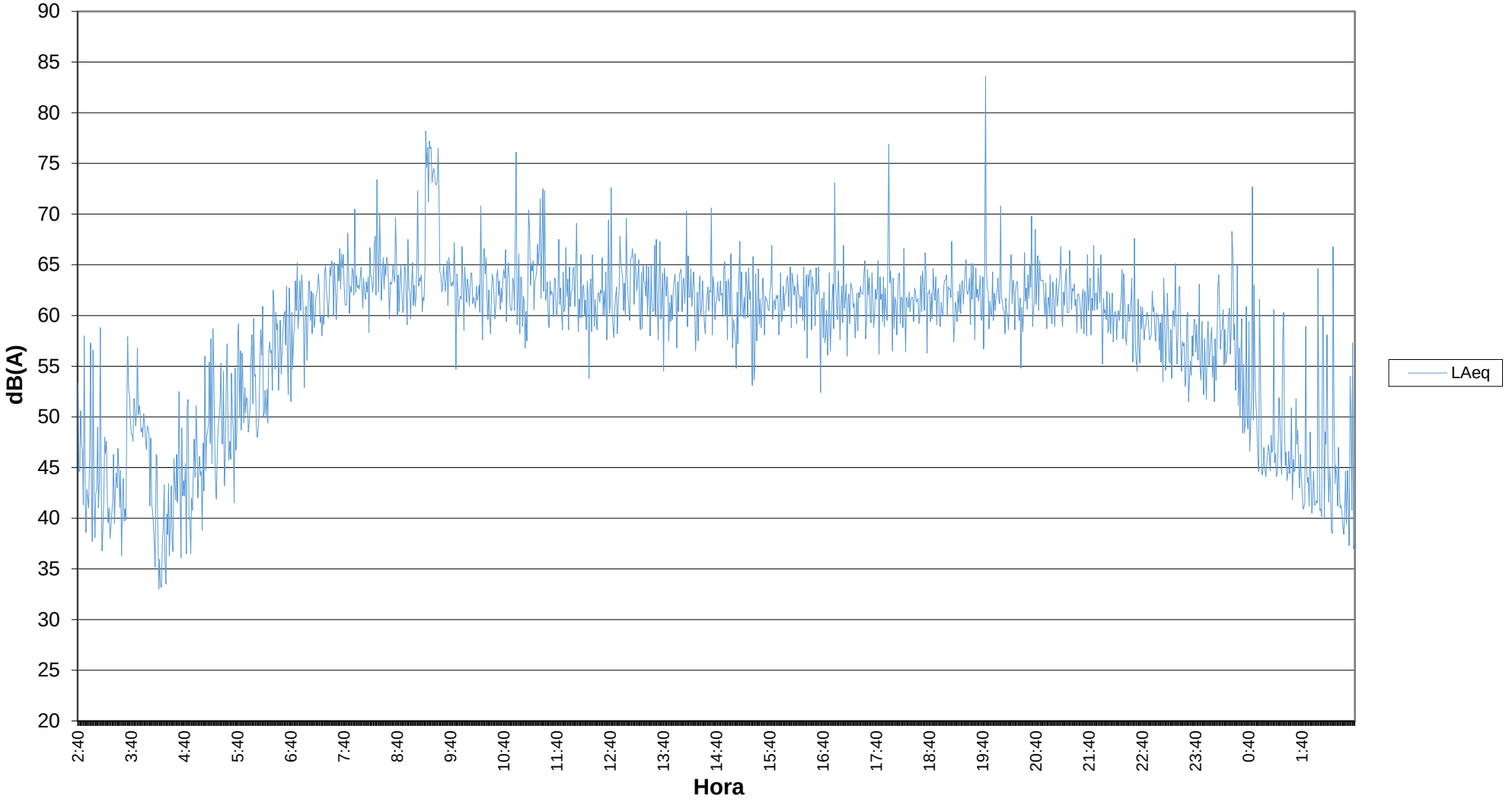

AYUNTAMIENTO DE CORDOBA | Delegación de Sostenibilidad y Medio Ambiente

REVISIÓN Y ACTUALIZACION DEL MAPA ESTRATÉGICO DE RUIDO DE CÓRDOBA DE 4ª FASE

Acusttel®

CODIGO ESTACIÓN MEDIDA CONTINUA	MC56
LUGAR MEDIDA	Calle Pintora Maruja Mayo





				COORDENADAS UTM			
Fecha de inicio	23/04/2024	Fecha de fin	24/04/2024	MAP DATUM	HUSO	X	Y
Hora de inicio	2:30	Hora de fin	2:29	ETRS89	30S	341439	4195786

Niveles equivalentes en dB(A) de la medida

$L_{dia\ (7\text{-}19h)}$	69,5
$L_{tarde\ (19\text{-}23h)}$	68,8
$L_{noche(23\text{-}7h)}$	60,1

L_{den} 70,8

Niveles equivalentes en dB(A) por franja horaria

$L_{Aeq\ (00h\text{-}01h)}$	60,1	$L_{Aeq\ (06h\text{-}07h)}$	64,9	$L_{Aeq\ (12h\text{-}13h)}$	69,7	$L_{Aeq\ (18h\text{-}19h)}$	69,4
$L_{Aeq\ (01h\text{-}02h)}$	55,9	$L_{Aeq\ (07h\text{-}08h)}$	70,3	$L_{Aeq\ (13h\text{-}14h)}$	68,5	$L_{Aeq\ (19h\text{-}20h)}$	69,4
$L_{Aeq\ (02h\text{-}03h)}$	54,1	$L_{Aeq\ (08h\text{-}09h)}$	70,0	$L_{Aeq\ (14h\text{-}15h)}$	70,1	$L_{Aeq\ (20h\text{-}21h)}$	69,3
$L_{Aeq\ (03h\text{-}04h)}$	51,6	$L_{Aeq\ (09h\text{-}10h)}$	69,6	$L_{Aeq\ (15h\text{-}16h)}$	69,8	$L_{Aeq\ (21h\text{-}22h)}$	69,9
$L_{Aeq\ (04h\text{-}05h)}$	52,9	$L_{Aeq\ (10h\text{-}11h)}$	68,8	$L_{Aeq\ (16h\text{-}17h)}$	69,1	$L_{Aeq\ (22h\text{-}23h)}$	68,8
$L_{Aeq\ (05h\text{-}06h)}$	60,0	$L_{Aeq\ (11h\text{-}12h)}$	69,7	$L_{Aeq\ (17h\text{-}18h)}$	69,4	$L_{Aeq\ (23h\text{-}24h)}$	66,5

Estación de medida continua MC56
Evolución del LAeq desde las 02:30h del 23 de abril a las 02:29h del 24 de abril del 2024

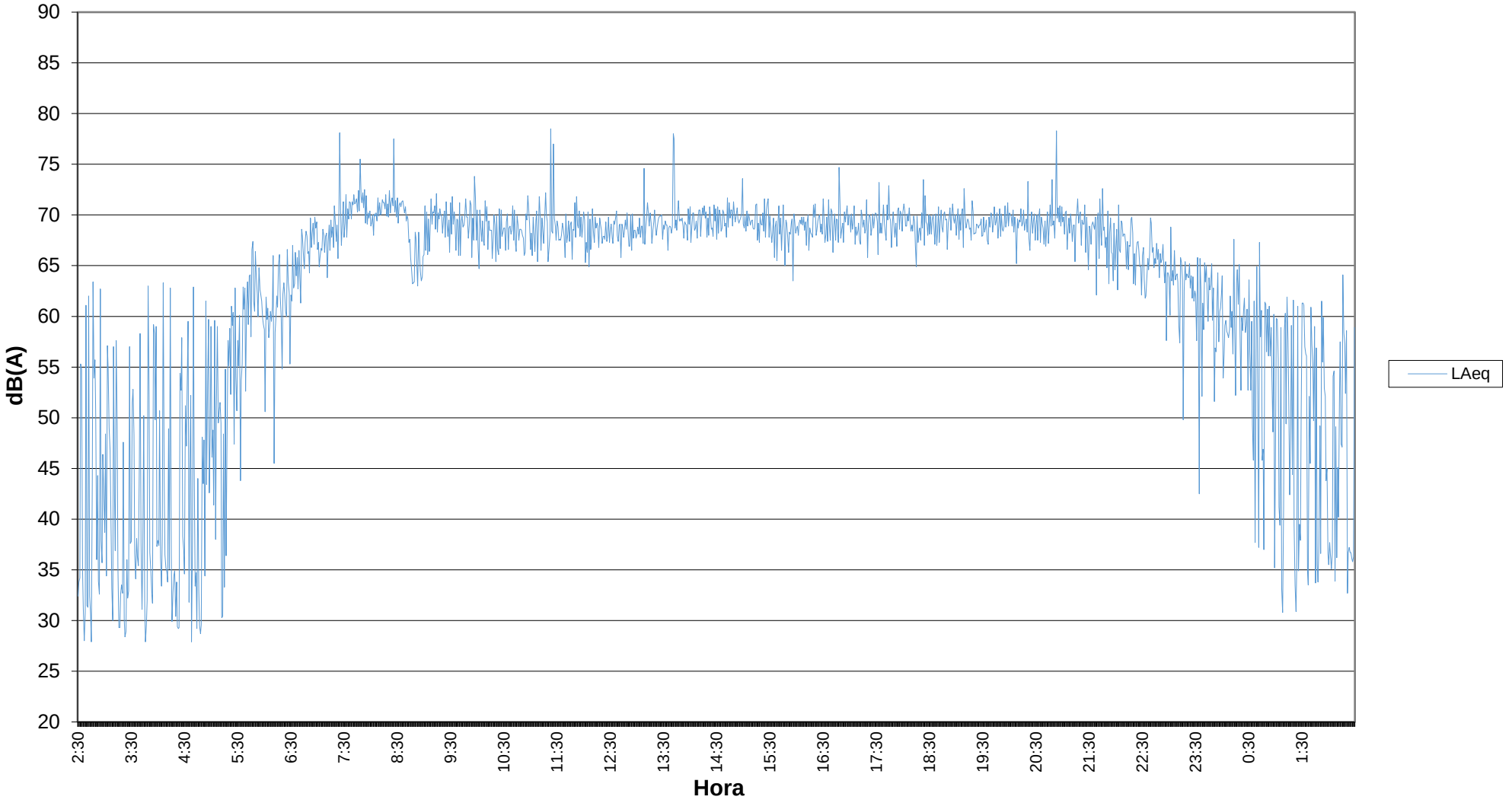

AYUNTAMIENTO DE CÓRDOBA | Delegación de Sostenibilidad y Medio Ambiente

REVISIÓN Y ACTUALIZACION DEL MAPA ESTRATÉGICO DE RUIDO DE CÓRDOBA DE 4ª FASE

Acusttel®

CODIGO ESTACIÓN MEDIDA CONTINUA	MC57
LUGAR MEDIDA	Calle del Libertador Andrés de Santacruz





				COORDENADAS UTM			
Fecha de inicio	25/04/2024	Fecha de fin	26/04/2024	MAP DATUM	HUSO	X	Y
Hora de inicio	5:00	Hora de fin	4:59	ETRS89	30S	342775	4191541

Niveles equivalentes en dB(A) de la medida

$L_{dia\ (7\text{-}19h)}$	67,1
$L_{tarde\ (19\text{-}23h)}$	66,0
$L_{noche(23\text{-}7h)}$	58,4

L_{den} 68,4

Niveles equivalentes en dB(A) por franja horaria

$L_{Aeq\ (00h\text{-}01h)}$	61,7	$L_{Aeq\ (06h\text{-}07h)}$	60,5	$L_{Aeq\ (12h\text{-}13h)}$	65,2	$L_{Aeq\ (18h\text{-}19h)}$	65,4
$L_{Aeq\ (01h\text{-}02h)}$	55,8	$L_{Aeq\ (07h\text{-}08h)}$	63,9	$L_{Aeq\ (13h\text{-}14h)}$	66,0	$L_{Aeq\ (19h\text{-}20h)}$	72,9
$L_{Aeq\ (02h\text{-}03h)}$	53,9	$L_{Aeq\ (08h\text{-}09h)}$	65,0	$L_{Aeq\ (14h\text{-}15h)}$	66,4	$L_{Aeq\ (20h\text{-}21h)}$	66,3
$L_{Aeq\ (03h\text{-}04h)}$	49,2	$L_{Aeq\ (09h\text{-}10h)}$	65,1	$L_{Aeq\ (15h\text{-}16h)}$	68,7	$L_{Aeq\ (21h\text{-}22h)}$	66,1
$L_{Aeq\ (04h\text{-}05h)}$	52,1	$L_{Aeq\ (10h\text{-}11h)}$	64,3	$L_{Aeq\ (16h\text{-}17h)}$	67,0	$L_{Aeq\ (22h\text{-}23h)}$	67,1
$L_{Aeq\ (05h\text{-}06h)}$	57,5	$L_{Aeq\ (11h\text{-}12h)}$	65,2	$L_{Aeq\ (17h\text{-}18h)}$	65,8	$L_{Aeq\ (23h\text{-}24h)}$	63,8

Estación de medida continua MC57
Evolución del LAeq desde las 05:00h del 25 de abril a las 04:59h del 26 de abril del 2024

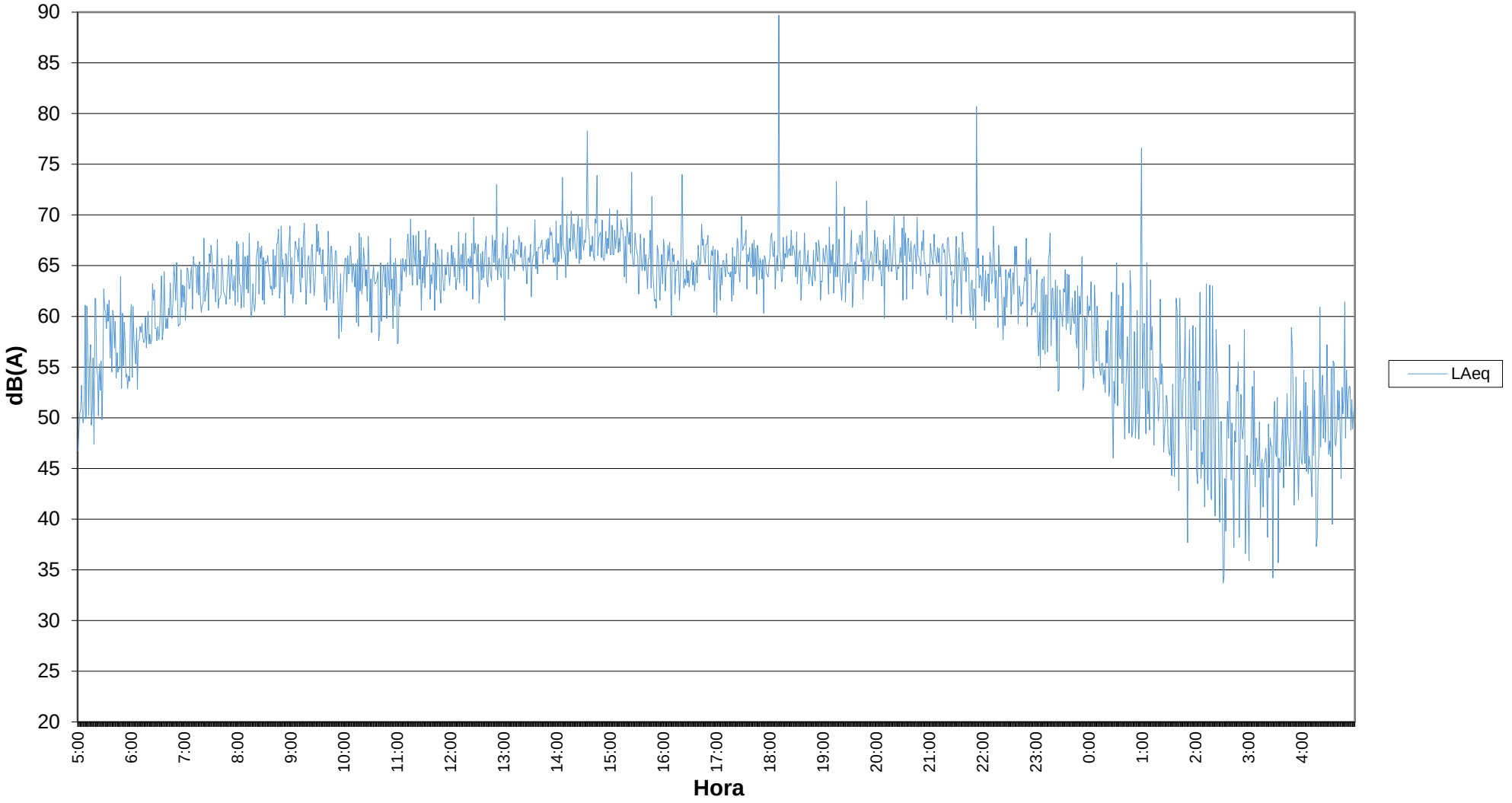

AYUNTAMIENTO DE CORDOBA | Delegación de Sostenibilidad y Medio Ambiente

REVISIÓN Y ACTUALIZACION DEL MAPA ESTRATÉGICO DE RUIDO DE CÓRDOBA DE 4ª FASE

Acusttel®

CODIGO ESTACIÓN MEDIDA CONTINUA	MC58
LUGAR MEDIDA	Calle Granado





				COORDENADAS UTM			
Fecha de inicio	23/04/2024	Fecha de fin	24/04/2024	MAP DATUM	HUSO	X	Y
Hora de inicio	1:15	Hora de fin	1:14	ETRS89	30S	344087	4197091

Niveles equivalentes en dB(A) de la medida

$L_{dia\ (7\text{-}19h)}$	54,0
$L_{tarde\ (19\text{-}23h)}$	52,9
$L_{noche(23\text{-}7h)}$	43,6

L_{den} 54,8

Niveles equivalentes en dB(A) por franja horaria

$L_{Aeq\ (00h\text{-}01h)}$	39,3	$L_{Aeq\ (06h\text{-}07h)}$	46,9	$L_{Aeq\ (12h\text{-}13h)}$	58,3	$L_{Aeq\ (18h\text{-}19h)}$	52,8
$L_{Aeq\ (01h\text{-}02h)}$	42,0	$L_{Aeq\ (07h\text{-}08h)}$	54,5	$L_{Aeq\ (13h\text{-}14h)}$	52,3	$L_{Aeq\ (19h\text{-}20h)}$	53,2
$L_{Aeq\ (02h\text{-}03h)}$	34,3	$L_{Aeq\ (08h\text{-}09h)}$	53,8	$L_{Aeq\ (14h\text{-}15h)}$	53,1	$L_{Aeq\ (20h\text{-}21h)}$	53,1
$L_{Aeq\ (03h\text{-}04h)}$	34,0	$L_{Aeq\ (09h\text{-}10h)}$	54,7	$L_{Aeq\ (15h\text{-}16h)}$	51,7	$L_{Aeq\ (21h\text{-}22h)}$	54,4
$L_{Aeq\ (04h\text{-}05h)}$	40,9	$L_{Aeq\ (10h\text{-}11h)}$	54,2	$L_{Aeq\ (16h\text{-}17h)}$	52,2	$L_{Aeq\ (22h\text{-}23h)}$	52,4
$L_{Aeq\ (05h\text{-}06h)}$	43,8	$L_{Aeq\ (11h\text{-}12h)}$	58,3	$L_{Aeq\ (17h\text{-}18h)}$	52,0	$L_{Aeq\ (23h\text{-}24h)}$	51,3

Estación de medida continua MC58
Evolución del LAeq desde las 01:15h del 23 de abril a las 01:14h del 24 de abril del 2024

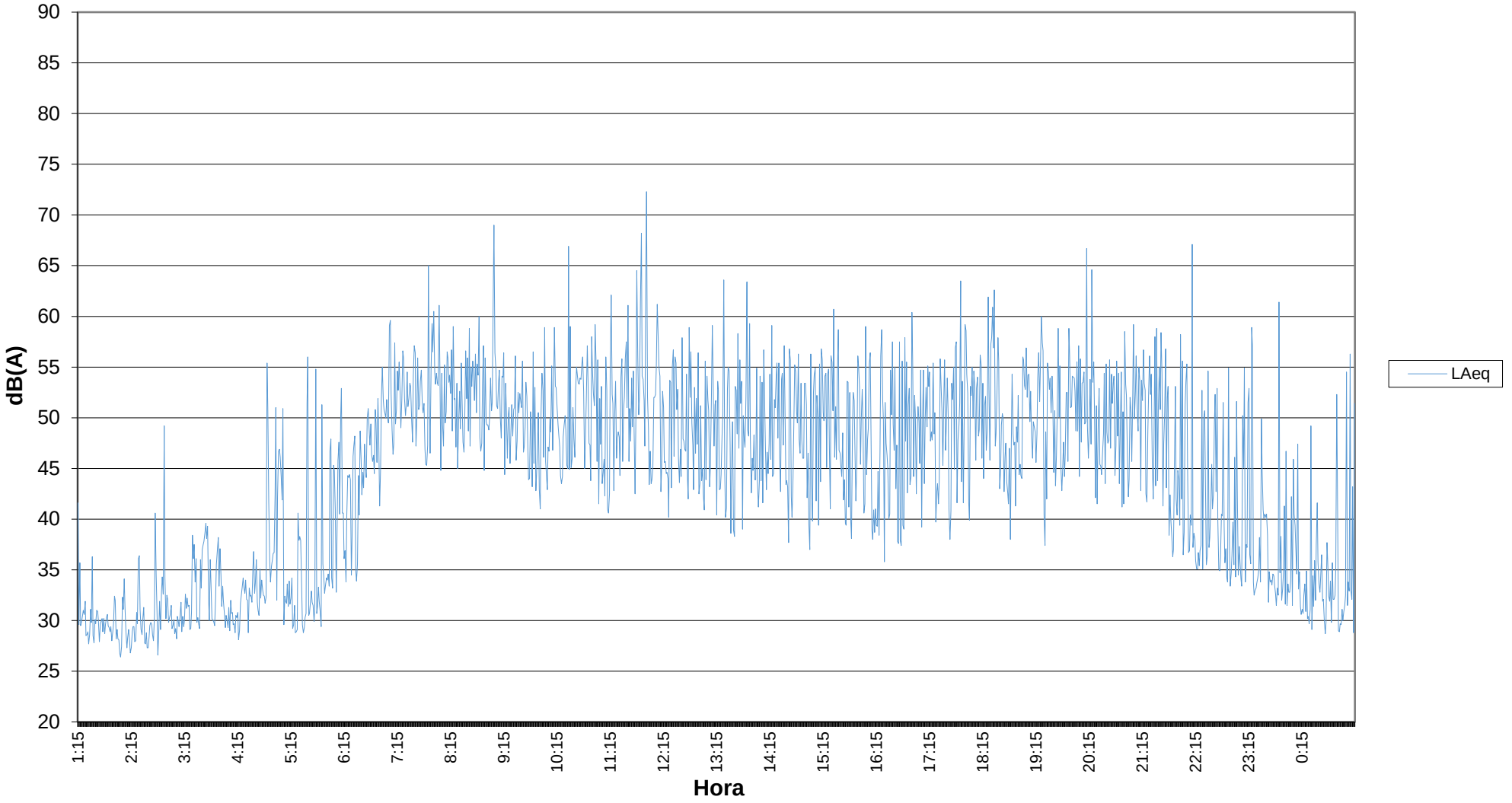

AYUNTAMIENTO DE CORDOBA | Delegación de Sostenibilidad y Medio Ambiente

REVISIÓN Y ACTUALIZACION DEL MAPA ESTRATÉGICO DE RUIDO DE CÓRDOBA DE 4ª FASE

Acusttel®

CODIGO ESTACIÓN MEDIDA CONTINUA	MC59
LUGAR MEDIDA	Calle José Ramón García Fernández





				COORDENADAS UTM			
Fecha de inicio	22/04/2024	Fecha de fin	22/04/2024	MAP DATUM	HUSO	X	Y
Hora de inicio	0:00	Hora de fin	23:59	ETRS89	30S	344843	4182815

Niveles equivalentes en dB(A) de la medida

$L_{dia\ (7\text{-}19h)}$	61,7
$L_{tarde\ (19\text{-}23h)}$	59,5
$L_{noche(23\text{-}7h)}$	56,4

L_{den}	**64,3**

Niveles equivalentes en dB(A) por franja horaria

$L_{Aeq\ (00h\text{-}01h)}$	54,7	$L_{Aeq\ (06h\text{-}07h)}$	60,5	$L_{Aeq\ (12h\text{-}13h)}$	63,1	$L_{Aeq\ (18h\text{-}19h)}$	60,5
$L_{Aeq\ (01h\text{-}02h)}$	52,8	$L_{Aeq\ (07h\text{-}08h)}$	62,0	$L_{Aeq\ (13h\text{-}14h)}$	61,6	$L_{Aeq\ (19h\text{-}20h)}$	59,9
$L_{Aeq\ (02h\text{-}03h)}$	53,7	$L_{Aeq\ (08h\text{-}09h)}$	62,7	$L_{Aeq\ (14h\text{-}15h)}$	60,5	$L_{Aeq\ (20h\text{-}21h)}$	59,2
$L_{Aeq\ (03h\text{-}04h)}$	53,7	$L_{Aeq\ (09h\text{-}10h)}$	64,4	$L_{Aeq\ (15h\text{-}16h)}$	60,5	$L_{Aeq\ (21h\text{-}22h)}$	59,6
$L_{Aeq\ (04h\text{-}05h)}$	55,2	$L_{Aeq\ (10h\text{-}11h)}$	61,5	$L_{Aeq\ (16h\text{-}17h)}$	60,8	$L_{Aeq\ (22h\text{-}23h)}$	59,7
$L_{Aeq\ (05h\text{-}06h)}$	57,5	$L_{Aeq\ (11h\text{-}12h)}$	63,1	$L_{Aeq\ (17h\text{-}18h)}$	61,0	$L_{Aeq\ (23h\text{-}24h)}$	59,2

Estación de medida continua MC59
Evolución del LAeq desde las 00:00h del 22 de abril a las 23:59h del 22 de abril del 2024

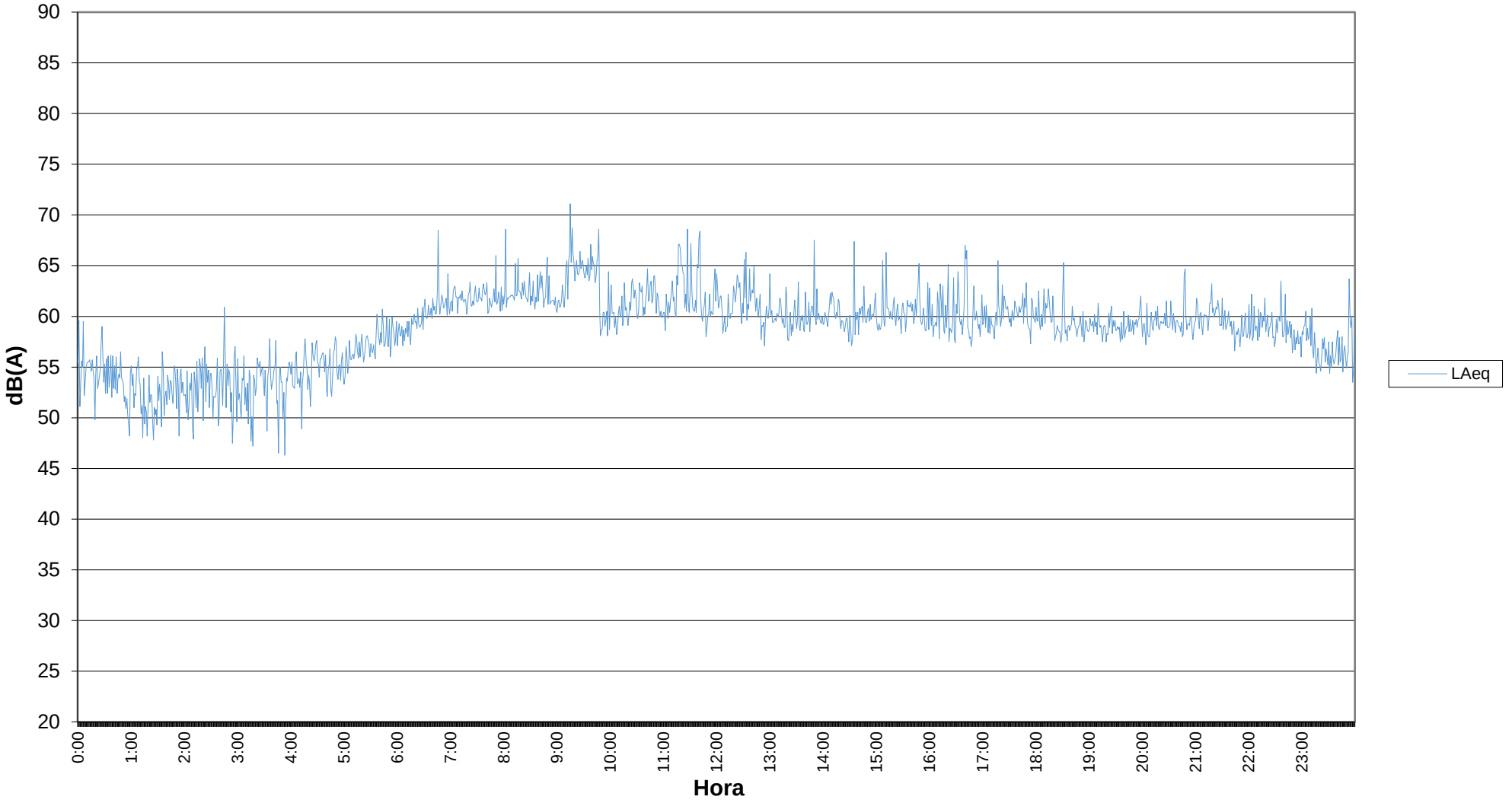

AYUNTAMIENTO DE CORDOBA | Delegación de Sostenibilidad y Medio Ambiente

REVISIÓN Y ACTUALIZACION DEL MAPA ESTRATÉGICO DE RUIDO DE CÓRDOBA DE 4ª FASE

Acusttel®

CODIGO ESTACIÓN MEDIDA CONTINUA	MC60
LUGAR MEDIDA	Polígono Industrial Quemadas





				COORDENADAS UTM			
Fecha de inicio	22/04/2024	**Fecha de fin**	22/04/2024	**MAP DATUM**	**HUSO**	**X**	**Y**
Hora de inicio	0:00	**Hora de fin**	23:59	ETRS89	30S	349051	5196594

Niveles equivalentes en dB(A) de la medida

$L_{dia\ (7\text{-}19h)}$	68,7
$L_{tarde\ (19\text{-}23h)}$	60,0
$L_{noche(23\text{-}7h)}$	58,8

L_{den}	**68,3**

Niveles equivalentes en dB(A) por franja horaria

$L_{Aeq\ (00h\text{-}01h)}$	51,6	$L_{Aeq\ (06h\text{-}07h)}$	60,8	$L_{Aeq\ (12h\text{-}13h)}$	73,4	$L_{Aeq\ (18h\text{-}19h)}$	64,8
$L_{Aeq\ (01h\text{-}02h)}$	44,8	$L_{Aeq\ (07h\text{-}08h)}$	65,7	$L_{Aeq\ (13h\text{-}14h)}$	65,8	$L_{Aeq\ (19h\text{-}20h)}$	64,9
$L_{Aeq\ (02h\text{-}03h)}$	46,6	$L_{Aeq\ (08h\text{-}09h)}$	70,1	$L_{Aeq\ (14h\text{-}15h)}$	67,0	$L_{Aeq\ (20h\text{-}21h)}$	58,9
$L_{Aeq\ (03h\text{-}04h)}$	44,8	$L_{Aeq\ (09h\text{-}10h)}$	68,3	$L_{Aeq\ (15h\text{-}16h)}$	69,6	$L_{Aeq\ (21h\text{-}22h)}$	61,9
$L_{Aeq\ (04h\text{-}05h)}$	45,2	$L_{Aeq\ (10h\text{-}11h)}$	72,0	$L_{Aeq\ (16h\text{-}17h)}$	64,7	$L_{Aeq\ (22h\text{-}23h)}$	58,3
$L_{Aeq\ (05h\text{-}06h)}$	56,9	$L_{Aeq\ (11h\text{-}12h)}$	73,4	$L_{Aeq\ (17h\text{-}18h)}$	64,3	$L_{Aeq\ (23h\text{-}24h)}$	60,1

Estación de medida continua MC60
Evolución del LAeq desde las 00:00h del 22 de abril a las 23:59h del 22 de abril del 2024

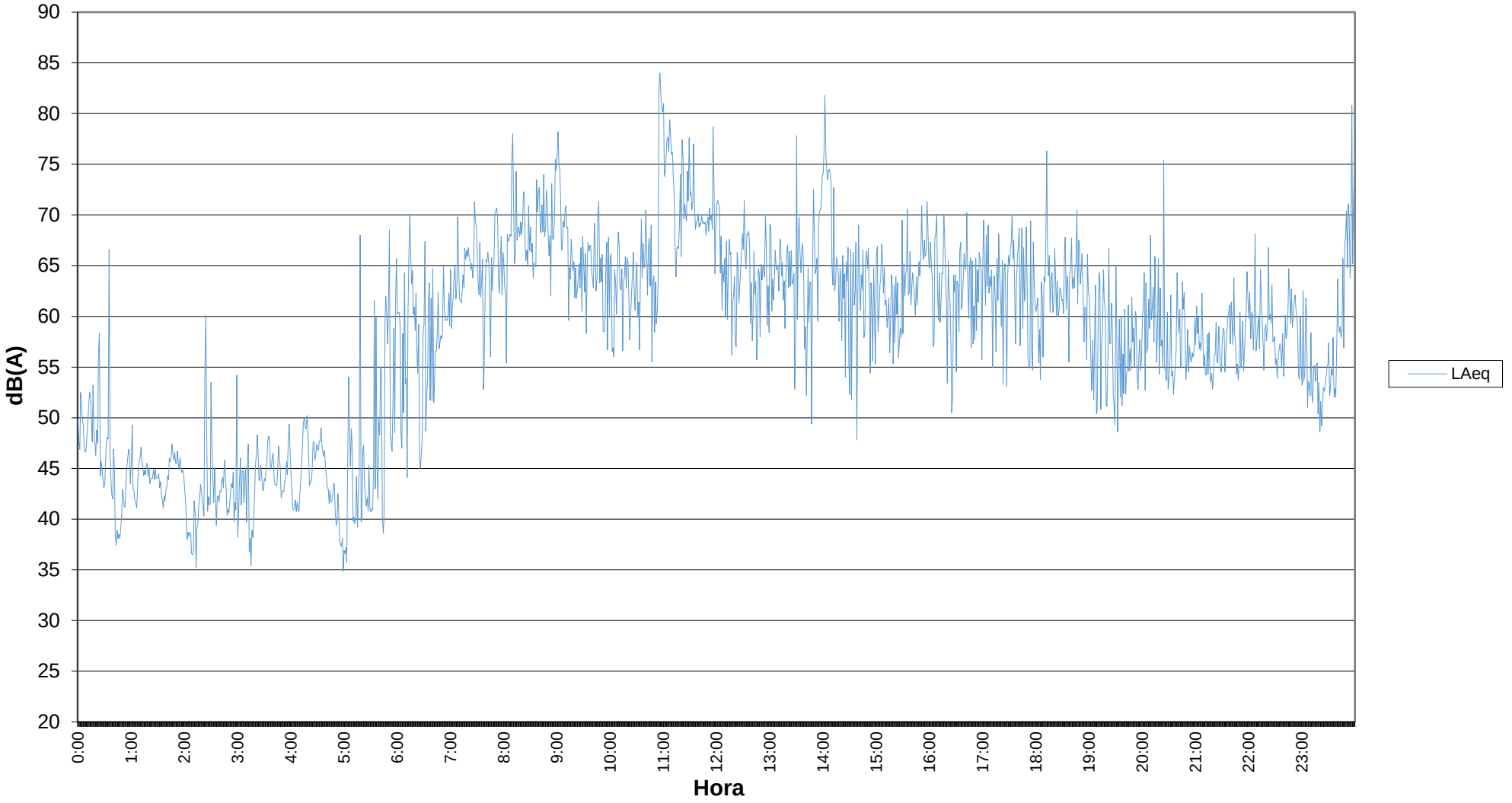

Anejo II Revisión Zonificación Acústica

Contenido

1.- Introducción 3
2.- Criterios para determinar los principales usos asociados a las áreas acústicas 4
2.1.- Correspondencia entre Áreas Sensibilidad Acústica y los OCA 4
2.2.- Áreas acústicas de tipo a.-Sectores del territorio de uso residencial 5
2.3.- Áreas acústicas de tipo b.-Sectores del territorio de uso industrial 5
2.4.- Áreas acústicas de tipo c.-Sectores del territorio de uso recreativo y de espectáculos 6
2.5.- Áreas acústicas de tipo d.-Actividades terciarias no incluidas en el epígrafe c 6
2.6.- Áreas acústicas de tipo e.-Zonas del territorio destinadas a usos sanitarios, docente y cultural que requieran especial protección contra la contaminación acústica. 6
2.7.- Áreas acústicas de tipo f.-Sectores del territorio afectados a sistemas generales de infraestructuras de transporte y otros equipamientos públicos que los reclamen 7
2.8.- Áreas acústicas de tipo g.-Espacios naturales que requieran protección especial 7
3.- Zonificación acústica resultante 7
3.1.- Tipo a. Sectores del territorio de uso residencial 8
3.2.- Tipo b. Sectores del territorio de uso industrial 9
3.3.- Tipo c. Sectores del territorio de uso recreativo 10
3.4.- Tipo d. Sectores del territorio de uso terciario 11
3.5.- Tipo e. Sectores del territorio de uso sanitario y docente 12
3.6.- Tipo f. Sectores del territorio afectados a sistemas generales de infraestructuras 13
3.7.- Tipo g. Espacios naturales que requieran protección especial 14

1.- Introducción

En el marco de los trabajos necesarios para la elaboración del Mapa Estratégico de Ruido de la aglomeración de Córdoba en su 4ª fase se lleva a cabo la presente revisión de su Zonificación Acústica.

El alcance del presente estudio se circunscribe a la definición de Aglomeración descrita en el apartado k) del Artículo 3 de la Directiva 2002/49/CE, del Parlamento Europeo y del Consejo, de 25 de junio de 2002 sobre evaluación y gestión del ruido ambiental, particularizada por el R.D. 1513/2005 en el Anexo VII Criterios para la delimitación de una aglomeración.

La revisión de la zonificación acústica ha sido realizada de acuerdo al *Decreto 6/2012, de 17 de enero, por el que se aprueba el Reglamento de Protección contra la Contaminación Acústica en Andalucía,* partiendo de la zonificación acústica realizada en la fase 3 de los Mapas Estratégicos de Ruido (2016).

Los criterios empleados para la determinación de las áreas de sensibilidad acústica clasificadas según el artículo 7 de dicho Reglamento, son los establecidos en el Anexo V del *Real Decreto 1367/2007, de 19 de octubre, por el que se desarrolla la Ley 37/2003, de 17 de noviembre, del Ruido, en lo referente a zonificación acústica, objetivos de calidad y emisiones acústicas*. A efectos de la aplicación del Decreto, y conforme a lo dispuesto en el artículo 70 de la *Ley 7/2007, de 9 de julio de Gestión Integrada de la Calidad Ambiental*, se deberán contemplar, al menos, las áreas de sensibilidad acústica clasificadas de acuerdo con la siguiente tipología:

- Tipo a. Sectores del territorio con predominio de suelo de uso residencial.
- Tipo b. Sectores del territorio con predominio de suelo de uso industrial.
- Tipo c. Sectores del territorio con predominio de suelo de uso recreativo y de espectáculos.
- Tipo d. Sectores del territorio con predominio de suelo de uso característico turístico o de otro uso terciario no contemplado en el tipo c.
- Tipo e. Sectores del territorio con predominio de suelo de uso sanitario, docente y cultural que requieran de especial protección contra la contaminación acústica.
- Tipo f. Sectores del territorio afectados a sistemas generales de infraestructuras de transporte u otros equipamientos públicos que los reclamen.
- Tipo g. Espacios naturales que requieran una especial protección contra la contaminación acústica.

2.- Criterios para determinar los principales usos asociados a las áreas acústicas

2.1.- Correspondencia entre Áreas Sensibilidad Acústica y los OCA

Según el *Real Decreto 1367/2007, de 19 de octubre, por el que se desarrolla la Ley 37/2003, de 17 de noviembre*, a los efectos del desarrollo del artículo 7.2 de dicha ley, *«en la planificación territorial y en los instrumentos de planeamiento urbanístico, tanto a nivel general como de desarrollo, se incluirá la zonificación acústica del territorio en áreas acústicas de acuerdo con las previstas en la citada Ley»*.

Las áreas acústicas se clasificarán, en atención al uso predominante del suelo, en los tipos que determinen las comunidades autónomas, las cuales habrán de prever, al menos, los siguientes:

- a. Sectores del territorio con predominio de suelo de uso residencial.
- b. Sectores del territorio con predominio de suelo de uso industrial.
- c. Sectores del territorio con predominio de suelo de uso recreativo y de espectáculos.
- d. Sectores del territorio con predominio de suelo de uso terciario distinto del contemplado en el párrafo anterior.
- e. Sectores del territorio con predominio de suelo de uso sanitario, docente y cultural que requiera de especial protección contra la contaminación acústica.
- f. Sectores del territorio afectados a sistemas generales de infraestructuras de transporte, u otros equipamientos públicos que los reclamen.
- g. Espacios naturales que requieran una especial protección contra la contaminación acústica.

Las definiciones de las distintas áreas de sensibilidad acústica (ámbito territorial donde se pretende que exista una calidad acústica homogénea y que coincide con la denominada por la legislación básica como área acústica) según artículo 70 de la *Ley 7/2007, de 9 de julio de Gestión Integrada de la Calidad Ambiental*, proceden de adaptaciones sobre definiciones sobre Real Decreto 1367/2007 para cada zona, determinándose de igual modo en función del uso predominante del suelo y se clasificarán en, al menos, los siguientes tipos:

- a. Sectores del territorio con predominio de suelo de uso residencial.
- b. Sectores del territorio con predominio de suelo de uso industrial.
- c. Sectores del territorio con predominio de suelo de uso recreativo y de espectáculos.
- d. Sectores del territorio con predominio de suelo de uso característico turístico.
- e. Sectores del territorio con predominio de suelo de uso terciario distinto de los contemplados en los párrafos anteriores.
- f. Sectores del territorio con predominio de suelo de uso sanitario, docente y cultural que requiera de especial protección contra la contaminación acústica.
- g. Sectores del territorio afectados a sistemas generales de infraestructuras de transporte u otros equipamientos públicos que los reclamen.

- h. Espacios naturales que requieran una especial protección contra la contaminación acústica.

Debido a que hay una diferencia entre la legislación nacional y autonómica de las áreas acústicas y teniendo en consideración que el objeto es realización de un mapa estratégico de ruido y por consiguiente, la posibilidad de comparación de los niveles de ruido a nivel nacional y europeo, se ha considerado oportuno seguir la nomenclatura de la legislación nacional (Real Decreto 1367/2007), de esta forma se obtiene una zonificación homogénea y se puede utilizar en el posterior plan de acción según los requerimientos de la legislación nacional.
Por tanto, la clasificación de las áreas de sensibilidad acústica, a partir de ahora denominadas áreas acústicas queda de la siguiente manera.

2.2.- Áreas acústicas de tipo a.-Sectores del territorio de uso residencial

Se incluirán tanto los sectores del territorio que se destinan de forma prioritaria a este tipo de uso, espacios edificados y zonas privadas ajardinadas, como las que son complemento de su habitabilidad tales como parques urbanos, jardines, zonas verdes destinadas a estancia, áreas para la práctica de deportes individuales, etc.

Las zonas verdes que se dispongan para obtener distancia entre las fuentes sonoras y las áreas residenciales propiamente dichas no se asignarán a esta categoría acústica, se consideran zonas de transición y no podrán considerarse de estancia.

Tipo de Área Acústica		Índices de ruido		
		Ld	Le	Ln
a	Sectores del territorio con predominio de suelo de uso residencial	65	65	55

Tabla 1. *Objetivos de calidad acústica para áreas acústicas tipo a*

2.3.- Áreas acústicas de tipo b.-Sectores del territorio de uso industrial

Se han incluido todos los sectores del territorio destinados o susceptibles de ser utilizados para los usos relacionados con las actividades industrial y portuaria incluyendo; los procesos de producción, los parques de acopio de materiales, los almacenes y las actividades de tipo logístico, estén o no afectas a una explotación en concreto, los espacios auxiliares de la actividad industrial como subestaciones de transformación eléctrica, etc.

Tipo de Área Acústica		Índices de ruido		
		Ld	Le	Ln
b	Sectores del territorio con predominio de suelo de uso industrial	75	75	65

Tabla 2. *Objetivos de calidad acústica para áreas acústicas tipo b*

2.4.- Áreas acústicas de tipo c.-Sectores del territorio de uso recreativo y de espectáculos

Se han incluido los espacios destinados a recintos feriales con atracciones temporales o permanentes, parques temáticos o de atracciones, así como los lugares de reunión al aire libre, salas de concierto en auditorios abiertos, espectáculos y exhibiciones de todo tipo con especial mención de las actividades deportivas de competición con asistencia de público, etc.

Tipo de Área Acústica		Índices de ruido		
		Ld	Le	Ln
c	Sectores del territorio con predominio de suelo de uso recreativo y de espectáculos	73	73	63

Tabla 3. *Objetivos de calidad acústica para áreas acústicas tipo c*

2.5.- Áreas acústicas de tipo d.-Actividades terciarias no incluidas en el epígrafe c

Se han incluido los espacios destinados preferentemente a actividades comerciales y de oficinas, tanto públicas como privadas, espacios destinados a la hostelería, alojamiento, restauración y otros, parques tecnológicos con exclusión de las actividades masivamente productivas, incluyendo las áreas de estacionamiento de automóviles que les son propias, etc.

Tipo de Área Acústica		Índices de ruido		
		Ld	Le	Ln
d	Sectores del territorio con predominio de suelo de uso terciario distinto del contemplado en c)	70	70	65

Tabla 4. *Objetivos de calidad acústica para áreas acústicas tipo d*

2.6.- Áreas acústicas de tipo e.-Zonas del territorio destinadas a usos sanitarios, docente y cultural que requieran especial protección contra la contaminación acústica.

Se han incluido las zonas del territorio destinadas a usos sanitario, docente y cultural que requieran, en el exterior, una especial protección contra la contaminación acústica, tales como las zonas residenciales de reposo o geriatría, las grandes zonas hospitalarias con pacientes ingresados, las zonas docentes tales como “campus” universitarios, zonas de estudio y bibliotecas, centros de investigación, museos al aire libre, zonas museísticas y de manifestación cultural etc.

Tipo de Área Acústica		Índices de ruido		
		Ld	Le	Ln
e	Sectores del territorio con predominio de suelo de uso sanitario, docente y cultural que requiera una especial protección contra la contaminación acústica	60	60	50

Tabla 5. *Objetivos de calidad acústica para áreas acústicas tipo e*

2.7.- Áreas acústicas de tipo f.-Sectores del territorio afectados a sistemas generales de infraestructuras de transporte y otros equipamientos públicos que los reclamen

Se han incluido en este apartado las zonas del territorio de dominio público en el que se ubican los sistemas generales de las infraestructuras de transporte viario, ferroviario y aeroportuario.

Tipo de Área Acústica		Índices de ruido		
		Ld	Le	Ln
f	Sectores del territorio afectados a sistemas generales de infraestructuras de transporte y otros equipamientos públicos que los reclamen	En el límite perimetral de estos sectores no se superarán los OCA aplicables al resto de áreas acústicas colindantes con ellos		

Tabla 6. *Objetivos de calidad acústica para áreas acústicas tipo f*

2.8.- Áreas acústicas de tipo g.-Espacios naturales que requieran protección especial

Se han incluido los espacios naturales que requieran protección especial contra la contaminación acústica. En estos espacios naturales deberá existir una condición que aconseje su protección bien sea la existencia de zonas de cría de la fauna o de la existencia de especies cuyo hábitat se pretende proteger. Asimismo, se incluirán las zonas tranquilas en campo abierto que se pretenda mantener silenciosas por motivos turísticos o de preservación del medio.Los objetivos de calidad acústica para ruido aplicables a los espacios naturales delimitados como área acústica de tipo g. se establecerán por el Ayuntamiento para cada caso en particular, atendiendo a aquellas consideraciones específicas de los mismos que justifiquen su clasificación como área acústica.

Tipo de Área Acústica		Índices de ruido		
		Ld	Le	Ln
g	Espacios naturales que requieran protección especial	Se establecen para cada caso particular, atendiendo a aquellas necesidades específicas de los mismos que justifiquen su clasificación		

Tabla 7. *Objetivos de calidad acústica para áreas acústicas tipo g*

3.- Zonificación acústica resultante

Atendiendo a los criterios enumerados en el apartado anterior, la delimitación de las áreas acústicas del municipio de Córdoba se ha basado en la zonificación realizada en la fase 3 de los Mapas Estratégicos de Ruido realizada en el año 2016 revisándola y adaptándola a las nuevas circunstancias. Se ha utilizado la clasificación de uso global (dominante en un sector o área) del Plan General de Ordenación Urbana Municipal según los usos actuales o previstos del suelo. La zonificación acústica afecta a las áreas urbanizadas y a los nuevos desarrollos urbanísticos.

Para facilitar la delimitación cartográfica, se ha tenido en cuenta básicamente los siguientes elementos:

- Límite de la aglomeración
- Zonificación acústica 2016
- PGOU

Los resultados se pueden consultar en el Tomo II Planos, concretamente en el plano con código AG_AND_06_ZONIF titulado Mapa de Zonificación Acústica del Volumen I.

3.1.- Tipo a. Sectores del territorio de uso residencial

Se incluyen tanto los sectores del territorio que se destinan de forma prioritaria a este tipo de uso, espacios edificados y zonas privadas ajardinadas, como las que son complemento de su habitabilidad tales como parques urbanos, jardines, zonas verdes destinadas a estancia, áreas para la práctica de deportes individuales. En la zonificación acústica realizada en el MER de la fase 3 se delimitaron 51 áreas acústicas tipo a. Según la actualización realizada, nos encontraríamos con 52 áreas acústicas tipo a, debido a la actualización del área próxima a la ronda norte.

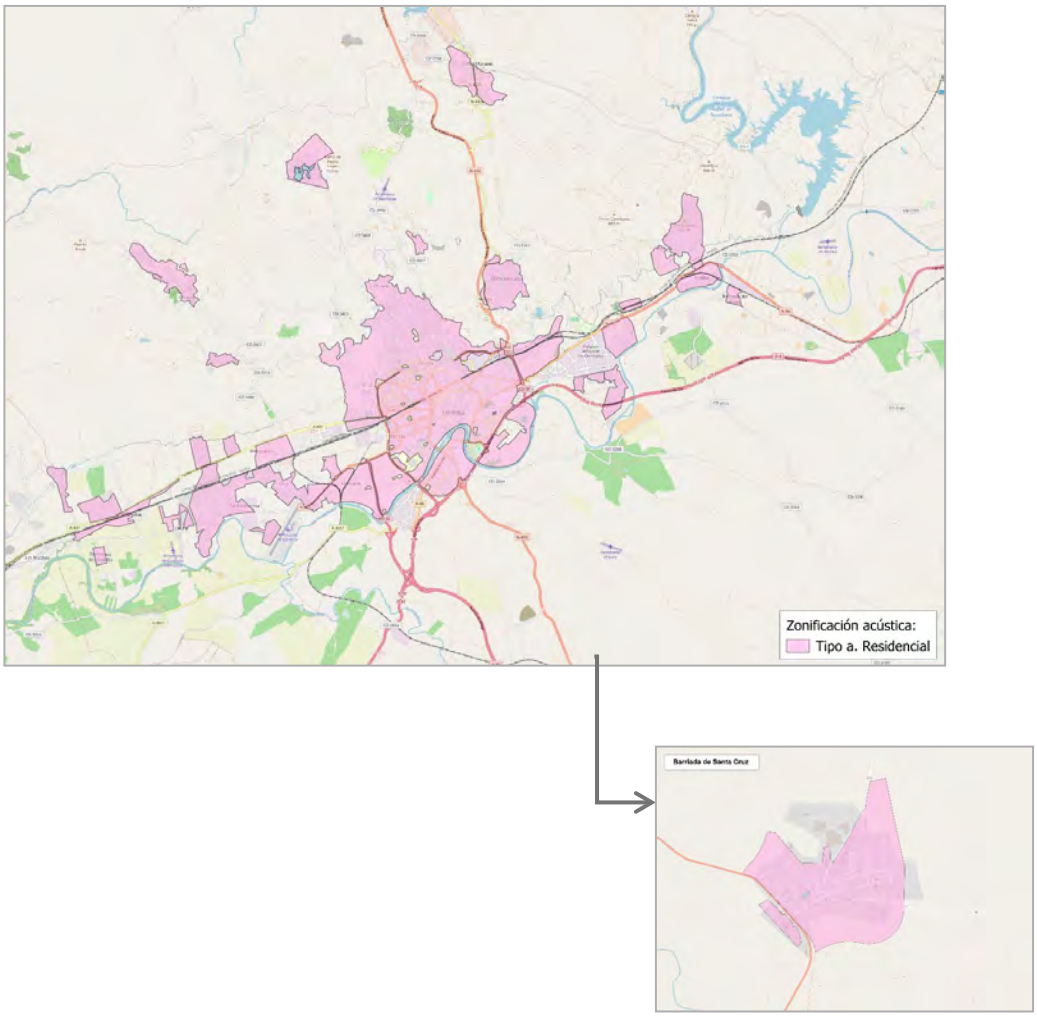

Imagen 1. Localización área acústicas tipa a) de la aglomeración y zoom a la Barriada de Santa Cruz

3.2.- Tipo b. Sectores del territorio de uso industrial

Se incluyen todos los sectores del territorio destinados o susceptibles de ser utilizados para los usos relacionados con las actividades industriales incluyendo: los procesos de producción, los parques de acopio de materiales, los almacenes y las actividades de tipo logístico, estén o no afectas a una explotación en concreto, los espacios auxiliares de la actividad industrial como subestaciones de transformación eléctrica, etc.

Además de las 14 áreas acústicas tipo b que se delimitaron en la zonificación acústica realizada en el MER de la fase 3, se han incluido 4 nuevas:

- EDAR la Golondrina.
- EMACSA Villa Azul.
- Subestación Eléctrica Casillas.
- Zona próxima a la estación de tren Villarrubia de Córdoba.

Además, se ha actualizado el área correspondiente al polígono industrial La Rinconada, para adaptarlo a la Innovación del Plan Parcial de Ordenación PP (I) 6 "La Rinconada".En la siguiente figura se muestran los sectores del territorio con predominio de uso de suelo industrial.

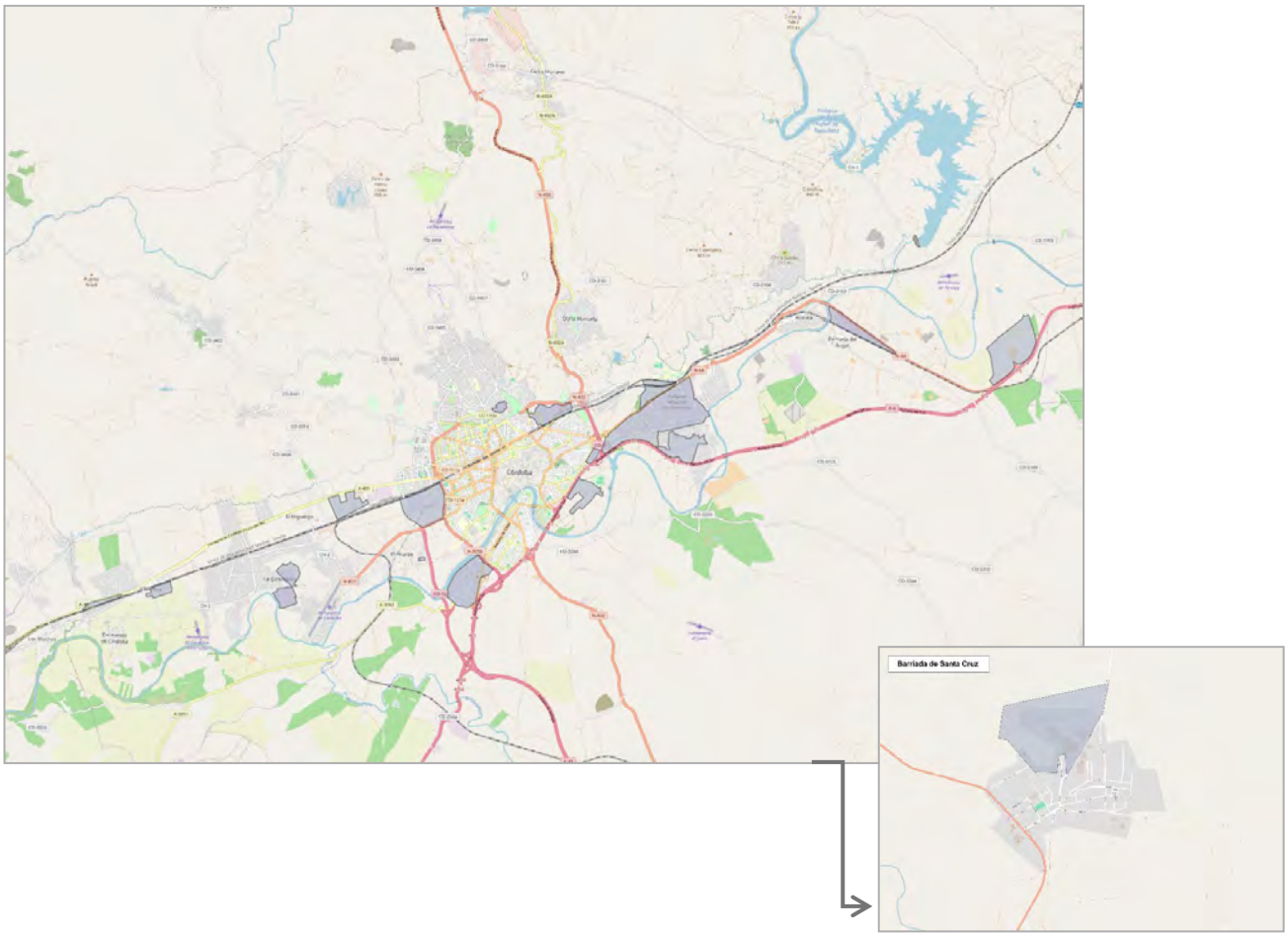

Imagen 2. Localización área acústicas tipa b) de la aglomeración y zoom a la Barriada de Santa Cruz

3.3.- Tipo c. Sectores del territorio de uso recreativo

Se incluyen los espacios destinados a recintos feriales con atracciones temporales o permanentes, parques temáticos o de atracciones, así como los lugares de reunión al aire libre, salas de concierto en auditorios abiertos, espectáculos y exhibiciones de todo tipo con especial mención de las actividades deportivas de competición con asistencia de público.

En la zonificación acústica realizada en el MER de la fase 3 se delimitó una sola área acústica tipo c correspondiente al Estadio Municipal nuevo “El Arcángel” y el recinto ferial “El Arenal”. Actualmente, se han incluido dos áreas más:

- Plaza de Toros “Los Califas”.
- Teatro “La Axerquía”.

En la siguiente figura se muestran los sectores del territorio con predominio de uso recreativo.

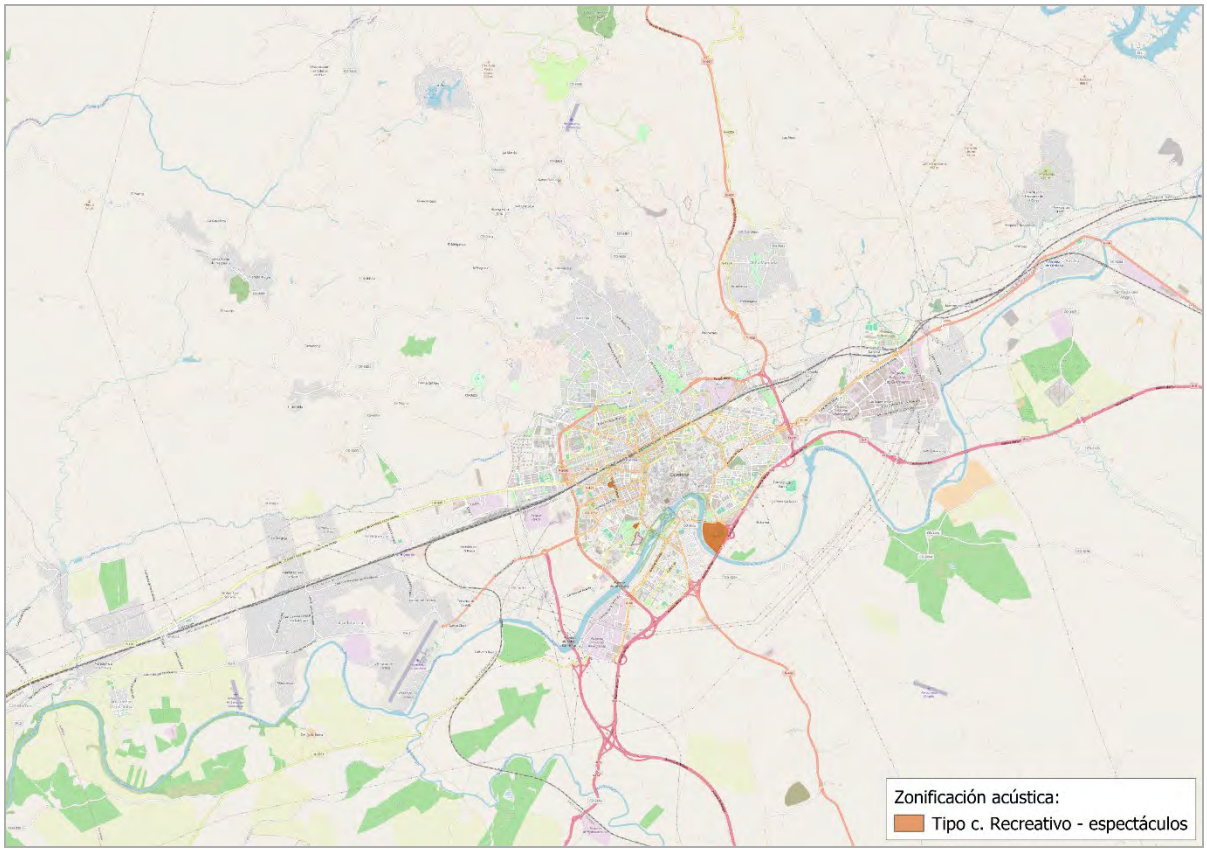

Imagen 3. Localización área acústicas tipo c

3.4.- Tipo d. Sectores del territorio de uso terciario

Se incluyen los espacios destinados preferentemente a actividades comerciales y de oficinas, tanto públicas como privadas, espacios destinados a la hostelería, alojamiento, restauración y otros, parques tecnológicos con exclusión de las actividades masivamente productivas, incluyendo las áreas de estacionamiento de automóviles que les son propias etc. Han sido añadidas 7 nuevas zonas:

- Centro comercial “El Arcángel”.
- Centro comercial “Zoco”.
- Centro comercial “La Sierra Córdoba”.
- Centro comercial Hipercor Ronda de Córdoba.
- Centro comercial “El Tablero”.
- Centro comercial del Guadalquivir.
- Centro comercial “Los Patios de Azahara”.

En la siguiente figura se muestran los sectores del territorio con predominio de uso terciario.

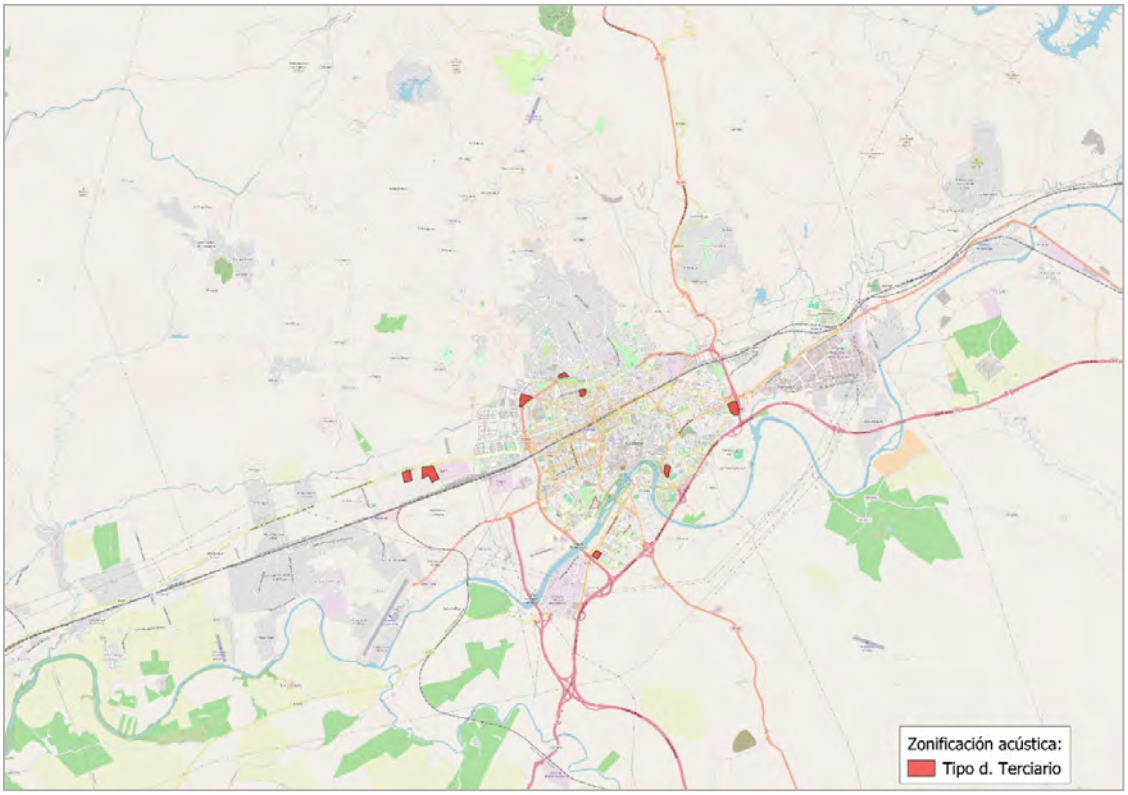

Imagen 4. Localización área acústicas tipo d

3.5.- Tipo e. Sectores del territorio de uso sanitario y docente

Corresponde a las zonas del territorio destinadas a usos sanitario, docente y cultural que requieren, en el exterior, una especial protección contra la contaminación acústica, tales como las zonas residenciales de reposo o geriatría, las grandes zonas hospitalarias con pacientes ingresados, las zonas docentes tales como «campus» universitarios, zonas de estudio y bibliotecas, centros de investigación, museos al aire libre, zonas museísticas y de manifestación cultural, etc.

En la zonificación acústica realizada en el MER de la fase 3 se delimitaron solo dos áreas acústicas tipo e. Tras la revisión, se han añadido 8 áreas acústicas más tipo e:

- Hospital San Juan de Dios de Córdoba.
- Hospital Los Morales.
- Hospital Cruz Roja de Córdoba.
- Centro Sanitario Carlos Castilla del Pino.
- Hospital Quirónsalud Córdoba.
- FP Albor (antigua Escuela Técnica Superior de Ingenieros Agrónomos y de Montes).
- Centro de Salud Fuensanta.
- Centro de atención a personas con discapacidad intelectual. Diputación de Córdoba.

En la siguiente figura se muestran los sectores del territorio con predominio de uso sanitario y docente:

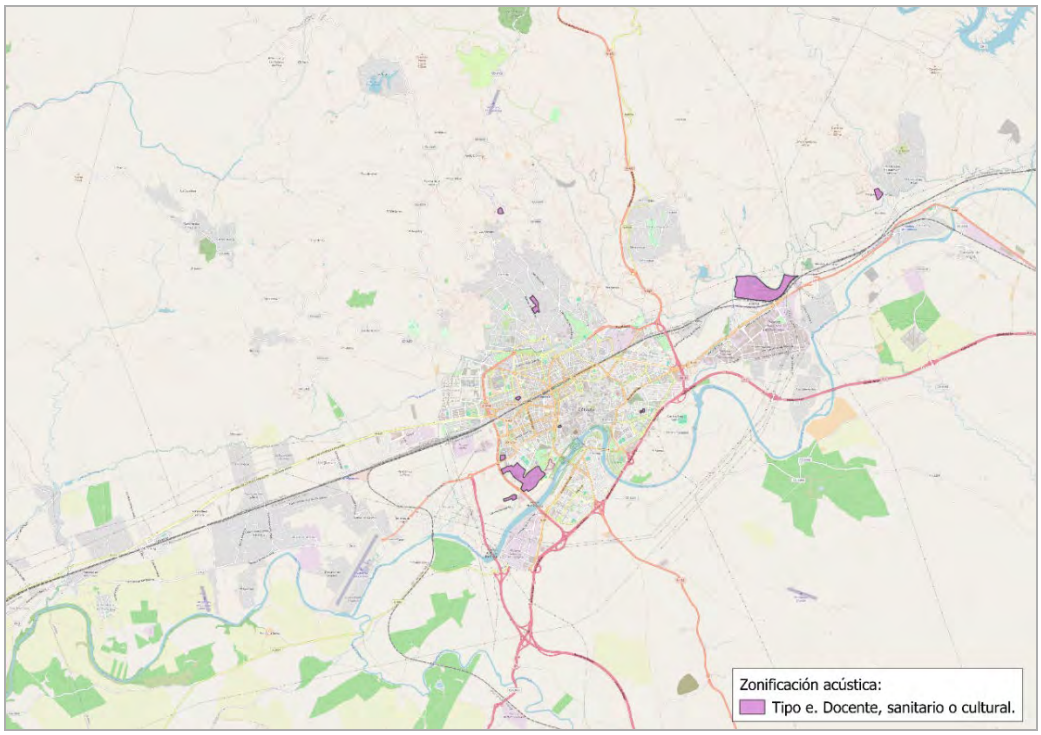

Imagen 5. Localización área acústicas tipo e

3.6.- Tipo f. Sectores del territorio afectados a sistemas generales de infraestructuras

Se incluyen en este apartado las zonas del territorio de dominio público en las que se ubican los sistemas generales de las infraestructuras de transporte viario, ferroviario y aeroportuario.

Se han delimitado un total de 26 áreas acústicas afectadas a sistemas generales de infraestructuras, cuatro más de las que se delimitaron en la zonificación acústica realizada en el MER de la fase 3. Han sido incorporadas las últimas fases de la Ronda de Córdoba, por el noroeste y norte, la incorporación de la A-431 a la ciudad y el aeropuerto y su entorno (siguiendo los límites trazados en el Plan director del Aeropuerto de Córdoba). También ha sido corregida la digitalización del puente de Abbás Ibn Firnás. En la siguiente figura se muestran los sectores del territorio afectados a sistemas generales de infraestructuras.

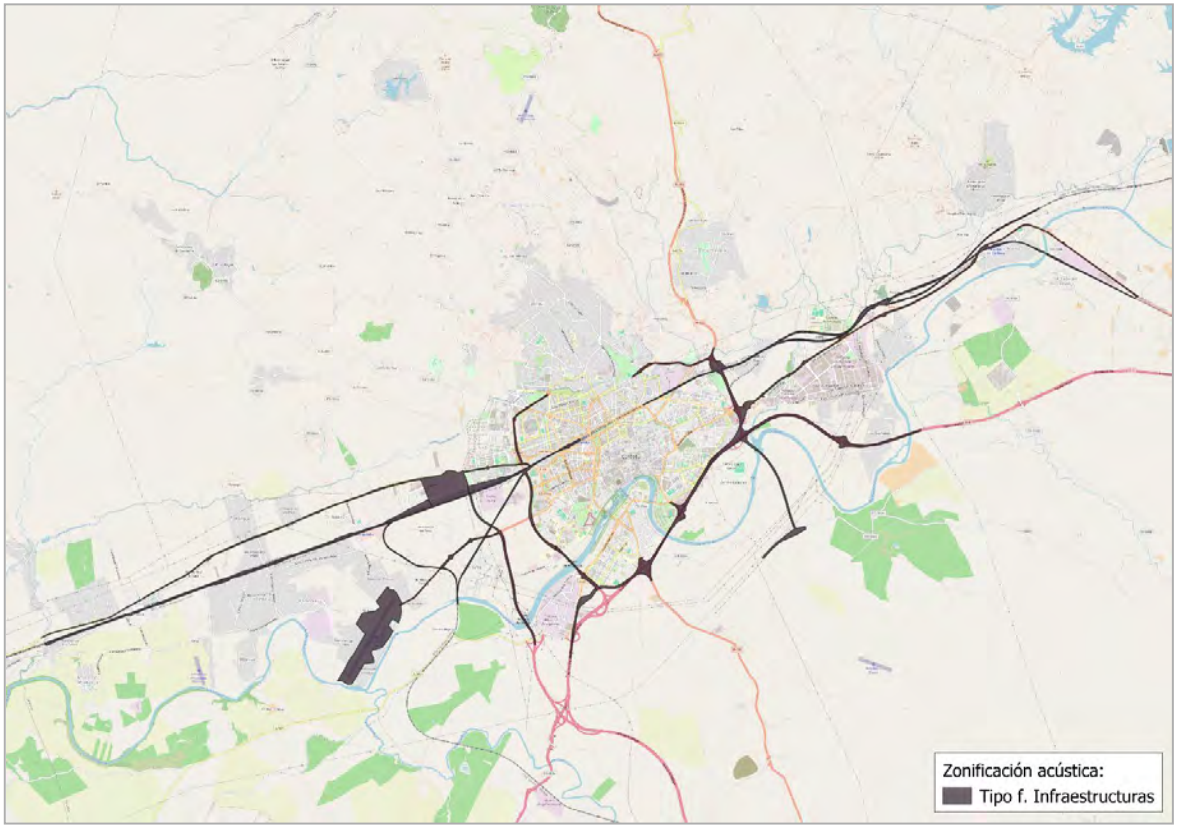

Imagen 6. Localización área acústicas tipo f

3.7.- Tipo g. Espacios naturales que requieran protección especial

Se incluyen los espacios naturales que requieran protección especial contra la contaminación acústica. Se ha delimitado un área acústica tipo g. que no se tuvo en consideración en las zonificaciones acústicas anteriores. Esta área se corresponde con monumento Natural de los Sotos de la Abolafia, enclavado entre los puentes Romano y San Rafael, de gran importancia por su avifauna. Para esta zona, se ha considerado que los límites admisibles se equipararán a los de las áreas más restrictivas, en este caso a las áreas de tipo e, que tienen un Objetivo de calidad de 60 dB(A) para el periodo diurno (7-19h), 60 dB(A) para el periodo tarde (19-23h) y 50 dB(A) para el periodo noche (23-7h).En la siguiente figura se muestran los espacios naturales que requieren de protección especial.

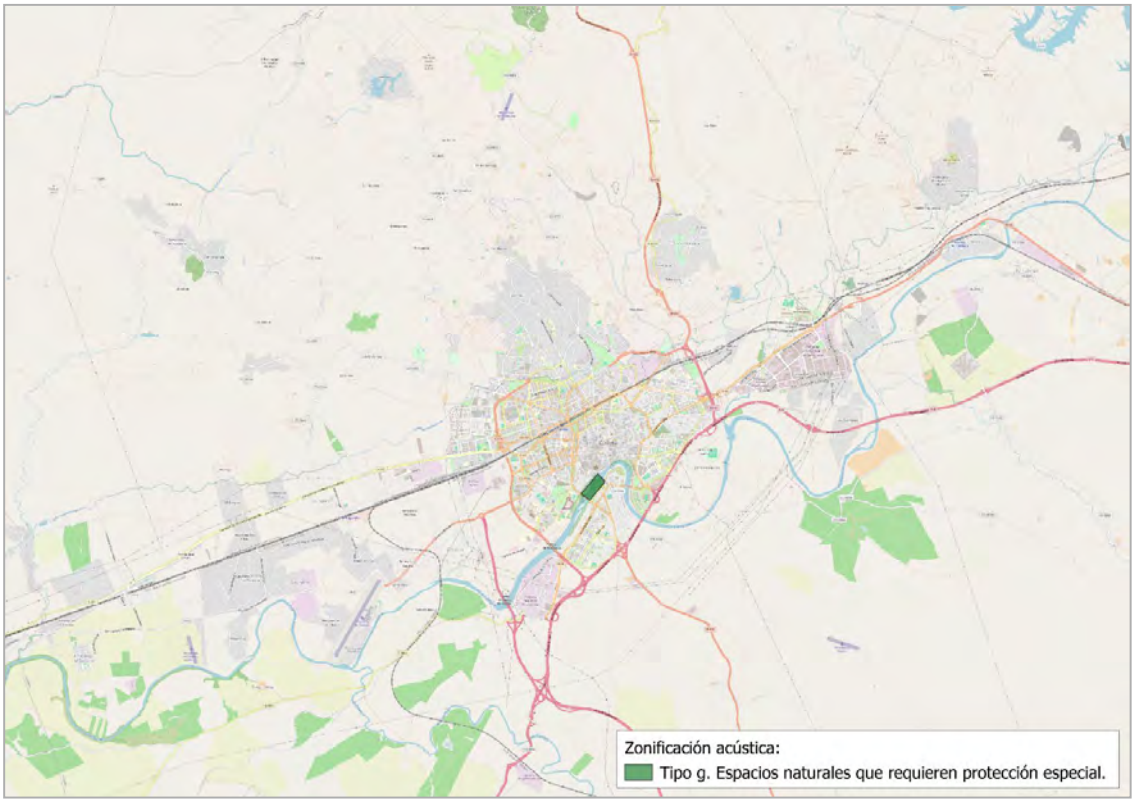

Imagen 7. Localización área acústicas tipo g

La siguiente tabla presenta una comparativa de la superficie total de cada tipo de área acústica de la zonificación utilizada en el MER (2016) y la zonificación prevista actualmente.

Tipo de áreas acústica	Superficie 2016 (km^2)	Superficie actual (km^2)
a. Residencial	71,30	70,04
b. Industrial	11,88	13,87
c.Recreativo– Espectáculos	0,32	0,35
d. Terciario	0,07	0,42
e. Sanitario o docente	1,1	1,35
f. Infraestructuras	4,97	6,51
g. Espacios naturales	-	0,17

Tabla 8. *Superficies en km^2 de las áreas acústicas por tipología.*

Anejo III Campaña de aforos

Contenido

1.- Campaña de aforos manuales 3
2.- Aforos sala control tráfico 440

1.- Campaña de aforos manuales

Tras un análisis exhaustivo de las vías urbanas de Córdoba, se establecieron 435 puntos sobre los que determinar datos de aforo. En vista de los recursos técnicos y humanos disponibles, se diseñó una campaña de conteos que planteó aforos de entre 5 y 15 minutos de cada uno de los puntos establecidos.

Como punto de partida, en base a la Jerarquía Viaria facilitada por el Ayuntamiento se han establecido puntos de conteo en las vías primarias, en el viario medio y en los distribuidores de barrio que no tuvieran datos de las espiras o puntos de medida del sistema centralizado de tráfico. Para el resto del viario local, se han buscado puntos de aforo que fueran representativos (sentido de circulación, número de carriles, velocidad…) con el fin de poder asemejarlos a vías de las mismas características.

La ubicación de los puntos de aforo se puede consultar en el plano **AG_AND_06_AFOROS** titulado Mapa de Localización de aforos del Tomo II Planos Volumen I

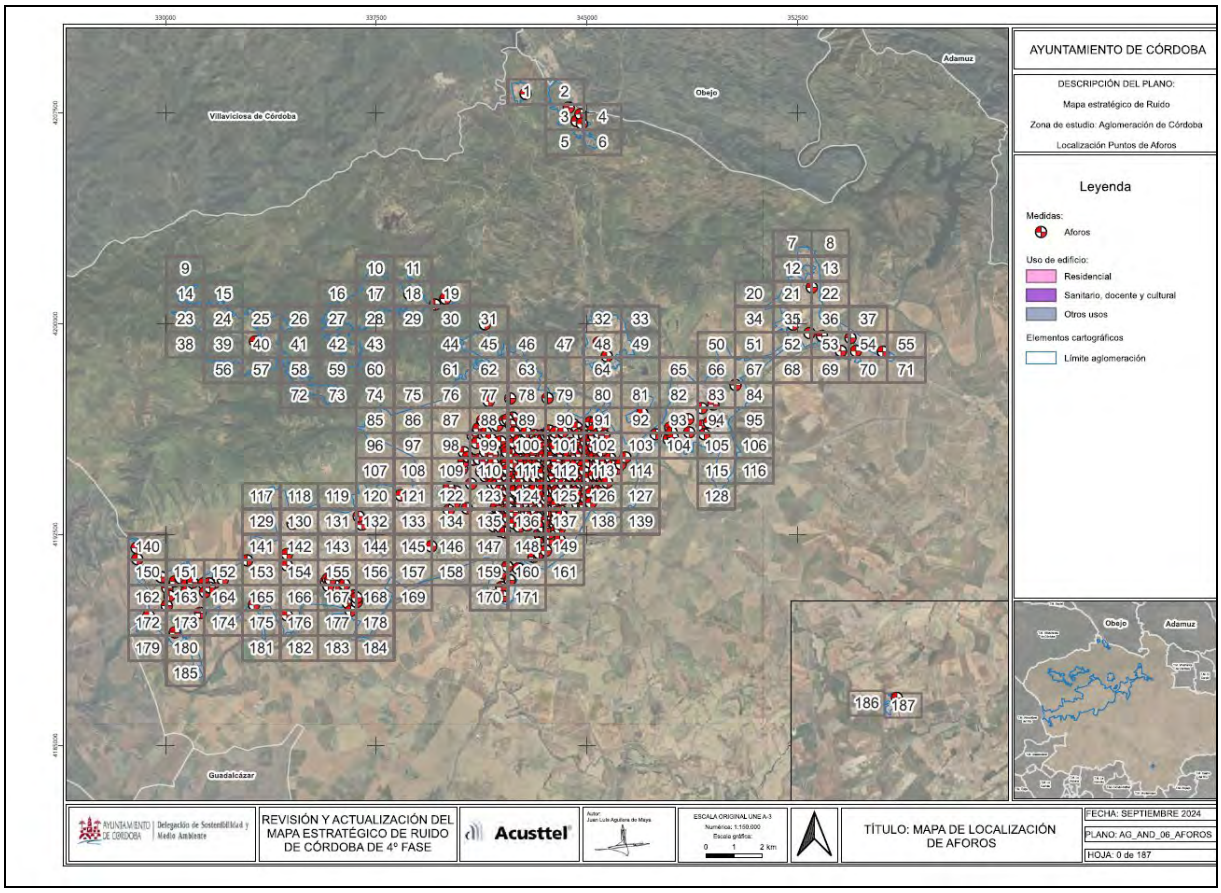

Imagen 1. Plano de localización de los aforos manuales

Para cada aforo se tomaron de los siguientes datos para poder calcular el IMD (Intensidad Media Diaria) para poder alimentar el modelo predictivo de ruido.

- Aforo
- Fotografía
- Fecha
- Hora
- Localización
- Jerarquización
- Tiempo de medida
- Vehículos ligeros
- Vehículos pesados
- Motos
- IMH Dia(Intensidad Media Horaria en periodo día)
- IMH Tarde (Intensidad Media Horaria en período tarde)
- IMH Noche (Intensidad Media Horaria en período noche)
- IMD (Intensidad Media Diaria)
- MAP Datum
- Huso
- Coordenada X
- Coordenada Y

A continuación, se presentan estos resultados en formato de fichas resumen

CODIGO DE AFORAMIENTO	A_001
FECHA	23/04/2024
HORA	13:38

JERARQUIZACIÓN
Distribucion de barrio

TIEMPO MEDIDA	Nº DE VEHÍCULOS		
	LIGEROS	PESADOS	MOTOS
5 minutos	2	0	0

ÍNDICES MEDIOS HORARIOS	
IMH DIA	24
IMH TARDE	5
IMH NOCHE	2

IMD TOTAL	326

LOCALIZACIÓN
Calle Melilla

COORDENADAS GPS			
MAP DATUM	HUSO	X	Y
ETRS89	30N	328971	4192015



Ficha 01

CODIGO DE AFORAMIENTO	A_002
FECHA	23/04/2024
HORA	13:48

LOCALIZACIÓN
Calle el Olivo

JERARQUIZACIÓN
Distribucion de barrio

COORDENADAS GPS			
MAP DATUM	HUSO	X	Y
ETRS89	30N	328995	4191617

TIEMPO MEDIDA	Nº DE VEHÍCULOS		
	LIGEROS	PESADOS	MOTOS
5 minutos	2	2	0



ÍNDICES MEDIOS HORARIOS	
IMH DIA	48
IMH TARDE	10
IMH NOCHE	5

IMD TOTAL	653

Ficha 02

CODIGO DE AFORAMIENTO	A_003
FECHA	23/04/2024
HORA	14:09

JERARQUIZACIÓN
Viario medio

TIEMPO MEDIDA	Nº DE VEHÍCULOS		
	LIGEROS	PESADOS	MOTOS
5 minutos	55	9	3

ÍNDICES MEDIOS HORARIOS	
IMH DIA	804
IMH TARDE	161
IMH NOCHE	80

IMD TOTAL	10934

LOCALIZACIÓN
Camino Veredon de los Frailes

COORDENADAS GPS			
MAP DATUM	HUSO	X	Y
ETRS89	30N	329402	4189613



Ficha 03

CODIGO DE AFORAMIENTO	A_004
FECHA	23/04/2024
HORA	12:52

LOCALIZACIÓN
Callejon el Alamillo Centro

JERARQUIZACIÓN
Distribucion de barrio

COORDENADAS GPS			
MAP DATUM	HUSO	X	Y
ETRS89	30N	329855	4190975

TIEMPO MEDIDA	Nº DE VEHÍCULOS		
	LIGEROS	PESADOS	MOTOS
5 minutos	0	0	0



ÍNDICES MEDIOS HORARIOS	
IMH DIA	0
IMH TARDE	0
IMH NOCHE	0

IMD TOTAL	0

Ficha 04

CODIGO DE AFORAMIENTO	A_005
FECHA	23/04/2024
HORA	14:19

JERARQUIZACIÓN
Viario medio

TIEMPO MEDIDA	Nº DE VEHÍCULOS		
	LIGEROS	PESADOS	MOTOS
5 minutos	3	2	0

ÍNDICES MEDIOS HORARIOS	
IMH DIA	60
IMH TARDE	12
IMH NOCHE	6

IMD TOTAL	816

LOCALIZACIÓN
Camino Veredon de los Frailes

COORDENADAS GPS			
MAP DATUM	HUSO	X	Y
ETRS89	30N	330046	4189961



Ficha 05

CODIGO DE AFORAMIENTO	A_006
FECHA	23/04/2024
HORA	12:40

JERARQUIZACIÓN
Distribucion de barrio

TIEMPO MEDIDA	Nº DE VEHÍCULOS		
	LIGEROS	PESADOS	MOTOS
5 minutos	1	0	0

ÍNDICES MEDIOS HORARIOS	
IMH DIA	12
IMH TARDE	2
IMH NOCHE	1

IMD TOTAL	163

LOCALIZACIÓN
Callejon el Alamillo Centro

COORDENADAS GPS			
MAP DATUM	HUSO	X	Y
ETRS89	30N	330063	4190587



Ficha 06

CODIGO DE AFORAMIENTO	A_007
FECHA	23/04/2024
HORA	12:30

JERARQUIZACIÓN
Carreteras,circunvalaciones,enlaces y travesias

TIEMPO MEDIDA	Nº DE VEHÍCULOS		
	LIGEROS	PESADOS	MOTOS
5 minutos	42	12	0

ÍNDICES MEDIOS HORARIOS	
IMH DIA	648
IMH TARDE	130
IMH NOCHE	65

IMD TOTAL	8813

LOCALIZACIÓN
Calle PP(i) V-3 (Villarrubia)

COORDENADAS GPS			
MAP DATUM	HUSO	X	Y
ETRS89	30N	330137	4190315



Ficha 07

CODIGO DE AFORAMIENTO	A_010
FECHA	23/04/2024
HORA	12:01

JERARQUIZACIÓN
Distribucion de barrio

TIEMPO MEDIDA	Nº DE VEHÍCULOS		
	LIGEROS	PESADOS	MOTOS
5 minutos	0	0	0

ÍNDICES MEDIOS HORARIOS	
IMH DIA	0
IMH TARDE	0
IMH NOCHE	0

IMD TOTAL	0

LOCALIZACIÓN
Callejon el Alamillo Centro

COORDENADAS GPS			
MAP DATUM	HUSO	X	Y
ETRS89	30N	330333	4190823



Ficha 08

CODIGO DE AFORAMIENTO	A_014
FECHA	23/04/2024
HORA	11:48

JERARQUIZACIÓN
Via urbana local

TIEMPO MEDIDA	Nº DE VEHÍCULOS		
	LIGEROS	PESADOS	MOTOS
5 minutos	4	3	0

ÍNDICES MEDIOS HORARIOS	
IMH DIA	84
IMH TARDE	17
IMH NOCHE	8

IMD TOTAL	1142

LOCALIZACIÓN
Callejon el Alamillo Centro

COORDENADAS GPS			
MAP DATUM	HUSO	X	Y
ETRS89	30N	330539	4190935



Ficha 09

CODIGO DE AFORAMIENTO	A_017
FECHA	23/04/2024
HORA	12:13

JERARQUIZACIÓN
Distribucion de barrio

TIEMPO MEDIDA	Nº DE VEHÍCULOS		
	LIGEROS	PESADOS	MOTOS
5 minutos	1	0	0

ÍNDICES MEDIOS HORARIOS	
IMH DIA	12
IMH TARDE	2
IMH NOCHE	1

IMD TOTAL	163

LOCALIZACIÓN
Calle Rio Tinto (Cuevas Altazar)

COORDENADAS GPS			
MAP DATUM	HUSO	X	Y
ETRS89	30N	330743	4190704



Ficha 10

CODIGO DE AFORAMIENTO	A_018
FECHA	23/04/2024
HORA	11:37

JERARQUIZACIÓN
Carreteras,circunvalaciones,enlaces y travesias

TIEMPO MEDIDA	Nº DE VEHÍCULOS		
	LIGEROS	PESADOS	MOTOS
5 minutos	61	46	1

ÍNDICES MEDIOS HORARIOS	
IMH DIA	1296
IMH TARDE	259
IMH NOCHE	130

IMD TOTAL	17626

LOCALIZACIÓN
Carretera A-431 de Cordoba a Lora del Rio

COORDENADAS GPS			
MAP DATUM	HUSO	X	Y
ETRS89	30N	330752	4190479



Ficha 11

CODIGO DE AFORAMIENTO	A_021
FECHA	23/04/2024
HORA	11:24

JERARQUIZACIÓN
Via urbana local

TIEMPO MEDIDA	Nº DE VEHÍCULOS		
	LIGEROS	PESADOS	MOTOS
5 minutos	0	0	0

ÍNDICES MEDIOS HORARIOS	
IMH DIA	0
IMH TARDE	0
IMH NOCHE	0

IMD TOTAL	0

LOCALIZACIÓN
Calle Rio Danubio (Cuevas Altazar)

COORDENADAS GPS			
MAP DATUM	HUSO	X	Y
ETRS89	30N	330962	4190786



Ficha 12

CODIGO DE AFORAMIENTO	A_022
FECHA	23/04/2024
HORA	14:32

JERARQUIZACIÓN
Viario medio

TIEMPO MEDIDA	Nº DE VEHÍCULOS		
	LIGEROS	PESADOS	MOTOS
5 minutos	36	17	2

ÍNDICES MEDIOS HORARIOS	
IMH DIA	660
IMH TARDE	132
IMH NOCHE	66

IMD TOTAL	8976

LOCALIZACIÓN
Carretera Puesta En Riego (Barquera)

COORDENADAS GPS			
MAP DATUM	HUSO	X	Y
ETRS89	30N	331233	4189702



Ficha 13

CODIGO DE AFORAMIENTO	A_023
FECHA	23/04/2024
HORA	10:51

JERARQUIZACIÓN
Carreteras,circunvalaciones,enlaces y travesias

TIEMPO MEDIDA	Nº DE VEHÍCULOS		
	LIGEROS	PESADOS	MOTOS
5 minutos	81	22	0

ÍNDICES MEDIOS HORARIOS	
IMH DIA	1236
IMH TARDE	247
IMH NOCHE	124

IMD TOTAL	16810

LOCALIZACIÓN
Calle Cañada Real Soriana (Villarrubia)

COORDENADAS GPS			
MAP DATUM	HUSO	X	Y
ETRS89	30N	331351	4190752



Ficha 14

CODIGO DE AFORAMIENTO	A_024
FECHA	23/04/2024
HORA	10:39

JERARQUIZACIÓN
Viario medio

TIEMPO MEDIDA	Nº DE VEHÍCULOS		
	LIGEROS	PESADOS	MOTOS
5 minutos	14	6	0

ÍNDICES MEDIOS HORARIOS	
IMH DIA	240
IMH TARDE	48
IMH NOCHE	24

IMD TOTAL	3264

LOCALIZACIÓN
Calle Q PP-V.1 (Villarrubia)

COORDENADAS GPS			
MAP DATUM	HUSO	X	Y
ETRS89	30N	331409	4190445



Ficha 15

CODIGO DE AFORAMIENTO	A_025
FECHA	23/04/2024
HORA	10:23

JERARQUIZACIÓN
Distribucion de barrio

TIEMPO MEDIDA	Nº DE VEHÍCULOS		
	LIGEROS	PESADOS	MOTOS
5 minutos	18	2	1

ÍNDICES MEDIOS HORARIOS	
IMH DIA	252
IMH TARDE	50
IMH NOCHE	25

IMD TOTAL	3427

LOCALIZACIÓN
Avenida Concordia (Villarrubia)

COORDENADAS GPS			
MAP DATUM	HUSO	X	Y
ETRS89	30N	331551	4190753



Ficha 16

CODIGO DE AFORAMIENTO	A_026
FECHA	23/04/2024
HORA	11:09

JERARQUIZACIÓN
Via urbana local

TIEMPO MEDIDA	Nº DE VEHÍCULOS		
	LIGEROS	PESADOS	MOTOS
5 minutos	6	0	0

ÍNDICES MEDIOS HORARIOS	
IMH DIA	72
IMH TARDE	14
IMH NOCHE	7

IMD TOTAL	979

LOCALIZACIÓN
Calle A Peri V-1 (Villarrubi

COORDENADAS GPS			
MAP DATUM	HUSO	X	Y
ETRS89	30N	331575	4190607



Ficha 17

CODIGO DE AFORAMIENTO	A_029
FECHA	23/04/2024
HORA	09:53

JERARQUIZACIÓN
Distribucion de barrio

TIEMPO MEDIDA	Nº DE VEHÍCULOS		
	LIGEROS	PESADOS	MOTOS
5 minutos	1	0	0

ÍNDICES MEDIOS HORARIOS	
IMH DIA	12
IMH TARDE	2
IMH NOCHE	1

IMD TOTAL	163

LOCALIZACIÓN
Calle Cañada Real Soriana (Villarrubia)

COORDENADAS GPS			
MAP DATUM	HUSO	X	Y
ETRS89	30N	332905	4191575



Ficha 18

CODIGO DE AFORAMIENTO	A_033
FECHA	23/04/2024
HORA	14:42

JERARQUIZACIÓN
Viario medio

TIEMPO MEDIDA	Nº DE VEHÍCULOS		
	LIGEROS	PESADOS	MOTOS
5 minutos	25	15	0

ÍNDICES MEDIOS HORARIOS	
IMH DIA	480
IMH TARDE	96
IMH NOCHE	48

IMD TOTAL	6528

LOCALIZACIÓN
Carretera Puesta Riego Lagar Rubio

COORDENADAS GPS			
MAP DATUM	HUSO	X	Y
ETRS89	30N	333150	4189992



Ficha 19

CODIGO DE AFORAMIENTO	A_053
FECHA	28/05/2024
HORA	16:21:00

JERARQUIZACIÓN
Distribucion de barrio

TIEMPO MEDIDA	Nº DE VEHÍCULOS		
	LIGEROS	PESADOS	MOTOS
5 minutos	0	0	0

ÍNDICES MEDIOS HORARIOS	
IMH DIA	0
IMH TARDE	0
IMH NOCHE	0

IMD TOTAL	0

LOCALIZACIÓN
Calle Granada (Veredon Frailes)

COORDENADAS GPS			
MAP DATUM	HUSO	X	Y
ETRS89	30N	334321	4191794



Ficha 20

CODIGO DE AFORAMIENTO	A_058
FECHA	23/04/2024
HORA	10:11

JERARQUIZACIÓN
Distribucion de barrio

TIEMPO MEDIDA	Nº DE VEHÍCULOS		
	LIGEROS	PESADOS	MOTOS
5 minutos	0	0	0

ÍNDICES MEDIOS HORARIOS	
IMH DIA	0
IMH TARDE	0
IMH NOCHE	0

IMD TOTAL	0

LOCALIZACIÓN
Calle Nevalo (Villarrubia)

COORDENADAS GPS			
MAP DATUM	HUSO	X	Y
ETRS89	30N	334398	4189735



Ficha 21

CODIGO DE AFORAMIENTO	A_062
FECHA	23/04/2024
HORA	9:33:00

JERARQUIZACIÓN
Distribucion de barrio

TIEMPO MEDIDA	Nº DE VEHÍCULOS		
	LIGEROS	PESADOS	MOTOS
5 minutos	2	0	0

ÍNDICES MEDIOS HORARIOS	
IMH DIA	24
IMH TARDE	5
IMH NOCHE	2

IMD TOTAL	326

LOCALIZACIÓN
Urbanizacion la Gorgoja

COORDENADAS GPS			
MAP DATUM	HUSO	X	Y
ETRS89	30N	334521	4192876



Ficha 22

CODIGO DE AFORAMIENTO	A_065
FECHA	25/05/2024
HORA	18:08:00

JERARQUIZACIÓN
Viario medio

TIEMPO MEDIDA	Nº DE VEHÍCULOS		
	LIGEROS	PESADOS	MOTOS
5 minutos	7	4	0

ÍNDICES MEDIOS HORARIOS	
IMH DIA	132
IMH TARDE	26
IMH NOCHE	13

IMD TOTAL	1795

LOCALIZACIÓN
Carretera Co-9002 Cordoba-Almodovar del Rio

COORDENADAS GPS			
MAP DATUM	HUSO	X	Y
ETRS89	30N	334618	4190264



Ficha 23

CODIGO DE AFORAMIENTO	A_078
FECHA	28/04/2024
HORA	20:14

JERARQUIZACIÓN
Via urbana local

TIEMPO MEDIDA	Nº DE VEHÍCULOS		
	LIGEROS	PESADOS	MOTOS
5 minutos	0	0	0

ÍNDICES MEDIOS HORARIOS	
IMH DIA	0
IMH TARDE	0
IMH NOCHE	0

IMD TOTAL	0

LOCALIZACIÓN
Calleja Fontanar Quintos

COORDENADAS GPS			
MAP DATUM	HUSO	X	Y
ETRS89	30N	335714	4190818



Ficha 24

CODIGO DE AFORAMIENTO	A_079
FECHA	23/04/2024
HORA	11:24:00

JERARQUIZACIÓN
Distribucion de barrio

TIEMPO MEDIDA	Nº DE VEHÍCULOS		
	LIGEROS	PESADOS	MOTOS
5 minutos	0	0	0

ÍNDICES MEDIOS HORARIOS	
IMH DIA	0
IMH TARDE	0
IMH NOCHE	0

IMD TOTAL	0

LOCALIZACIÓN
Calleja Fontanar Quintos

COORDENADAS GPS			
MAP DATUM	HUSO	X	Y
ETRS89	30N	335778	4190915



Ficha 25

CODIGO DE AFORAMIENTO	A_081
FECHA	23/04/2024
HORA	10:23:00

JERARQUIZACIÓN
Viario medio

TIEMPO MEDIDA	Nº DE VEHÍCULOS		
	LIGEROS	PESADOS	MOTOS
5 minutos	9	1	1

ÍNDICES MEDIOS HORARIOS	
IMH DIA	132
IMH TARDE	26
IMH NOCHE	13

IMD TOTAL	1795

LOCALIZACIÓN
Calle Escultora Luisa Roldan

COORDENADAS GPS			
MAP DATUM	HUSO	X	Y
ETRS89	30N	335797	4190663



Ficha 26

CODIGO DE AFORAMIENTO	A_082
FECHA	23/04/2024
HORA	9:37:00

JERARQUIZACIÓN
Distribucion de barrio

TIEMPO MEDIDA	Nº DE VEHÍCULOS		
	LIGEROS	PESADOS	MOTOS
5 minutos	0	0	0

ÍNDICES MEDIOS HORARIOS	
IMH DIA	0
IMH TARDE	0
IMH NOCHE	0

IMD TOTAL	0

LOCALIZACIÓN
Calleja Fontanar Quintos

COORDENADAS GPS			
MAP DATUM	HUSO	X	Y
ETRS89	30N	335870	4190875



Ficha 27

CODIGO DE AFORAMIENTO	A_083
FECHA	23/04/2024
HORA	9:53:00

JERARQUIZACIÓN
Distribucion de barrio

TIEMPO MEDIDA	Nº DE VEHÍCULOS		
	LIGEROS	PESADOS	MOTOS
5 minutos	0	0	0

ÍNDICES MEDIOS HORARIOS	
IMH DIA	0
IMH TARDE	0
IMH NOCHE	0

IMD TOTAL	0

LOCALIZACIÓN
Calle Industrial de Quintos

COORDENADAS GPS			
MAP DATUM	HUSO	X	Y
ETRS89	30N	336014	4191118



Ficha 28

CODIGO DE AFORAMIENTO	A_090
FECHA	28/04/2024
HORA	20:02

JERARQUIZACIÓN
Viario medio

TIEMPO MEDIDA	Nº DE VEHÍCULOS		
	LIGEROS	PESADOS	MOTOS
5 minutos	4	3	0

ÍNDICES MEDIOS HORARIOS	
IMH DIA	294
IMH TARDE	84
IMH NOCHE	42

IMD TOTAL	4200

LOCALIZACIÓN
Calle Industrial de Quintos

COORDENADAS GPS			
MAP DATUM	HUSO	X	Y
ETRS89	30N	336370	4190716



Ficha 29

CODIGO DE AFORAMIENTO	A_091
FECHA	28/04/2024
HORA	19:53

JERARQUIZACIÓN
Distribucion de barrio

TIEMPO MEDIDA	Nº DE VEHÍCULOS		
	LIGEROS	PESADOS	MOTOS
5 minutos	2	2	0

ÍNDICES MEDIOS HORARIOS	
IMH DIA	168
IMH TARDE	48
IMH NOCHE	24

IMD TOTAL	2400

LOCALIZACIÓN
Calleja Fontanar Quintos

COORDENADAS GPS			
MAP DATUM	HUSO	X	Y
ETRS89	30N	336497	4190046



Ficha 30

CODIGO DE AFORAMIENTO	A_092
FECHA	28/04/2024
HORA	20:58

JERARQUIZACIÓN
Via urbana local

TIEMPO MEDIDA	Nº DE VEHÍCULOS		
	LIGEROS	PESADOS	MOTOS
5 minutos	9	2	0

ÍNDICES MEDIOS HORARIOS	
IMH DIA	462
IMH TARDE	132
IMH NOCHE	66

IMD TOTAL	6600

LOCALIZACIÓN
Calleja Fontanar Quintos

COORDENADAS GPS			
MAP DATUM	HUSO	X	Y
ETRS89	30N	336589	4189777



Ficha 31

CODIGO DE AFORAMIENTO	A_093
FECHA	28/04/2024
HORA	19:44

LOCALIZACIÓN
Calle Sierra

JERARQUIZACIÓN
Via urbana local

COORDENADAS GPS			
MAP DATUM	HUSO	X	Y
ETRS89	30N	336686	4190213

TIEMPO MEDIDA	Nº DE VEHÍCULOS		
	LIGEROS	PESADOS	MOTOS
5 minutos	0	0	0



ÍNDICES MEDIOS HORARIOS	
IMH DIA	0
IMH TARDE	0
IMH NOCHE	0

IMD TOTAL	0

Ficha 32

CODIGO DE AFORAMIENTO	A_097
FECHA	28/04/2024
HORA	20:34

JERARQUIZACIÓN
Distribucion de barrio

TIEMPO MEDIDA	Nº DE VEHÍCULOS		
	LIGEROS	PESADOS	MOTOS
5 minutos	0	0	0

ÍNDICES MEDIOS HORARIOS	
IMH DIA	0
IMH TARDE	0
IMH NOCHE	0

IMD TOTAL	0

LOCALIZACIÓN
Calleja Fontanar Quintos

COORDENADAS GPS			
MAP DATUM	HUSO	X	Y
ETRS89	30N	336807	4190094



Ficha 33

CODIGO DE AFORAMIENTO	A_098
FECHA	28/04/2024
HORA	20:48

JERARQUIZACIÓN
Distribucion de barrio

TIEMPO MEDIDA	Nº DE VEHÍCULOS		
	LIGEROS	PESADOS	MOTOS
5 minutos	0	0	0

ÍNDICES MEDIOS HORARIOS	
IMH DIA	0
IMH TARDE	0
IMH NOCHE	0

IMD TOTAL	0

LOCALIZACIÓN
Calleja Fontanar Quintos

COORDENADAS GPS			
MAP DATUM	HUSO	X	Y
ETRS89	30N	336807	4190244



Ficha 34

CODIGO DE AFORAMIENTO	A_099
FECHA	28/04/2024
HORA	21:15

JERARQUIZACIÓN
Viario medio

TIEMPO MEDIDA	Nº DE VEHÍCULOS		
	LIGEROS	PESADOS	MOTOS
5 minutos	1	0	0

ÍNDICES MEDIOS HORARIOS	
IMH DIA	42
IMH TARDE	12
IMH NOCHE	6

IMD TOTAL	600

LOCALIZACIÓN
Avenida Principal (el Higueron)

COORDENADAS GPS			
MAP DATUM	HUSO	X	Y
ETRS89	30N	336875	4193135



Ficha 35

CODIGO DE AFORAMIENTO	A_105
FECHA	23/04/2024
HORA	9:11:00

JERARQUIZACIÓN
Carreteras,circunvalaciones,enlaces y travesias

TIEMPO MEDIDA	Nº DE VEHÍCULOS		
	LIGEROS	PESADOS	MOTOS
5 minutos	121	28	0

ÍNDICES MEDIOS HORARIOS	
IMH DIA	1788
IMH TARDE	358
IMH NOCHE	179

IMD TOTAL	24317

LOCALIZACIÓN
Calle Palma del Rio

COORDENADAS GPS			
MAP DATUM	HUSO	X	Y
ETRS89	30N	338378	4193888



Ficha 36

CODIGO DE AFORAMIENTO	A_107
FECHA	28/04/2024
HORA	21:47

JERARQUIZACIÓN
Via urbana local

TIEMPO MEDIDA	Nº DE VEHÍCULOS		
	LIGEROS	PESADOS	MOTOS
5 minutos	0	0	0

ÍNDICES MEDIOS HORARIOS	
IMH DIA	0
IMH TARDE	0
IMH NOCHE	0

IMD TOTAL	0

LOCALIZACIÓN
Calle Rosal de Tres Palacios

COORDENADAS GPS			
MAP DATUM	HUSO	X	Y
ETRS89	30N	338678	4201050



Ficha 37

CODIGO DE AFORAMIENTO	A_110
FECHA	28/04/2024
HORA	21:36

JERARQUIZACIÓN
Via urbana local

TIEMPO MEDIDA	Nº DE VEHÍCULOS		
	LIGEROS	PESADOS	MOTOS
5 minutos	0	0	0

ÍNDICES MEDIOS HORARIOS	
IMH DIA	0
IMH TARDE	0
IMH NOCHE	0

IMD TOTAL	0

LOCALIZACIÓN
Carretera Villaviciosa Siete Fincas

COORDENADAS GPS			
MAP DATUM	HUSO	X	Y
ETRS89	30N	339591	4200677



Ficha 38

CODIGO DE AFORAMIENTO	A_113
FECHA	28/04/2024
HORA	21:57

JERARQUIZACIÓN
Via urbana local

TIEMPO MEDIDA	Nº DE VEHÍCULOS		
	LIGEROS	PESADOS	MOTOS
5 minutos	1	0	0

ÍNDICES MEDIOS HORARIOS	
IMH DIA	42
IMH TARDE	12
IMH NOCHE	6

IMD TOTAL	600

LOCALIZACIÓN
Calle San Cristobal

COORDENADAS GPS			
MAP DATUM	HUSO	X	Y
ETRS89	30N	339959	4200886



Ficha 39

CODIGO DE AFORAMIENTO	A_114
FECHA	23/04/2024
HORA	8:33:00

JERARQUIZACIÓN
Carreteras,circunvalaciones,enlaces y travesias

TIEMPO MEDIDA	Nº DE VEHÍCULOS		
	LIGEROS	PESADOS	MOTOS
5 minutos	29	4	1

ÍNDICES MEDIOS HORARIOS	
IMH DIA	408
IMH TARDE	82
IMH NOCHE	41

IMD TOTAL	5549

LOCALIZACIÓN
Avenida de Mirasierra

COORDENADAS GPS			
MAP DATUM	HUSO	X	Y
ETRS89	30N	340087	4194176



Ficha 40

CODIGO DE AFORAMIENTO	A_121
FECHA	02/05/2024
HORA	10:52

JERARQUIZACIÓN
Via urbana local

TIEMPO MEDIDA	Nº DE VEHÍCULOS		
	LIGEROS	PESADOS	MOTOS
5 minutos	11	3	0

ÍNDICES MEDIOS HORARIOS	
IMH DIA	168
IMH TARDE	34
IMH NOCHE	17

IMD TOTAL	2285

LOCALIZACIÓN
Calle Diputado Ignacio Gallego Bezares

COORDENADAS GPS			
MAP DATUM	HUSO	X	Y
ETRS89	30N	340558	4194831



Ficha 41

CODIGO DE AFORAMIENTO	A_122
FECHA	02/05/2024
HORA	11:06

JERARQUIZACIÓN
Via urbana local

TIEMPO MEDIDA	Nº DE VEHÍCULOS		
	LIGEROS	PESADOS	MOTOS
5 minutos	20	0	0

ÍNDICES MEDIOS HORARIOS	
IMH DIA	240
IMH TARDE	48
IMH NOCHE	24

IMD TOTAL	3264

LOCALIZACIÓN
Calle Huerta de Santa Isabel

COORDENADAS GPS			
MAP DATUM	HUSO	X	Y
ETRS89	30N	340606	4195081



Ficha 42

CODIGO DE AFORAMIENTO	A_123
FECHA	02/05/2024
HORA	11:25

LOCALIZACIÓN
Calle Donantes de Organos

JERARQUIZACIÓN
Via primaria

COORDENADAS GPS			
MAP DATUM	HUSO	X	Y
ETRS89	30N	340619	4195425

TIEMPO MEDIDA	Nº DE VEHÍCULOS		
	LIGEROS	PESADOS	MOTOS
5 minutos	33	12	1

ÍNDICES MEDIOS HORARIOS	
IMH DIA	552
IMH TARDE	110
IMH NOCHE	55

IMD TOTAL	7507



Ficha 43

CODIGO DE AFORAMIENTO	A_124
FECHA	02/05/2024
HORA	11:16

JERARQUIZACIÓN
Distribucion de barrio

TIEMPO MEDIDA	Nº DE VEHÍCULOS		
	LIGEROS	PESADOS	MOTOS
5 minutos	2	0	1

ÍNDICES MEDIOS HORARIOS	
IMH DIA	36
IMH TARDE	7
IMH NOCHE	4

IMD TOTAL	490

LOCALIZACIÓN
Calle Escrit. Antonia Palaci

COORDENADAS GPS			
MAP DATUM	HUSO	X	Y
ETRS89	30N	340764	4195258



Ficha 44

CODIGO DE AFORAMIENTO	A_125
FECHA	23/04/2024
HORA	8:11:00

JERARQUIZACIÓN
Carreteras,circunvalaciones,enlaces y travesias

TIEMPO MEDIDA	Nº DE VEHÍCULOS		
	LIGEROS	PESADOS	MOTOS
5 minutos	649	52	8

ÍNDICES MEDIOS HORARIOS	
IMH DIA	8508
IMH TARDE	1702
IMH NOCHE	851

IMD TOTAL	115709

LOCALIZACIÓN
Carretera A-431 de Cordoba a Lora del Rio

COORDENADAS GPS			
MAP DATUM	HUSO	X	Y
ETRS89	30N	340877	4194297



Ficha 45

CODIGO DE AFORAMIENTO	A_126
FECHA	02/05/2024
HORA	11:49

JERARQUIZACIÓN
Distribucion de barrio

TIEMPO MEDIDA	Nº DE VEHÍCULOS		
	LIGEROS	PESADOS	MOTOS
5 minutos	0	3	0

ÍNDICES MEDIOS HORARIOS	
IMH DIA	36
IMH TARDE	7
IMH NOCHE	4

IMD TOTAL	490

LOCALIZACIÓN
Calle Maruja Caracuel

COORDENADAS GPS			
MAP DATUM	HUSO	X	Y
ETRS89	30N	340933	4196016



Ficha 46

CODIGO DE AFORAMIENTO	A_127
FECHA	02/05/2024
HORA	9:55:00

JERARQUIZACIÓN
Carreteras,circunvalaciones,enlaces y travesias

TIEMPO MEDIDA	Nº DE VEHÍCULOS		
	LIGEROS	PESADOS	MOTOS
5 minutos	124	7	0

ÍNDICES MEDIOS HORARIOS	
IMH DIA	1572
IMH TARDE	314
IMH NOCHE	157

IMD TOTAL	21379

LOCALIZACIÓN
Camino Viejo de Trassierra

COORDENADAS GPS			
MAP DATUM	HUSO	X	Y
ETRS89	30N	340956	4195153



Ficha 47

CODIGO DE AFORAMIENTO	A_128
FECHA	02/05/2024
HORA	11:38

JERARQUIZACIÓN
Via urbana local

TIEMPO MEDIDA	Nº DE VEHÍCULOS		
	LIGEROS	PESADOS	MOTOS
5 minutos	48	4	0

ÍNDICES MEDIOS HORARIOS	
IMH DIA	624
IMH TARDE	125
IMH NOCHE	62

IMD TOTAL	8486

LOCALIZACIÓN
Calle Carretera de Trassierra

COORDENADAS GPS			
MAP DATUM	HUSO	X	Y
ETRS89	30N	341068	4195750



Ficha 48

CODIGO DE AFORAMIENTO	A_129
FECHA	02/05/2024
HORA	11:59

JERARQUIZACIÓN
Via urbana local

TIEMPO MEDIDA	Nº DE VEHÍCULOS		
	LIGEROS	PESADOS	MOTOS
5 minutos	26	4	0

ÍNDICES MEDIOS HORARIOS	
IMH DIA	360
IMH TARDE	72
IMH NOCHE	36

IMD TOTAL	4896

LOCALIZACIÓN
Calle el Manantial

COORDENADAS GPS			
MAP DATUM	HUSO	X	Y
ETRS89	30N	341130	4196259



Ficha 49

CODIGO DE AFORAMIENTO	A_130
FECHA	02/05/2024
HORA	94:41

JERARQUIZACIÓN
Via urbana local

TIEMPO MEDIDA	Nº DE VEHÍCULOS		
	LIGEROS	PESADOS	MOTOS
5 minutos	45	7	1

ÍNDICES MEDIOS HORARIOS	
IMH DIA	2226
IMH TARDE	636
IMH NOCHE	318

IMD TOTAL	31800

LOCALIZACIÓN
Avenida del Mediterraneo

COORDENADAS GPS			
MAP DATUM	HUSO	X	Y
ETRS89	30N	341157	4195171



Ficha 50

CODIGO DE AFORAMIENTO	A_131
FECHA	02/05/2024
HORA	10:39

JERARQUIZACIÓN
Via urbana local

TIEMPO MEDIDA	Nº DE VEHÍCULOS		
	LIGEROS	PESADOS	MOTOS
5 minutos	58	7	3

ÍNDICES MEDIOS HORARIOS	
IMH DIA	816
IMH TARDE	163
IMH NOCHE	82

IMD TOTAL	11098

LOCALIZACIÓN
Calle Isla Graciosa

COORDENADAS GPS			
MAP DATUM	HUSO	X	Y
ETRS89	30N	341234	4194738



Ficha 51

CODIGO DE AFORAMIENTO	A_132
FECHA	02/05/2024
HORA	12:09

JERARQUIZACIÓN
Distribucion de barrio

TIEMPO MEDIDA	Nº DE VEHÍCULOS		
	LIGEROS	PESADOS	MOTOS
5 minutos	6	5	0

ÍNDICES MEDIOS HORARIOS	
IMH DIA	132
IMH TARDE	26
IMH NOCHE	13

IMD TOTAL	1795

LOCALIZACIÓN
Calle Arroyo del Vedao

COORDENADAS GPS			
MAP DATUM	HUSO	X	Y
ETRS89	30N	341280	4196553



Ficha 52

CODIGO DE AFORAMIENTO	A_133
FECHA	25/05/2024
HORA	19:12:00

JERARQUIZACIÓN
Distribucion de barrio

TIEMPO MEDIDA	Nº DE VEHÍCULOS		
	LIGEROS	PESADOS	MOTOS
5 minutos	2	1	0

ÍNDICES MEDIOS HORARIOS	
IMH DIA	126
IMH TARDE	36
IMH NOCHE	18

IMD TOTAL	1800

LOCALIZACIÓN
Pasaje Marino Garrote

COORDENADAS GPS			
MAP DATUM	HUSO	X	Y
ETRS89	30N	341366	4195093



Ficha 53

CODIGO DE AFORAMIENTO	A_134
FECHA	02/05/2024
HORA	93:31

JERARQUIZACIÓN
Via urbana local

TIEMPO MEDIDA	Nº DE VEHÍCULOS		
	LIGEROS	PESADOS	MOTOS
5 minutos	22	6	3

ÍNDICES MEDIOS HORARIOS	
IMH DIA	1302
IMH TARDE	372
IMH NOCHE	186

IMD TOTAL	18600

LOCALIZACIÓN
Avenida del Mediterraneo

COORDENADAS GPS			
MAP DATUM	HUSO	X	Y
ETRS89	30N	341378	4195446



Ficha 54

CODIGO DE AFORAMIENTO	A_135
FECHA	02/05/2024
HORA	15:36

JERARQUIZACIÓN
Via urbana local

TIEMPO MEDIDA	Nº DE VEHÍCULOS		
	LIGEROS	PESADOS	MOTOS
5 minutos	5	3	1

ÍNDICES MEDIOS HORARIOS	
IMH DIA	108
IMH TARDE	22
IMH NOCHE	11

IMD TOTAL	1469

LOCALIZACIÓN
Calle Isla de Tabarca

COORDENADAS GPS			
MAP DATUM	HUSO	X	Y
ETRS89	30N	341383	4194562



Ficha 55

CODIGO DE AFORAMIENTO	A_136
FECHA	02/05/2024
HORA	13:50

JERARQUIZACIÓN
Via urbana local

TIEMPO MEDIDA	Nº DE VEHÍCULOS		
	LIGEROS	PESADOS	MOTOS
5 minutos	15	3	0

ÍNDICES MEDIOS HORARIOS	
IMH DIA	216
IMH TARDE	43
IMH NOCHE	22

IMD TOTAL	2938

LOCALIZACIÓN
Avenida de la Arruzafilla

COORDENADAS GPS			
MAP DATUM	HUSO	X	Y
ETRS89	30N	341406	4196118



Ficha 56

CODIGO DE AFORAMIENTO	A_137
FECHA	02/05/2024
HORA	15:44

LOCALIZACIÓN
Calle Isla Alegranza

JERARQUIZACIÓN
Distribucion de barrio

COORDENADAS GPS			
MAP DATUM	HUSO	X	Y
ETRS89	30N	341411	4194669

TIEMPO MEDIDA	Nº DE VEHÍCULOS		
	LIGEROS	PESADOS	MOTOS
5 minutos	16	5	0



ÍNDICES MEDIOS HORARIOS	
IMH DIA	252
IMH TARDE	50
IMH NOCHE	25

IMD TOTAL	3427

Ficha 57

CODIGO DE AFORAMIENTO	A_138
FECHA	25/05/2024
HORA	19:12:00

JERARQUIZACIÓN
Via urbana local

TIEMPO MEDIDA	Nº DE VEHÍCULOS		
	LIGEROS	PESADOS	MOTOS
5 minutos	8	2	1

ÍNDICES MEDIOS HORARIOS	
IMH DIA	462
IMH TARDE	132
IMH NOCHE	66

IMD TOTAL	6600

LOCALIZACIÓN
Carretera de las Ermitas

COORDENADAS GPS			
MAP DATUM	HUSO	X	Y
ETRS89	30N	341498	4197243



Ficha 58

CODIGO DE AFORAMIENTO	A_139
FECHA	02/05/2024
HORA	10:29

JERARQUIZACIÓN
Via urbana local

TIEMPO MEDIDA	Nº DE VEHÍCULOS		
	LIGEROS	PESADOS	MOTOS
5 minutos	33	4	0

ÍNDICES MEDIOS HORARIOS	
IMH DIA	444
IMH TARDE	89
IMH NOCHE	44

IMD TOTAL	6038

LOCALIZACIÓN
Calle Felipe Mellizo Cuadrado

COORDENADAS GPS			
MAP DATUM	HUSO	X	Y
ETRS89	30N	341513	4194796



Ficha 59

CODIGO DE AFORAMIENTO	A_140
FECHA	02/05/2024
HORA	13:58

JERARQUIZACIÓN
Carreteras,circunvalaciones,enlaces y travesias

TIEMPO MEDIDA	Nº DE VEHÍCULOS		
	LIGEROS	PESADOS	MOTOS
5 minutos	83	13	0

ÍNDICES MEDIOS HORARIOS	
IMH DIA	1152
IMH TARDE	230
IMH NOCHE	115

IMD TOTAL	15667

LOCALIZACIÓN
Calle Analista Ada Byron

COORDENADAS GPS			
MAP DATUM	HUSO	X	Y
ETRS89	30N	341574	4195904



Ficha 60

CODIGO DE AFORAMIENTO	A_141
FECHA	26/04/2024
HORA	20:02

JERARQUIZACIÓN
Viario medio

TIEMPO MEDIDA	Nº DE VEHÍCULOS		
	LIGEROS	PESADOS	MOTOS
5 minutos	91	8	5

ÍNDICES MEDIOS HORARIOS	
IMH DIA	4368
IMH TARDE	1248
IMH NOCHE	624

IMD TOTAL	62400

LOCALIZACIÓN
Calle Escritor Conde de Zamora

COORDENADAS GPS			
MAP DATUM	HUSO	X	Y
ETRS89	30N	341602	4193990



Ficha 61

CODIGO DE AFORAMIENTO	A_142
FECHA	26/04/2024
HORA	12:57

JERARQUIZACIÓN
Via urbana local

TIEMPO MEDIDA	Nº DE VEHÍCULOS		
	LIGEROS	PESADOS	MOTOS
5 minutos	25	8	3

ÍNDICES MEDIOS HORARIOS	
IMH DIA	432
IMH TARDE	86
IMH NOCHE	43

IMD TOTAL	5875

LOCALIZACIÓN
Calle San Alberto Magno

COORDENADAS GPS			
MAP DATUM	HUSO	X	Y
ETRS89	30N	341605	4193056



Ficha 62

CODIGO DE AFORAMIENTO	A_143
FECHA	02/05/2024
HORA	9:22:00

JERARQUIZACIÓN
Via primaria

TIEMPO MEDIDA	Nº DE VEHÍCULOS		
	LIGEROS	PESADOS	MOTOS
5 minutos	57	16	4

ÍNDICES MEDIOS HORARIOS	
IMH DIA	924
IMH TARDE	185
IMH NOCHE	92

IMD TOTAL	12566

LOCALIZACIÓN
Calle Carretera de Trassierra

COORDENADAS GPS			
MAP DATUM	HUSO	X	Y
ETRS89	30N	341611	4195574



Ficha 63

CODIGO DE AFORAMIENTO	A_144
FECHA	02/05/2024
HORA	15:26

JERARQUIZACIÓN
Carreteras,circunvalaciones,enlaces y travesias

TIEMPO MEDIDA	Nº DE VEHÍCULOS		
	LIGEROS	PESADOS	MOTOS
5 minutos	73	11	6

ÍNDICES MEDIOS HORARIOS	
IMH DIA	1080
IMH TARDE	216
IMH NOCHE	108

IMD TOTAL	14688

LOCALIZACIÓN
Calle Cañada Real

COORDENADAS GPS			
MAP DATUM	HUSO	X	Y
ETRS89	30N	341623	4194602



Ficha 64

CODIGO DE AFORAMIENTO	A_145
FECHA	02/05/2024
HORA	16:01

JERARQUIZACIÓN
Distribucion de barrio

TIEMPO MEDIDA	Nº DE VEHÍCULOS		
	LIGEROS	PESADOS	MOTOS
5 minutos	2	0	0

ÍNDICES MEDIOS HORARIOS	
IMH DIA	24
IMH TARDE	5
IMH NOCHE	2

IMD TOTAL	326

LOCALIZACIÓN
Calle Obispo Torres

COORDENADAS GPS			
MAP DATUM	HUSO	X	Y
ETRS89	30N	341629	4194307



Ficha 65

CODIGO DE AFORAMIENTO	A_147
FECHA	02/05/2024
HORA	10:08

JERARQUIZACIÓN
Viario medio

TIEMPO MEDIDA	Nº DE VEHÍCULOS		
	LIGEROS	PESADOS	MOTOS
5 minutos	10	2	0

ÍNDICES MEDIOS HORARIOS	
IMH DIA	144
IMH TARDE	29
IMH NOCHE	14

IMD TOTAL	1958

LOCALIZACIÓN
Calle Cantabrico

COORDENADAS GPS			
MAP DATUM	HUSO	X	Y
ETRS89	30N	341651	4195326



Ficha 66

CODIGO DE AFORAMIENTO	A_148
FECHA	02/05/2024
HORA	10:18

JERARQUIZACIÓN
Via urbana local

TIEMPO MEDIDA	Nº DE VEHÍCULOS		
	LIGEROS	PESADOS	MOTOS
5 minutos	24	2	1

ÍNDICES MEDIOS HORARIOS	
IMH DIA	324
IMH TARDE	65
IMH NOCHE	32

IMD TOTAL	4406

LOCALIZACIÓN
Calle Isla Gomera

COORDENADAS GPS			
MAP DATUM	HUSO	X	Y
ETRS89	30N	341655	4195040



Ficha 67

CODIGO DE AFORAMIENTO	A_149
FECHA	25/05/2024
HORA	14:14:00

JERARQUIZACIÓN
Viario medio

TIEMPO MEDIDA	Nº DE VEHÍCULOS		
	LIGEROS	PESADOS	MOTOS
5 minutos	3	5	0

ÍNDICES MEDIOS HORARIOS	
IMH DIA	96
IMH TARDE	19
IMH NOCHE	10

IMD TOTAL	1306

LOCALIZACIÓN
Calle Ingeniero Ribera

COORDENADAS GPS			
MAP DATUM	HUSO	X	Y
ETRS89	30N	341681	4190310



Ficha 68

CODIGO DE AFORAMIENTO	A_150
FECHA	26/04/2024
HORA	13:07:00

JERARQUIZACIÓN
Via urbana local

TIEMPO MEDIDA	Nº DE VEHÍCULOS		
	LIGEROS	PESADOS	MOTOS
5 minutos	26	5	2

ÍNDICES MEDIOS HORARIOS	
IMH DIA	396
IMH TARDE	79
IMH NOCHE	40

IMD TOTAL	5386

LOCALIZACIÓN
Calle San Alberto Magno

COORDENADAS GPS			
MAP DATUM	HUSO	X	Y
ETRS89	30N	341684	4192788



Ficha 69

CODIGO DE AFORAMIENTO	A_151
FECHA	26/04/2024
HORA	17:23:00

JERARQUIZACIÓN
Via urbana local

TIEMPO MEDIDA	Nº DE VEHÍCULOS		
	LIGEROS	PESADOS	MOTOS
5 minutos	182	3	1

ÍNDICES MEDIOS HORARIOS	
IMH DIA	2232
IMH TARDE	446
IMH NOCHE	223

IMD TOTAL	30355

LOCALIZACIÓN
Avenida Manolete

COORDENADAS GPS			
MAP DATUM	HUSO	X	Y
ETRS89	30N	341685	4193826



Ficha 70

CODIGO DE AFORAMIENTO	A_152
FECHA	26/04/2024
HORA	16:35

JERARQUIZACIÓN
Viario medio

TIEMPO MEDIDA	Nº DE VEHÍCULOS		
	LIGEROS	PESADOS	MOTOS
5 minutos	47	9	1

ÍNDICES MEDIOS HORARIOS	
IMH DIA	684
IMH TARDE	137
IMH NOCHE	68

IMD TOTAL	9302

LOCALIZACIÓN
Calle Escritor Conde de Zamora

COORDENADAS GPS			
MAP DATUM	HUSO	X	Y
ETRS89	30N	341759	4193468



Ficha 71

CODIGO DE AFORAMIENTO	A_153
FECHA	02/05/2024
HORA	16:11

JERARQUIZACIÓN
Carreteras,circunvalaciones,enlaces y travesias

TIEMPO MEDIDA	Nº DE VEHÍCULOS		
	LIGEROS	PESADOS	MOTOS
5 minutos	98	28	0

ÍNDICES MEDIOS HORARIOS	
IMH DIA	1512
IMH TARDE	302
IMH NOCHE	151

IMD TOTAL	20563

LOCALIZACIÓN
Calle Periodista Quesada Chacon

COORDENADAS GPS			
MAP DATUM	HUSO	X	Y
ETRS89	30N	341776	4194275



Ficha 72

CODIGO DE AFORAMIENTO	A_154
FECHA	25/05/2024
HORA	14:14:00

JERARQUIZACIÓN
Viario medio

TIEMPO MEDIDA	Nº DE VEHÍCULOS		
	LIGEROS	PESADOS	MOTOS
5 minutos	95	0	1

ÍNDICES MEDIOS HORARIOS	
IMH DIA	1152
IMH TARDE	230
IMH NOCHE	115

IMD TOTAL	15667

LOCALIZACIÓN
Avenida Cañito Bazan

COORDENADAS GPS			
MAP DATUM	HUSO	X	Y
ETRS89	30N	341788	4195737



Ficha 73

CODIGO DE AFORAMIENTO	A_155
FECHA	02/05/2024
HORA	12:20

JERARQUIZACIÓN
Viario medio

TIEMPO MEDIDA	Nº DE VEHÍCULOS		
	LIGEROS	PESADOS	MOTOS
5 minutos	47	17	0

ÍNDICES MEDIOS HORARIOS	
IMH DIA	768
IMH TARDE	154
IMH NOCHE	77

IMD TOTAL	10445

LOCALIZACIÓN
Calle Baron de Fuente Quintos

COORDENADAS GPS			
MAP DATUM	HUSO	X	Y
ETRS89	30N	341813	4196368



Ficha 74

CODIGO DE AFORAMIENTO	A_156
FECHA	02/05/2024
HORA	15:15

LOCALIZACIÓN
Calle Islas Sisargas

JERARQUIZACIÓN
Via urbana local

COORDENADAS GPS			
MAP DATUM	HUSO	X	Y
ETRS89	30N	341828	4194782

TIEMPO MEDIDA	Nº DE VEHÍCULOS		
	LIGEROS	PESADOS	MOTOS
5 minutos	18	3	1



ÍNDICES MEDIOS HORARIOS	
IMH DIA	264
IMH TARDE	53
IMH NOCHE	26

IMD TOTAL	3590

Ficha 75

CODIGO DE AFORAMIENTO	A_157
FECHA	25/05/2024
HORA	14:06:00

JERARQUIZACIÓN
Via urbana local

TIEMPO MEDIDA	Nº DE VEHÍCULOS		
	LIGEROS	PESADOS	MOTOS
5 minutos	103	5	0

ÍNDICES MEDIOS HORARIOS	
IMH DIA	1296
IMH TARDE	259
IMH NOCHE	130

IMD TOTAL	17626

LOCALIZACIÓN
Avenida Manolete

COORDENADAS GPS			
MAP DATUM	HUSO	X	Y
ETRS89	30N	341843	4193924



Ficha 76

CODIGO DE AFORAMIENTO	A_158
FECHA	26/04/2024
HORA	13:33

JERARQUIZACIÓN
Distribucion de barrio

TIEMPO MEDIDA	Nº DE VEHÍCULOS		
	LIGEROS	PESADOS	MOTOS
5 minutos	0	0	0

ÍNDICES MEDIOS HORARIOS	
IMH DIA	0
IMH TARDE	0
IMH NOCHE	0

IMD TOTAL	0

LOCALIZACIÓN
Calle San Alberto Magno

COORDENADAS GPS			
MAP DATUM	HUSO	X	Y
ETRS89	30N	341905	4192613



Ficha 77

CODIGO DE AFORAMIENTO	A_159
FECHA	26/04/2024
HORA	16:15

JERARQUIZACIÓN
Viario medio

TIEMPO MEDIDA	Nº DE VEHÍCULOS		
	LIGEROS	PESADOS	MOTOS
5 minutos	44	2	0

ÍNDICES MEDIOS HORARIOS	
IMH DIA	552
IMH TARDE	110
IMH NOCHE	55

IMD TOTAL	7507

LOCALIZACIÓN
Calle Pintor Antonio Rodriguez Luna

COORDENADAS GPS			
MAP DATUM	HUSO	X	Y
ETRS89	30N	341911	4193355



Ficha 78

CODIGO DE AFORAMIENTO	A_160
FECHA	26/04/2024
HORA	17:45:00

JERARQUIZACIÓN
Viario medio

TIEMPO MEDIDA	Nº DE VEHÍCULOS		
	LIGEROS	PESADOS	MOTOS
5 minutos	73	10	0

ÍNDICES MEDIOS HORARIOS	
IMH DIA	996
IMH TARDE	199
IMH NOCHE	100

IMD TOTAL	13546

LOCALIZACIÓN
Calle Manuel Fuentes 'Bocanegra'

COORDENADAS GPS			
MAP DATUM	HUSO	X	Y
ETRS89	30N	341912	4194066



Ficha 79

CODIGO DE AFORAMIENTO	A_161
FECHA	26/04/2024
HORA	13:18

JERARQUIZACIÓN
Distribucion de barrio

TIEMPO MEDIDA	Nº DE VEHÍCULOS		
	LIGEROS	PESADOS	MOTOS
5 minutos	2	4	0

ÍNDICES MEDIOS HORARIOS	
IMH DIA	72
IMH TARDE	14
IMH NOCHE	7

IMD TOTAL	979

LOCALIZACIÓN
Calle Menendez Pidal

COORDENADAS GPS			
MAP DATUM	HUSO	X	Y
ETRS89	30N	341926	4192751



Ficha 80

CODIGO DE AFORAMIENTO	A_162
FECHA	25/05/2024
HORA	14:06:00

JERARQUIZACIÓN
Viario medio

TIEMPO MEDIDA	Nº DE VEHÍCULOS		
	LIGEROS	PESADOS	MOTOS
5 minutos	15	2	0

ÍNDICES MEDIOS HORARIOS	
IMH DIA	204
IMH TARDE	41
IMH NOCHE	20

IMD TOTAL	2774

LOCALIZACIÓN
Calle Maria la Judia

COORDENADAS GPS			
MAP DATUM	HUSO	X	Y
ETRS89	30N	341932	4195803



Ficha 81

CODIGO DE AFORAMIENTO	A_163
FECHA	26/04/2024
HORA	16:25

JERARQUIZACIÓN
Via primaria

TIEMPO MEDIDA	Nº DE VEHÍCULOS		
	LIGEROS	PESADOS	MOTOS
5 minutos	89	13	0

ÍNDICES MEDIOS HORARIOS	
IMH DIA	1224
IMH TARDE	245
IMH NOCHE	122

IMD TOTAL	16646

LOCALIZACIÓN
Avenida del Aeropuerto

COORDENADAS GPS			
MAP DATUM	HUSO	X	Y
ETRS89	30N	341949	4193499



Ficha 82

CODIGO DE AFORAMIENTO	A_164
FECHA	03/05/2024
HORA	85:57

JERARQUIZACIÓN
Distribución en Polígono indsutrial

TIEMPO MEDIDA	Nº DE VEHÍCULOS		
	LIGEROS	PESADOS	MOTOS
5 minutos	9	3	0

ÍNDICES MEDIOS HORARIOS	
IMH DIA	144
IMH TARDE	29
IMH NOCHE	14

IMD TOTAL	1958

LOCALIZACIÓN
Avenida Apreama

COORDENADAS GPS			
MAP DATUM	HUSO	X	Y
ETRS89	30N	341956	4190617



Ficha 83

CODIGO DE AFORAMIENTO	A_165
FECHA	02/05/2024
HORA	16:20

JERARQUIZACIÓN
Carreteras,circunvalaciones,enlaces y travesias

TIEMPO MEDIDA	Nº DE VEHÍCULOS		
	LIGEROS	PESADOS	MOTOS
5 minutos	123	19	4

ÍNDICES MEDIOS HORARIOS	
IMH DIA	1752
IMH TARDE	350
IMH NOCHE	175

IMD TOTAL	23827

LOCALIZACIÓN
Calle Periodista Quesada Chacon

COORDENADAS GPS			
MAP DATUM	HUSO	X	Y
ETRS89	30N	341961	4194451



Ficha 84

CODIGO DE AFORAMIENTO	A_166
FECHA	26/04/2024
HORA	12:43:00

JERARQUIZACIÓN
Distribucion de barrio

TIEMPO MEDIDA	Nº DE VEHÍCULOS		
	LIGEROS	PESADOS	MOTOS
5 minutos	7	0	3

ÍNDICES MEDIOS HORARIOS	
IMH DIA	120
IMH TARDE	24
IMH NOCHE	12

IMD TOTAL	1632

LOCALIZACIÓN
Calle Jose Maria Martorell

COORDENADAS GPS			
MAP DATUM	HUSO	X	Y
ETRS89	30N	341962	4193745



Ficha 85

CODIGO DE AFORAMIENTO	A_167
FECHA	03/05/2024
HORA	9:00:00

LOCALIZACIÓN
Avenida de la Torrecilla

JERARQUIZACIÓN
Via primaria

COORDENADAS GPS			
MAP DATUM	HUSO	X	Y
ETRS89	30N	341987	4191121

TIEMPO MEDIDA	Nº DE VEHÍCULOS		
	LIGEROS	PESADOS	MOTOS
5 minutos	64	22	0



ÍNDICES MEDIOS HORARIOS	
IMH DIA	1032
IMH TARDE	206
IMH NOCHE	103

IMD TOTAL	14035

Ficha 86

CODIGO DE AFORAMIENTO	A_168
FECHA	26/04/2024
HORA	17:04

JERARQUIZACIÓN
Viario medio

TIEMPO MEDIDA	Nº DE VEHÍCULOS		
	LIGEROS	PESADOS	MOTOS
5 minutos	27	5	1

ÍNDICES MEDIOS HORARIOS	
IMH DIA	396
IMH TARDE	79
IMH NOCHE	40

IMD TOTAL	5386

LOCALIZACIÓN
Calle Manuel Fuentes 'Bocanegra'

COORDENADAS GPS			
MAP DATUM	HUSO	X	Y
ETRS89	30N	341996	4193897



Ficha 87

CODIGO DE AFORAMIENTO	A_169
FECHA	02/05/2024
HORA	17:02

JERARQUIZACIÓN
Via primaria

TIEMPO MEDIDA	Nº DE VEHÍCULOS		
	LIGEROS	PESADOS	MOTOS
5 minutos	165	13	6

ÍNDICES MEDIOS HORARIOS	
IMH DIA	2208
IMH TARDE	442
IMH NOCHE	221

IMD TOTAL	30029

LOCALIZACIÓN
Avenida Arroyo del Moro

COORDENADAS GPS			
MAP DATUM	HUSO	X	Y
ETRS89	30N	342008	4194920



Ficha 88

CODIGO DE AFORAMIENTO	A_170
FECHA	03/05/2024
HORA	8:44:00

JERARQUIZACIÓN
Viario medio

TIEMPO MEDIDA	Nº DE VEHÍCULOS		
	LIGEROS	PESADOS	MOTOS
5 minutos	39	23	0

ÍNDICES MEDIOS HORARIOS	
IMH DIA	744
IMH TARDE	149
IMH NOCHE	74

IMD TOTAL	10118

LOCALIZACIÓN
Calle Amargacena

COORDENADAS GPS			
MAP DATUM	HUSO	X	Y
ETRS89	30N	342025	4190299



Ficha 89

CODIGO DE AFORAMIENTO	A_171
FECHA	26/04/2024
HORA	12:43:00

JERARQUIZACIÓN
Viario medio

TIEMPO MEDIDA	Nº DE VEHÍCULOS		
	LIGEROS	PESADOS	MOTOS
5 minutos	18	0	0

ÍNDICES MEDIOS HORARIOS	
IMH DIA	216
IMH TARDE	43
IMH NOCHE	22

IMD TOTAL	2938

LOCALIZACIÓN
Calle Escritor Conde Zamora

COORDENADAS GPS			
MAP DATUM	HUSO	X	Y
ETRS89	30N	342061	4192994



Ficha 90

CODIGO DE AFORAMIENTO	A_172
FECHA	26/04/2024
HORA	13:50

JERARQUIZACIÓN
Viario medio

TIEMPO MEDIDA	Nº DE VEHÍCULOS		
	LIGEROS	PESADOS	MOTOS
5 minutos	88	24	4

ÍNDICES MEDIOS HORARIOS	
IMH DIA	1392
IMH TARDE	278
IMH NOCHE	139

IMD TOTAL	18931

LOCALIZACIÓN
Calle Menendez Pidal

COORDENADAS GPS			
MAP DATUM	HUSO	X	Y
ETRS89	30N	342070	4192568



Ficha 91

CODIGO DE AFORAMIENTO	A_173
FECHA	02/05/2024
HORA	12:39

JERARQUIZACIÓN
Distribucion de barrio

TIEMPO MEDIDA	Nº DE VEHÍCULOS		
	LIGEROS	PESADOS	MOTOS
5 minutos	1	0	0

ÍNDICES MEDIOS HORARIOS	
IMH DIA	12
IMH TARDE	2
IMH NOCHE	1

IMD TOTAL	163

LOCALIZACIÓN
Calle Poeta Luis Cernuda

COORDENADAS GPS			
MAP DATUM	HUSO	X	Y
ETRS89	30N	342077	4196547



Ficha 92

CODIGO DE AFORAMIENTO	A_174
FECHA	02/05/2024
HORA	17:19

JERARQUIZACIÓN
Via urbana local

TIEMPO MEDIDA	Nº DE VEHÍCULOS		
	LIGEROS	PESADOS	MOTOS
5 minutos	12	4	2

ÍNDICES MEDIOS HORARIOS	
IMH DIA	216
IMH TARDE	43
IMH NOCHE	22

IMD TOTAL	2938

LOCALIZACIÓN
Calle Francisco Azorin Izquierdo

COORDENADAS GPS			
MAP DATUM	HUSO	X	Y
ETRS89	30N	342115	4195142



Ficha 93

CODIGO DE AFORAMIENTO	A_175
FECHA	25/05/2024
HORA	13:57:00

JERARQUIZACIÓN
Via urbana local

TIEMPO MEDIDA	Nº DE VEHÍCULOS		
	LIGEROS	PESADOS	MOTOS
5 minutos	27	0	3

ÍNDICES MEDIOS HORARIOS	
IMH DIA	360
IMH TARDE	72
IMH NOCHE	36

IMD TOTAL	4896

LOCALIZACIÓN
Calle Maria Montessori

COORDENADAS GPS			
MAP DATUM	HUSO	X	Y
ETRS89	30N	342125	4195525



Ficha 94

CODIGO DE AFORAMIENTO	A_176
FECHA	02/05/2024
HORA	17:29

JERARQUIZACIÓN
Distribucion de barrio

TIEMPO MEDIDA	Nº DE VEHÍCULOS		
	LIGEROS	PESADOS	MOTOS
5 minutos	3	0	2

ÍNDICES MEDIOS HORARIOS	
IMH DIA	60
IMH TARDE	12
IMH NOCHE	6

IMD TOTAL	816

LOCALIZACIÓN
Calle Sagrada Familia

COORDENADAS GPS			
MAP DATUM	HUSO	X	Y
ETRS89	30N	342128	4195303



Ficha 95

CODIGO DE AFORAMIENTO	A_178
FECHA	26/04/2024
HORA	9:22:00

JERARQUIZACIÓN
Via primaria

TIEMPO MEDIDA	Nº DE VEHÍCULOS		
	LIGEROS	PESADOS	MOTOS
5 minutos	60	8	0

ÍNDICES MEDIOS HORARIOS	
IMH DIA	816
IMH TARDE	163
IMH NOCHE	82

IMD TOTAL	11098

LOCALIZACIÓN
Avenida de Medina Azahara

COORDENADAS GPS			
MAP DATUM	HUSO	X	Y
ETRS89	30N	342152	4194553



Ficha 96

CODIGO DE AFORAMIENTO	A_179
FECHA	02/05/2024
HORA	17:11

JERARQUIZACIÓN
Via urbana local

TIEMPO MEDIDA	Nº DE VEHÍCULOS		
	LIGEROS	PESADOS	MOTOS
5 minutos	18	2	0

ÍNDICES MEDIOS HORARIOS	
IMH DIA	240
IMH TARDE	48
IMH NOCHE	24

IMD TOTAL	3264

LOCALIZACIÓN
Calle Francisco Azorin Izquierdo

COORDENADAS GPS			
MAP DATUM	HUSO	X	Y
ETRS89	30N	342155	4195048



Ficha 97

CODIGO DE AFORAMIENTO	A_180
FECHA	26/04/2024
HORA	16:55

JERARQUIZACIÓN
Via urbana local

TIEMPO MEDIDA	Nº DE VEHÍCULOS		
	LIGEROS	PESADOS	MOTOS
5 minutos	168	3	0

ÍNDICES MEDIOS HORARIOS	
IMH DIA	2052
IMH TARDE	410
IMH NOCHE	205

IMD TOTAL	27907

LOCALIZACIÓN
Avenida Guerrita

COORDENADAS GPS			
MAP DATUM	HUSO	X	Y
ETRS89	30N	342156	4193846



Ficha 98

CODIGO DE AFORAMIENTO	A_181
FECHA	02/05/2024
HORA	17:38

JERARQUIZACIÓN
Via primaria

TIEMPO MEDIDA	Nº DE VEHÍCULOS		
	LIGEROS	PESADOS	MOTOS
5 minutos	27	2	4

ÍNDICES MEDIOS HORARIOS	
IMH DIA	396
IMH TARDE	79
IMH NOCHE	40

IMD TOTAL	5386

LOCALIZACIÓN
Calle Carretera de Trassierra

COORDENADAS GPS			
MAP DATUM	HUSO	X	Y
ETRS89	30N	342157	4195414



Ficha 99

CODIGO DE AFORAMIENTO	A_182
FECHA	02/05/2024
HORA	16:51

JERARQUIZACIÓN
Carreteras,circunvalaciones,enlaces y travesias

TIEMPO MEDIDA	Nº DE VEHÍCULOS		
	LIGEROS	PESADOS	MOTOS
5 minutos	41	7	7

ÍNDICES MEDIOS HORARIOS	
IMH DIA	660
IMH TARDE	132
IMH NOCHE	66

IMD TOTAL	8976

LOCALIZACIÓN
Avenida Via Augusta

COORDENADAS GPS			
MAP DATUM	HUSO	X	Y
ETRS89	30N	342164	4194753



Ficha 100

CODIGO DE AFORAMIENTO	A_183
FECHA	26/04/2024
HORA	17:34

JERARQUIZACIÓN
Via urbana local

TIEMPO MEDIDA	Nº DE VEHÍCULOS		
	LIGEROS	PESADOS	MOTOS
5 minutos	77	12	4

ÍNDICES MEDIOS HORARIOS	
IMH DIA	1116
IMH TARDE	223
IMH NOCHE	112

IMD TOTAL	15178

LOCALIZACIÓN
Avenida Manolete

COORDENADAS GPS			
MAP DATUM	HUSO	X	Y
ETRS89	30N	342165	4194061



Ficha 101

CODIGO DE AFORAMIENTO	A_184
FECHA	03/05/2024
HORA	9:11:00

JERARQUIZACIÓN
Via primaria

TIEMPO MEDIDA	Nº DE VEHÍCULOS		
	LIGEROS	PESADOS	MOTOS
5 minutos	88	30	2

ÍNDICES MEDIOS HORARIOS	
IMH DIA	1440
IMH TARDE	288
IMH NOCHE	144

IMD TOTAL	19584

LOCALIZACIÓN
Avenida de la Torrecilla

COORDENADAS GPS			
MAP DATUM	HUSO	X	Y
ETRS89	30N	342169	4191349



Ficha 102

CODIGO DE AFORAMIENTO	A_185
FECHA	30/04/2024
HORA	16:42

JERARQUIZACIÓN
Distribucion de barrio

TIEMPO MEDIDA	Nº DE VEHÍCULOS		
	LIGEROS	PESADOS	MOTOS
5 minutos	7	0	1

ÍNDICES MEDIOS HORARIOS	
IMH DIA	96
IMH TARDE	19
IMH NOCHE	10

IMD TOTAL	1306

LOCALIZACIÓN
Avenida de los Aguijones

COORDENADAS GPS			
MAP DATUM	HUSO	X	Y
ETRS89	30N	342169	4194809



Ficha 103

CODIGO DE AFORAMIENTO	A_186
FECHA	26/04/2024
HORA	16:04

JERARQUIZACIÓN
Via urbana local

TIEMPO MEDIDA	Nº DE VEHÍCULOS		
	LIGEROS	PESADOS	MOTOS
5 minutos	3	2	0

ÍNDICES MEDIOS HORARIOS	
IMH DIA	60
IMH TARDE	12
IMH NOCHE	6

IMD TOTAL	816

LOCALIZACIÓN
Calle Pintor Mariano Fortuny

COORDENADAS GPS			
MAP DATUM	HUSO	X	Y
ETRS89	30N	342172	4193251



Ficha 104

CODIGO DE AFORAMIENTO	A_187
FECHA	02/05/2024
HORA	12:48

JERARQUIZACIÓN
Distribucion de barrio

TIEMPO MEDIDA	Nº DE VEHÍCULOS		
	LIGEROS	PESADOS	MOTOS
5 minutos	8	3	0

ÍNDICES MEDIOS HORARIOS	
IMH DIA	132
IMH TARDE	26
IMH NOCHE	13

IMD TOTAL	1795

LOCALIZACIÓN
Calle Obispo Ascagorta

COORDENADAS GPS			
MAP DATUM	HUSO	X	Y
ETRS89	30N	342174	4196585



Ficha 105

CODIGO DE AFORAMIENTO	A_188
FECHA	26/04/2024
HORA	12:32

JERARQUIZACIÓN
Viario medio

TIEMPO MEDIDA	Nº DE VEHÍCULOS		
	LIGEROS	PESADOS	MOTOS
5 minutos	14	0	1

ÍNDICES MEDIOS HORARIOS	
IMH DIA	180
IMH TARDE	36
IMH NOCHE	18

IMD TOTAL	2448

LOCALIZACIÓN
Calle Padre Morales

COORDENADAS GPS			
MAP DATUM	HUSO	X	Y
ETRS89	30N	342192	4193100



Ficha 106

CODIGO DE AFORAMIENTO	A_189
FECHA	26/04/2024
HORA	15:30

JERARQUIZACIÓN
Via primaria

TIEMPO MEDIDA	Nº DE VEHÍCULOS		
	LIGEROS	PESADOS	MOTOS
5 minutos	62	8	5

ÍNDICES MEDIOS HORARIOS	
IMH DIA	900
IMH TARDE	180
IMH NOCHE	90

IMD TOTAL	12240

LOCALIZACIÓN
Avenida del Aeropuerto

COORDENADAS GPS			
MAP DATUM	HUSO	X	Y
ETRS89	30N	342211	4193667



Ficha 107

CODIGO DE AFORAMIENTO	A_190
FECHA	26/04/2024
HORA	15:42

JERARQUIZACIÓN
Via urbana local

TIEMPO MEDIDA	Nº DE VEHÍCULOS		
	LIGEROS	PESADOS	MOTOS
5 minutos	5	2	0

ÍNDICES MEDIOS HORARIOS	
IMH DIA	84
IMH TARDE	17
IMH NOCHE	8

IMD TOTAL	1142

LOCALIZACIÓN
Calle Francisco Ortega 'Paco Peña'

COORDENADAS GPS			
MAP DATUM	HUSO	X	Y
ETRS89	30N	342217	4193416



Ficha 108

CODIGO DE AFORAMIENTO	A_191
FECHA	26/04/2024
HORA	9:11:00

JERARQUIZACIÓN
Via primaria

TIEMPO MEDIDA	Nº DE VEHÍCULOS		
	LIGEROS	PESADOS	MOTOS
5 minutos	42	8	7

ÍNDICES MEDIOS HORARIOS	
IMH DIA	684
IMH TARDE	137
IMH NOCHE	68

IMD TOTAL	9302

LOCALIZACIÓN
Avenida Gran Via Parque

COORDENADAS GPS			
MAP DATUM	HUSO	X	Y
ETRS89	30N	342220	4194287



Ficha 109

CODIGO DE AFORAMIENTO	A_192
FECHA	03/05/2024
HORA	9:33:00

JERARQUIZACIÓN
Viario medio

TIEMPO MEDIDA	Nº DE VEHÍCULOS		
	LIGEROS	PESADOS	MOTOS
5 minutos	56	16	0

ÍNDICES MEDIOS HORARIOS	
IMH DIA	864
IMH TARDE	173
IMH NOCHE	86

IMD TOTAL	11750

LOCALIZACIÓN
Calle Ingeniero Iribarren

COORDENADAS GPS			
MAP DATUM	HUSO	X	Y
ETRS89	30N	342250	4190871



Ficha 110

CODIGO DE AFORAMIENTO	A_193
FECHA	25/05/2024
HORA	19:00:00

JERARQUIZACIÓN
Via primaria

TIEMPO MEDIDA	Nº DE VEHÍCULOS		
	LIGEROS	PESADOS	MOTOS
5 minutos	19	3	1

ÍNDICES MEDIOS HORARIOS	
IMH DIA	966
IMH TARDE	276
IMH NOCHE	138

IMD TOTAL	13800

LOCALIZACIÓN
Avenida del Brillante

COORDENADAS GPS			
MAP DATUM	HUSO	X	Y
ETRS89	30N	342270	4197334



Ficha 111

CODIGO DE AFORAMIENTO	A_194
FECHA	02/05/2024
HORA	12:30

JERARQUIZACIÓN
Via urbana local

TIEMPO MEDIDA	Nº DE VEHÍCULOS		
	LIGEROS	PESADOS	MOTOS
5 minutos	52	16	1

ÍNDICES MEDIOS HORARIOS	
IMH DIA	828
IMH TARDE	166
IMH NOCHE	83

IMD TOTAL	11261

LOCALIZACIÓN
Calle Juan Ramon Jimenez

COORDENADAS GPS			
MAP DATUM	HUSO	X	Y
ETRS89	30N	342288	4196399



Ficha 112

CODIGO DE AFORAMIENTO	A_195
FECHA	26/04/2024
HORA	8:44:00

JERARQUIZACIÓN
Via primaria

TIEMPO MEDIDA	Nº DE VEHÍCULOS		
	LIGEROS	PESADOS	MOTOS
5 minutos	41	13	1

ÍNDICES MEDIOS HORARIOS	
IMH DIA	660
IMH TARDE	132
IMH NOCHE	66

IMD TOTAL	8976

LOCALIZACIÓN
Avenida Gran Via Parque

COORDENADAS GPS			
MAP DATUM	HUSO	X	Y
ETRS89	30N	342315	4194050



Ficha 113

CODIGO DE AFORAMIENTO	A_196
FECHA	02/05/2024
HORA	17:55

JERARQUIZACIÓN
Via primaria

TIEMPO MEDIDA	Nº DE VEHÍCULOS		
	LIGEROS	PESADOS	MOTOS
5 minutos	0	0	0

ÍNDICES MEDIOS HORARIOS	
IMH DIA	0
IMH TARDE	0
IMH NOCHE	0

IMD TOTAL	0

LOCALIZACIÓN
Calle Carretera de Trassierra

COORDENADAS GPS			
MAP DATUM	HUSO	X	Y
ETRS89	30N	342346	4195362



Ficha 114

CODIGO DE AFORAMIENTO	A_197
FECHA	02/05/2024
HORA	17:52:00

JERARQUIZACIÓN
Via primaria

TIEMPO MEDIDA	Nº DE VEHÍCULOS		
	LIGEROS	PESADOS	MOTOS
5 minutos	49	4	1

ÍNDICES MEDIOS HORARIOS	
IMH DIA	648
IMH TARDE	130
IMH NOCHE	65

IMD TOTAL	8813

LOCALIZACIÓN
Calle Alfons XII

COORDENADAS GPS			
MAP DATUM	HUSO	X	Y
ETRS89	30N	342355	4195355



Ficha 115

CODIGO DE AFORAMIENTO	A_198
FECHA	02/05/2024
HORA	18:24

JERARQUIZACIÓN
Carreteras,circunvalaciones,enlaces y travesias

TIEMPO MEDIDA	Nº DE VEHÍCULOS		
	LIGEROS	PESADOS	MOTOS
5 minutos	53	22	1

ÍNDICES MEDIOS HORARIOS	
IMH DIA	912
IMH TARDE	182
IMH NOCHE	91

IMD TOTAL	12403

LOCALIZACIÓN
Avenida Via Augusta

COORDENADAS GPS			
MAP DATUM	HUSO	X	Y
ETRS89	30N	342349	4194914



Ficha 116

CODIGO DE AFORAMIENTO	A_199
FECHA	02/05/2024
HORA	13:26

JERARQUIZACIÓN
Carreteras,circunvalaciones,enlaces y travesias

TIEMPO MEDIDA	Nº DE VEHÍCULOS		
	LIGEROS	PESADOS	MOTOS
5 minutos	56	12	6

ÍNDICES MEDIOS HORARIOS	
IMH DIA	888
IMH TARDE	178
IMH NOCHE	89

IMD TOTAL	12077

LOCALIZACIÓN
Avenida de la Arruzafilla

COORDENADAS GPS			
MAP DATUM	HUSO	X	Y
ETRS89	30N	342353	4196014

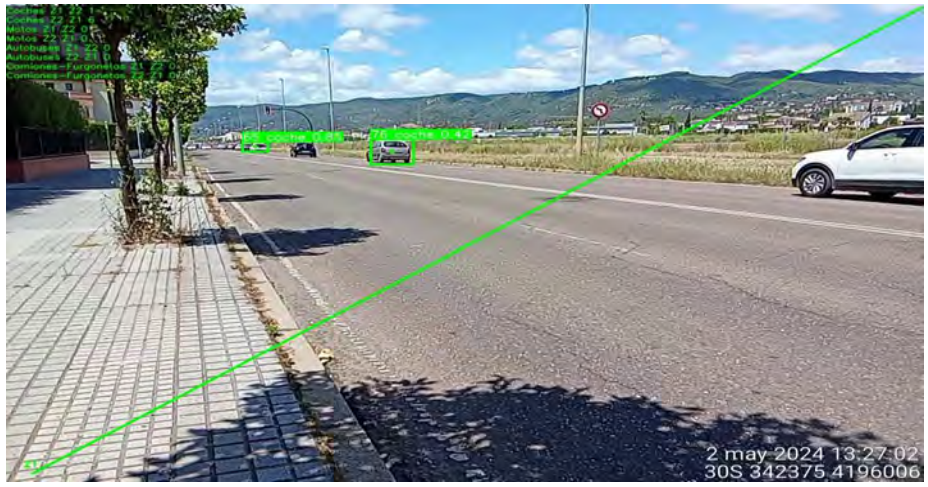

Ficha 117

CODIGO DE AFORAMIENTO	A_200
FECHA	26/04/2024
HORA	9:33:00

JERARQUIZACIÓN
Distribucion de barrio

TIEMPO MEDIDA	Nº DE VEHÍCULOS		
	LIGEROS	PESADOS	MOTOS
5 minutos	9	1	0

ÍNDICES MEDIOS HORARIOS	
IMH DIA	120
IMH TARDE	24
IMH NOCHE	12

IMD TOTAL	1632

LOCALIZACIÓN
Calle Alcalde Fernandez Mesa Porras

COORDENADAS GPS			
MAP DATUM	HUSO	X	Y
ETRS89	30N	342365	4194544



Ficha 118

CODIGO DE AFORAMIENTO	A_201
FECHA	26/04/2024
HORA	12:12

JERARQUIZACIÓN
Distribucion de barrio

TIEMPO MEDIDA	Nº DE VEHÍCULOS		
	LIGEROS	PESADOS	MOTOS
5 minutos	5	1	0

ÍNDICES MEDIOS HORARIOS	
IMH DIA	72
IMH TARDE	14
IMH NOCHE	7

IMD TOTAL	979

LOCALIZACIÓN
Calle Doctor Julian Ruiz Martin

COORDENADAS GPS			
MAP DATUM	HUSO	X	Y
ETRS89	30N	342373	4193105



Ficha 119

CODIGO DE AFORAMIENTO	A_202
FECHA	02/05/2024
HORA	18:16

JERARQUIZACIÓN
Via urbana local

TIEMPO MEDIDA	Nº DE VEHÍCULOS		
	LIGEROS	PESADOS	MOTOS
5 minutos	11	2	0

ÍNDICES MEDIOS HORARIOS	
IMH DIA	156
IMH TARDE	31
IMH NOCHE	16

IMD TOTAL	2122

LOCALIZACIÓN
Calle Marques de Cabriñana

COORDENADAS GPS			
MAP DATUM	HUSO	X	Y
ETRS89	30N	342373	4195031



Ficha 120

CODIGO DE AFORAMIENTO	A_203
FECHA	26/04/2024
HORA	20:02

JERARQUIZACIÓN
Viario medio

TIEMPO MEDIDA	Nº DE VEHÍCULOS		
	LIGEROS	PESADOS	MOTOS
5 minutos	22	4	1

ÍNDICES MEDIOS HORARIOS	
IMH DIA	1134
IMH TARDE	324
IMH NOCHE	162

IMD TOTAL	16200

LOCALIZACIÓN
Calle Pintor Espinosa

COORDENADAS GPS			
MAP DATUM	HUSO	X	Y
ETRS89	30N	342379	4193281



Ficha 121

CODIGO DE AFORAMIENTO	A_204
FECHA	26/04/2024
HORA	9:00:00

JERARQUIZACIÓN
Distribucion de barrio

TIEMPO MEDIDA	Nº DE VEHÍCULOS		
	LIGEROS	PESADOS	MOTOS
5 minutos	9	3	0

ÍNDICES MEDIOS HORARIOS	
IMH DIA	144
IMH TARDE	29
IMH NOCHE	14

IMD TOTAL	1958

LOCALIZACIÓN
Calle Felipe II

COORDENADAS GPS			
MAP DATUM	HUSO	X	Y
ETRS89	30N	342390	4194304



Ficha 122

AYUNTAMIENTO DE CORDOBA | Delegación de Sostenibilidad y Medio Ambiente

REVISIÓN Y ACTUALIZACION DEL MAPA ESTRATÉGICO DE RUIDO DE CÓRDOBA DE 4ª FASE

Acusttel®

CODIGO DE AFORAMIENTO	A_205
FECHA	26/04/2024
HORA	14:01

JERARQUIZACIÓN
Viario medio

TIEMPO MEDIDA	Nº DE VEHÍCULOS		
	LIGEROS	PESADOS	MOTOS
5 minutos	52	9	6

ÍNDICES MEDIOS HORARIOS	
IMH DIA	804
IMH TARDE	161
IMH NOCHE	80

IMD TOTAL	10934

LOCALIZACIÓN
Calle Menendez Pidal

COORDENADAS GPS			
MAP DATUM	HUSO	X	Y
ETRS89	30N	342393	4192895



Ficha 123

CODIGO DE AFORAMIENTO	A_207
FECHA	02/05/2024
HORA	17:47:00

JERARQUIZACIÓN
Distribucion de barrio

TIEMPO MEDIDA	Nº DE VEHÍCULOS		
	LIGEROS	PESADOS	MOTOS
5 minutos	3	2	0

ÍNDICES MEDIOS HORARIOS	
IMH DIA	60
IMH TARDE	12
IMH NOCHE	6

IMD TOTAL	816

LOCALIZACIÓN
Calle Margarita Xirgu

COORDENADAS GPS			
MAP DATUM	HUSO	X	Y
ETRS89	30N	342402	4195759



Ficha 124

CODIGO DE AFORAMIENTO	A_208
FECHA	02/05/2024
HORA	13:39

JERARQUIZACIÓN
Via urbana local

TIEMPO MEDIDA	Nº DE VEHÍCULOS		
	LIGEROS	PESADOS	MOTOS
5 minutos	5	2	0

ÍNDICES MEDIOS HORARIOS	
IMH DIA	84
IMH TARDE	17
IMH NOCHE	8

IMD TOTAL	1142

LOCALIZACIÓN
Calle Poeta Manuel Altolaguirre

COORDENADAS GPS			
MAP DATUM	HUSO	X	Y
ETRS89	30N	342415	4196134



Ficha 125

CODIGO DE AFORAMIENTO	A_209
FECHA	26/04/2024
HORA	8:55:00

JERARQUIZACIÓN
Via urbana local

TIEMPO MEDIDA	Nº DE VEHÍCULOS		
	LIGEROS	PESADOS	MOTOS
5 minutos	55	15	4

ÍNDICES MEDIOS HORARIOS	
IMH DIA	888
IMH TARDE	178
IMH NOCHE	89

IMD TOTAL	12077

LOCALIZACIÓN
Calle Antonio Maura

COORDENADAS GPS			
MAP DATUM	HUSO	X	Y
ETRS89	30N	342421	4194171



Ficha 126

CODIGO DE AFORAMIENTO	A_210
FECHA	26/04/2024
HORA	8:33:00

JERARQUIZACIÓN
Distribucion de barrio

TIEMPO MEDIDA	Nº DE VEHÍCULOS		
	LIGEROS	PESADOS	MOTOS
5 minutos	30	1	1

ÍNDICES MEDIOS HORARIOS	
IMH DIA	384
IMH TARDE	77
IMH NOCHE	38

IMD TOTAL	5222

LOCALIZACIÓN
Calle Maestro Priego Lopez

COORDENADAS GPS			
MAP DATUM	HUSO	X	Y
ETRS89	30N	342438	4194057



Ficha 127

CODIGO DE AFORAMIENTO	A_212
FECHA	26/04/2024
HORA	9:44:00

JERARQUIZACIÓN
Via urbana local

TIEMPO MEDIDA	Nº DE VEHÍCULOS		
	LIGEROS	PESADOS	MOTOS
5 minutos	94	11	1

ÍNDICES MEDIOS HORARIOS	
IMH DIA	1272
IMH TARDE	254
IMH NOCHE	127

IMD TOTAL	17299

LOCALIZACIÓN
Calle Alcalde Sanz Noguer

COORDENADAS GPS			
MAP DATUM	HUSO	X	Y
ETRS89	30N	342492	4194461



Ficha 128

CODIGO DE AFORAMIENTO	A_213
FECHA	03/05/2024
HORA	9:33:00

JERARQUIZACIÓN
Viario medio

TIEMPO MEDIDA	Nº DE VEHÍCULOS		
	LIGEROS	PESADOS	MOTOS
5 minutos	10	4	0

ÍNDICES MEDIOS HORARIOS	
IMH DIA	168
IMH TARDE	34
IMH NOCHE	17

IMD TOTAL	2285

LOCALIZACIÓN
Calle Ingeniero Juan de la Cierva

COORDENADAS GPS			
MAP DATUM	HUSO	X	Y
ETRS89	30N	342555	4191283



Ficha 129

CODIGO DE AFORAMIENTO	A_214
FECHA	25/05/2024
HORA	15:07:00

JERARQUIZACIÓN
Viario medio

TIEMPO MEDIDA	Nº DE VEHÍCULOS		
	LIGEROS	PESADOS	MOTOS
5 minutos	14	1	1

ÍNDICES MEDIOS HORARIOS	
IMH DIA	192
IMH TARDE	38
IMH NOCHE	19

IMD TOTAL	2611

LOCALIZACIÓN
Calle Poeta Emilio Prados

COORDENADAS GPS			
MAP DATUM	HUSO	X	Y
ETRS89	30N	342570	4195839



Ficha 130

CODIGO DE AFORAMIENTO	A_215
FECHA	26/04/2024
HORA	14:12

JERARQUIZACIÓN
Viario medio

TIEMPO MEDIDA	Nº DE VEHÍCULOS		
	LIGEROS	PESADOS	MOTOS
5 minutos	17	3	0

ÍNDICES MEDIOS HORARIOS	
IMH DIA	240
IMH TARDE	48
IMH NOCHE	24

IMD TOTAL	3264

LOCALIZACIÓN
Calle Escritor Castilla Aguayo

COORDENADAS GPS			
MAP DATUM	HUSO	X	Y
ETRS89	30N	342586	4192766



Ficha 131

CODIGO DE AFORAMIENTO	A_216
FECHA	02/05/2024
HORA	18:05

JERARQUIZACIÓN
Via primaria

TIEMPO MEDIDA	Nº DE VEHÍCULOS		
	LIGEROS	PESADOS	MOTOS
5 minutos	58	9	4

ÍNDICES MEDIOS HORARIOS	
IMH DIA	852
IMH TARDE	170
IMH NOCHE	85

IMD TOTAL	11587

LOCALIZACIÓN
Calle Carretera de Trassierra

COORDENADAS GPS			
MAP DATUM	HUSO	X	Y
ETRS89	30N	342596	4195285



Ficha 132

CODIGO DE AFORAMIENTO	A_217
FECHA	25/05/2024
HORA	13:38:00

JERARQUIZACIÓN
Viario medio

TIEMPO MEDIDA	Nº DE VEHÍCULOS		
	LIGEROS	PESADOS	MOTOS
5 minutos	7	0	0

ÍNDICES MEDIOS HORARIOS	
IMH DIA	84
IMH TARDE	17
IMH NOCHE	8

IMD TOTAL	1142

LOCALIZACIÓN
Calle Musico Tomas Luis de Victoria

COORDENADAS GPS			
MAP DATUM	HUSO	X	Y
ETRS89	30N	342612	4195547



Ficha 133

CODIGO DE AFORAMIENTO	A_218
FECHA	26/04/2024
HORA	10:12

JERARQUIZACIÓN
Distribucion de barrio

TIEMPO MEDIDA	Nº DE VEHÍCULOS		
	LIGEROS	PESADOS	MOTOS
5 minutos	21	7	2

ÍNDICES MEDIOS HORARIOS	
IMH DIA	360
IMH TARDE	72
IMH NOCHE	36

IMD TOTAL	4896

LOCALIZACIÓN
Calle Hernan Ruiz

COORDENADAS GPS			
MAP DATUM	HUSO	X	Y
ETRS89	30N	342614	4194776



Ficha 134

CODIGO DE AFORAMIENTO	A_219
FECHA	26/04/2024
HORA	10:05

JERARQUIZACIÓN
Viario medio

TIEMPO MEDIDA	Nº DE VEHÍCULOS		
	LIGEROS	PESADOS	MOTOS
5 minutos	85	9	4

ÍNDICES MEDIOS HORARIOS	
IMH DIA	1176
IMH TARDE	235
IMH NOCHE	118

IMD TOTAL	15994

LOCALIZACIÓN
Avenida de Medina Azahara

COORDENADAS GPS			
MAP DATUM	HUSO	X	Y
ETRS89	30N	342615	4194596



Ficha 135

CODIGO DE AFORAMIENTO	A_220
FECHA	26/04/2024
HORA	9:55:00

JERARQUIZACIÓN
Via urbana local

TIEMPO MEDIDA	Nº DE VEHÍCULOS		
	LIGEROS	PESADOS	MOTOS
5 minutos	12	11	0

ÍNDICES MEDIOS HORARIOS	
IMH DIA	276
IMH TARDE	55
IMH NOCHE	28

IMD TOTAL	3754

LOCALIZACIÓN
Calle Albeniz

COORDENADAS GPS			
MAP DATUM	HUSO	X	Y
ETRS89	30N	342619	4194297



Ficha 136

CODIGO DE AFORAMIENTO	A_222
FECHA	26/04/2024
HORA	8:11:00

JERARQUIZACIÓN
Distribucion de barrio

TIEMPO MEDIDA	Nº DE VEHÍCULOS		
	LIGEROS	PESADOS	MOTOS
5 minutos	14	2	0

ÍNDICES MEDIOS HORARIOS	
IMH DIA	192
IMH TARDE	38
IMH NOCHE	19

IMD TOTAL	2611

LOCALIZACIÓN
Calle Virgen de la Salud

COORDENADAS GPS			
MAP DATUM	HUSO	X	Y
ETRS89	30N	342624	4193761



Ficha 137

CODIGO DE AFORAMIENTO	A_223
FECHA	26/04/2024
HORA	8:00:00

JERARQUIZACIÓN
Distribucion de barrio

TIEMPO MEDIDA	Nº DE VEHÍCULOS		
	LIGEROS	PESADOS	MOTOS
5 minutos	9	2	0

ÍNDICES MEDIOS HORARIOS	
IMH DIA	132
IMH TARDE	26
IMH NOCHE	13

IMD TOTAL	1795

LOCALIZACIÓN
Calle Escritora Rosa Chacel

COORDENADAS GPS			
MAP DATUM	HUSO	X	Y
ETRS89	30N	342639	4193568



Ficha 138

CODIGO DE AFORAMIENTO	A_224
FECHA	26/04/2024
HORA	12:01

JERARQUIZACIÓN
Viario medio

TIEMPO MEDIDA	Nº DE VEHÍCULOS		
	LIGEROS	PESADOS	MOTOS
5 minutos	15	8	2

ÍNDICES MEDIOS HORARIOS	
IMH DIA	300
IMH TARDE	60
IMH NOCHE	30

IMD TOTAL	4080

LOCALIZACIÓN
Calle Menendez Pidal

COORDENADAS GPS			
MAP DATUM	HUSO	X	Y
ETRS89	30N	342646	4193021



Ficha 139

CODIGO DE AFORAMIENTO	A_225
FECHA	26/04/2024
HORA	8:11:00

JERARQUIZACIÓN
Via primaria

TIEMPO MEDIDA	Nº DE VEHÍCULOS		
	LIGEROS	PESADOS	MOTOS
5 minutos	90	10	3

ÍNDICES MEDIOS HORARIOS	
IMH DIA	1236
IMH TARDE	247
IMH NOCHE	124

IMD TOTAL	16810

LOCALIZACIÓN
Avenida del Aeropuerto

COORDENADAS GPS			
MAP DATUM	HUSO	X	Y
ETRS89	30N	342656	4193861



Ficha 140

CODIGO DE AFORAMIENTO	A_226
FECHA	26/04/2024
HORA	8:22:00

JERARQUIZACIÓN
Distribucion de barrio

TIEMPO MEDIDA	Nº DE VEHÍCULOS		
	LIGEROS	PESADOS	MOTOS
5 minutos	6	2	0

ÍNDICES MEDIOS HORARIOS	
IMH DIA	96
IMH TARDE	19
IMH NOCHE	10

IMD TOTAL	1306

LOCALIZACIÓN
Calle Don Lope de Sosa

COORDENADAS GPS			
MAP DATUM	HUSO	X	Y
ETRS89	30N	342669	4194094



Ficha 141

CODIGO DE AFORAMIENTO	A_227
FECHA	02/05/2024
HORA	12:59

JERARQUIZACIÓN
Via primaria

TIEMPO MEDIDA	Nº DE VEHÍCULOS		
	LIGEROS	PESADOS	MOTOS
5 minutos	47	14	5

ÍNDICES MEDIOS HORARIOS	
IMH DIA	792
IMH TARDE	158
IMH NOCHE	79

IMD TOTAL	10771

LOCALIZACIÓN
Avenida del Brillante

COORDENADAS GPS			
MAP DATUM	HUSO	X	Y
ETRS89	30N	342711	4196495



Ficha 142

CODIGO DE AFORAMIENTO	A_228
FECHA	30/04/2024
HORA	18:24

JERARQUIZACIÓN
Carreteras,circunvalaciones,enlaces y travesias

TIEMPO MEDIDA	Nº DE VEHÍCULOS		
	LIGEROS	PESADOS	MOTOS
5 minutos	107	9	3

ÍNDICES MEDIOS HORARIOS	
IMH DIA	1428
IMH TARDE	286
IMH NOCHE	143

IMD TOTAL	19421

LOCALIZACIÓN
Avenida Via Augusta

COORDENADAS GPS			
MAP DATUM	HUSO	X	Y
ETRS89	30N	342728	4195067



Ficha 143

CODIGO DE AFORAMIENTO	A_229
FECHA	25/05/2024
HORA	13:30:00

JERARQUIZACIÓN
Via primaria

TIEMPO MEDIDA	Nº DE VEHÍCULOS		
	LIGEROS	PESADOS	MOTOS
5 minutos	29	1	0

ÍNDICES MEDIOS HORARIOS	
IMH DIA	360
IMH TARDE	72
IMH NOCHE	36

IMD TOTAL	4896

LOCALIZACIÓN
Plaza Tenor Pedro Lavirgen

COORDENADAS GPS			
MAP DATUM	HUSO	X	Y
ETRS89	30N	342774	4195523



Ficha 144

CODIGO DE AFORAMIENTO	A_230
FECHA	28/04/2024
HORA	22:59

JERARQUIZACIÓN
Via urbana local

TIEMPO MEDIDA	Nº DE VEHÍCULOS		
	LIGEROS	PESADOS	MOTOS
5 minutos	0	0	0

ÍNDICES MEDIOS HORARIOS	
IMH DIA	0
IMH TARDE	0
IMH NOCHE	0

IMD TOTAL	0

LOCALIZACIÓN
Camino Campamento (Cerro Muriano)

COORDENADAS GPS			
MAP DATUM	HUSO	X	Y
ETRS89	30N	342815	4208170



Ficha 145

CODIGO DE AFORAMIENTO	A_231
FECHA	02/05/2024
HORA	13:16

JERARQUIZACIÓN
Carreteras,circunvalaciones,enlaces y travesias

TIEMPO MEDIDA	Nº DE VEHÍCULOS		
	LIGEROS	PESADOS	MOTOS
5 minutos	43	11	1

ÍNDICES MEDIOS HORARIOS	
IMH DIA	660
IMH TARDE	132
IMH NOCHE	66

IMD TOTAL	8976

LOCALIZACIÓN
Avenida de la Arruzafilla

COORDENADAS GPS			
MAP DATUM	HUSO	X	Y
ETRS89	30N	342817	4195972



Ficha 146

CODIGO DE AFORAMIENTO	A_232
FECHA	26/04/2024
HORA	11:51

JERARQUIZACIÓN
Viario medio

TIEMPO MEDIDA	Nº DE VEHÍCULOS		
	LIGEROS	PESADOS	MOTOS
5 minutos	24	11	1

ÍNDICES MEDIOS HORARIOS	
IMH DIA	432
IMH TARDE	86
IMH NOCHE	43

IMD TOTAL	5875

LOCALIZACIÓN
Calle Menendez Pidal

COORDENADAS GPS			
MAP DATUM	HUSO	X	Y
ETRS89	30N	342829	4193291



Ficha 147

CODIGO DE AFORAMIENTO	A_233
FECHA	02/05/2024
HORA	13:08

JERARQUIZACIÓN
Via urbana local

TIEMPO MEDIDA	Nº DE VEHÍCULOS		
	LIGEROS	PESADOS	MOTOS
5 minutos	27	1	0

ÍNDICES MEDIOS HORARIOS	
IMH DIA	336
IMH TARDE	67
IMH NOCHE	34

IMD TOTAL	4570

LOCALIZACIÓN
Calle Teruel

COORDENADAS GPS			
MAP DATUM	HUSO	X	Y
ETRS89	30N	342839	4196130



Ficha 148

CODIGO DE AFORAMIENTO	A_234
FECHA	26/04/2024
HORA	14:21

JERARQUIZACIÓN
Via urbana local

TIEMPO MEDIDA	Nº DE VEHÍCULOS		
	LIGEROS	PESADOS	MOTOS
5 minutos	13	6	3

ÍNDICES MEDIOS HORARIOS	
IMH DIA	264
IMH TARDE	53
IMH NOCHE	26

IMD TOTAL	3590

LOCALIZACIÓN
Avenida Linneo

COORDENADAS GPS			
MAP DATUM	HUSO	X	Y
ETRS89	30N	342876	4192815



Ficha 149

CODIGO DE AFORAMIENTO	A_235
FECHA	25/05/2024
HORA	13:14:00

JERARQUIZACIÓN
Via urbana local

TIEMPO MEDIDA	Nº DE VEHÍCULOS		
	LIGEROS	PESADOS	MOTOS
5 minutos	4	0	0

ÍNDICES MEDIOS HORARIOS	
IMH DIA	48
IMH TARDE	10
IMH NOCHE	5

IMD TOTAL	653

LOCALIZACIÓN
Calle Doña Berenguela

COORDENADAS GPS			
MAP DATUM	HUSO	X	Y
ETRS89	30N	342884	4195269



Ficha 150

CODIGO DE AFORAMIENTO	A_237
FECHA	25/05/2024
HORA	13:22:00

JERARQUIZACIÓN
Via urbana local

TIEMPO MEDIDA	Nº DE VEHÍCULOS		
	LIGEROS	PESADOS	MOTOS
5 minutos	7	1	1

ÍNDICES MEDIOS HORARIOS	
IMH DIA	108
IMH TARDE	22
IMH NOCHE	11

IMD TOTAL	1469

LOCALIZACIÓN
Calle Goya

COORDENADAS GPS			
MAP DATUM	HUSO	X	Y
ETRS89	30N	342905	4195511



Ficha 151

CODIGO DE AFORAMIENTO	A_239
FECHA	26/04/2024
HORA	11:36

JERARQUIZACIÓN
Via primaria

TIEMPO MEDIDA	Nº DE VEHÍCULOS		
	LIGEROS	PESADOS	MOTOS
5 minutos	0	0	0

ÍNDICES MEDIOS HORARIOS	
IMH DIA	0
IMH TARDE	0
IMH NOCHE	0

IMD TOTAL	0

LOCALIZACIÓN
Avenida Vallellano

COORDENADAS GPS			
MAP DATUM	HUSO	X	Y
ETRS89	30N	342908	4193835



Ficha 152

CODIGO DE AFORAMIENTO	A_240
FECHA	25/04/2024
HORA	11:10

JERARQUIZACIÓN
Via primaria

TIEMPO MEDIDA	Nº DE VEHÍCULOS		
	LIGEROS	PESADOS	MOTOS
5 minutos	109	34	7

ÍNDICES MEDIOS HORARIOS	
IMH DIA	1800
IMH TARDE	360
IMH NOCHE	180

IMD TOTAL	24480

LOCALIZACIÓN
Avenida Vallellano

COORDENADAS GPS			
MAP DATUM	HUSO	X	Y
ETRS89	30N	342914	4193569



Ficha 153

CODIGO DE AFORAMIENTO	A_241
FECHA	26/04/2024
HORA	10:54

JERARQUIZACIÓN
Via primaria

TIEMPO MEDIDA	Nº DE VEHÍCULOS		
	LIGEROS	PESADOS	MOTOS
5 minutos	89	35	6

ÍNDICES MEDIOS HORARIOS	
IMH DIA	1560
IMH TARDE	312
IMH NOCHE	156

IMD TOTAL	21216

LOCALIZACIÓN
Avenida de los Mozarabes

COORDENADAS GPS			
MAP DATUM	HUSO	X	Y
ETRS89	30N	342915	4194833



Ficha 154

CODIGO DE AFORAMIENTO	A_242
FECHA	26/04/2024
HORA	11:15

LOCALIZACIÓN
Avenida Republica Argentina

JERARQUIZACIÓN
Via primaria

COORDENADAS GPS			
MAP DATUM	HUSO	X	Y
ETRS89	30N	342920	4194301

TIEMPO MEDIDA	Nº DE VEHÍCULOS		
	LIGEROS	PESADOS	MOTOS
5 minutos	163	17	9

ÍNDICES MEDIOS HORARIOS	
IMH DIA	2268
IMH TARDE	454
IMH NOCHE	227

IMD TOTAL	30845



Ficha 155

CODIGO DE AFORAMIENTO	A_243
FECHA	25/05/2024
HORA	15:34:00

JERARQUIZACIÓN
Via urbana local

TIEMPO MEDIDA	Nº DE VEHÍCULOS		
	LIGEROS	PESADOS	MOTOS
5 minutos	1	0	0

ÍNDICES MEDIOS HORARIOS	
IMH DIA	12
IMH TARDE	2
IMH NOCHE	1

IMD TOTAL	163

LOCALIZACIÓN
Calle Joaquin Sama Naharro

COORDENADAS GPS			
MAP DATUM	HUSO	X	Y
ETRS89	30N	342922	4195711



Ficha 156

AYUNTAMIENTO DE CORDOBA | Delegación de Sostenibilidad y Medio Ambiente

REVISIÓN Y ACTUALIZACION DEL MAPA ESTRATÉGICO DE RUIDO DE CÓRDOBA DE 4ª FASE

Acusttel®

CODIGO DE AFORAMIENTO	A_244
FECHA	30/04/2024
HORA	18:35

JERARQUIZACIÓN
Carreteras,circunvalaciones,enlaces y travesias

TIEMPO MEDIDA	Nº DE VEHÍCULOS		
	LIGEROS	PESADOS	MOTOS
5 minutos	159	7	6

ÍNDICES MEDIOS HORARIOS	
IMH DIA	2064
IMH TARDE	413
IMH NOCHE	206

IMD TOTAL	28070

LOCALIZACIÓN
Calle de la Libertad

COORDENADAS GPS			
MAP DATUM	HUSO	X	Y
ETRS89	30N	342926	4195179



Ficha 157

CODIGO DE AFORAMIENTO	A_245
FECHA	26/04/2024
HORA	11:05

JERARQUIZACIÓN
Via primaria

TIEMPO MEDIDA	Nº DE VEHÍCULOS		
	LIGEROS	PESADOS	MOTOS
5 minutos	16	4	4

ÍNDICES MEDIOS HORARIOS	
IMH DIA	288
IMH TARDE	58
IMH NOCHE	29

IMD TOTAL	3917

LOCALIZACIÓN
Avenida de Medina Azahara

COORDENADAS GPS			
MAP DATUM	HUSO	X	Y
ETRS89	30N	342927	4194541



Ficha 158

CODIGO DE AFORAMIENTO	A_246
FECHA	30/04/2024
HORA	18:14

JERARQUIZACIÓN
Carreteras,circunvalaciones,enlaces y travesias

TIEMPO MEDIDA	Nº DE VEHÍCULOS		
	LIGEROS	PESADOS	MOTOS
5 minutos	107	13	8

ÍNDICES MEDIOS HORARIOS	
IMH DIA	1536
IMH TARDE	307
IMH NOCHE	154

IMD TOTAL	20890

LOCALIZACIÓN
Avenida de America

COORDENADAS GPS			
MAP DATUM	HUSO	X	Y
ETRS89	30N	342929	4195005



Ficha 159

CODIGO DE AFORAMIENTO	A_247
FECHA	26/04/2024
HORA	11:25

JERARQUIZACIÓN
Via primaria

TIEMPO MEDIDA	Nº DE VEHÍCULOS		
	LIGEROS	PESADOS	MOTOS
5 minutos	157	21	10

ÍNDICES MEDIOS HORARIOS	
IMH DIA	2256
IMH TARDE	451
IMH NOCHE	226

IMD TOTAL	30682

LOCALIZACIÓN
Avenida Vallellano

COORDENADAS GPS			
MAP DATUM	HUSO	X	Y
ETRS89	30N	342932	4194004



Ficha 160

CODIGO DE AFORAMIENTO	A_248
FECHA	26/04/2024
HORA	14:30

JERARQUIZACIÓN
Via urbana local

TIEMPO MEDIDA	Nº DE VEHÍCULOS		
	LIGEROS	PESADOS	MOTOS
5 minutos	37	3	0

ÍNDICES MEDIOS HORARIOS	
IMH DIA	480
IMH TARDE	96
IMH NOCHE	48

IMD TOTAL	6528

LOCALIZACIÓN
Avenida Linneo

COORDENADAS GPS			
MAP DATUM	HUSO	X	Y
ETRS89	30N	342945	4192955



Ficha 161

CODIGO DE AFORAMIENTO	A_249
FECHA	25/04/2024
HORA	11:20

JERARQUIZACIÓN
Via primaria

TIEMPO MEDIDA	Nº DE VEHÍCULOS		
	LIGEROS	PESADOS	MOTOS
5 minutos	104	37	9

ÍNDICES MEDIOS HORARIOS	
IMH DIA	1800
IMH TARDE	360
IMH NOCHE	180

IMD TOTAL	24480

LOCALIZACIÓN
Avenida del Corregidor

COORDENADAS GPS			
MAP DATUM	HUSO	X	Y
ETRS89	30N	342953	4193306



Ficha 162

CODIGO DE AFORAMIENTO	A_250
FECHA	26/04/2024
HORA	14:41

JERARQUIZACIÓN
Via urbana local

TIEMPO MEDIDA	Nº DE VEHÍCULOS		
	LIGEROS	PESADOS	MOTOS
5 minutos	18	5	1

ÍNDICES MEDIOS HORARIOS	
IMH DIA	288
IMH TARDE	58
IMH NOCHE	29

IMD TOTAL	3917

LOCALIZACIÓN
Avenida Linneo

COORDENADAS GPS			
MAP DATUM	HUSO	X	Y
ETRS89	30N	342966	4193001



Ficha 163

CODIGO DE AFORAMIENTO	A_251
FECHA	30/04/2024
HORA	18:06

JERARQUIZACIÓN
Carreteras,circunvalaciones,enlaces y travesias

TIEMPO MEDIDA	Nº DE VEHÍCULOS		
	LIGEROS	PESADOS	MOTOS
5 minutos	152	25	14

ÍNDICES MEDIOS HORARIOS	
IMH DIA	2292
IMH TARDE	458
IMH NOCHE	229

IMD TOTAL	31171

LOCALIZACIÓN
Avenida de America

COORDENADAS GPS			
MAP DATUM	HUSO	X	Y
ETRS89	30N	343055	4195082



Ficha 164

CODIGO DE AFORAMIENTO	A_252
FECHA	25/04/2024
HORA	10:44

JERARQUIZACIÓN
Via casco antiguo

TIEMPO MEDIDA	Nº DE VEHÍCULOS		
	LIGEROS	PESADOS	MOTOS
5 minutos	137	14	0

ÍNDICES MEDIOS HORARIOS	
IMH DIA	1812
IMH TARDE	362
IMH NOCHE	181

IMD TOTAL	24643

LOCALIZACIÓN
Avenida del Doctor Fleming

COORDENADAS GPS			
MAP DATUM	HUSO	X	Y
ETRS89	30N	343069	4193934



Ficha 165

AYUNTAMIENTO DE CORDOBA | Delegación de Sostenibilidad y Medio Ambiente

REVISIÓN Y ACTUALIZACION DEL MAPA ESTRATÉGICO DE RUIDO DE CÓRDOBA DE 4ª FASE

Acusttel®

CODIGO DE AFORAMIENTO	A_253
FECHA	03/05/2024
HORA	9:55:00

JERARQUIZACIÓN
Via urbana local

TIEMPO MEDIDA	Nº DE VEHÍCULOS		
	LIGEROS	PESADOS	MOTOS
5 minutos	25	2	0

ÍNDICES MEDIOS HORARIOS	
IMH DIA	324
IMH TARDE	65
IMH NOCHE	32

IMD TOTAL	4406

LOCALIZACIÓN
Calle General Lazaro Cardenas

COORDENADAS GPS			
MAP DATUM	HUSO	X	Y
ETRS89	30N	343098	4191694



Ficha 166

CODIGO DE AFORAMIENTO	A_255
FECHA	25/04/2024
HORA	10:57:00

JERARQUIZACIÓN
Via casco antiguo

TIEMPO MEDIDA	Nº DE VEHÍCULOS		
	LIGEROS	PESADOS	MOTOS
5 minutos	13	3	1

ÍNDICES MEDIOS HORARIOS	
IMH DIA	204
IMH TARDE	41
IMH NOCHE	20

IMD TOTAL	2774

LOCALIZACIÓN
Calle Enmedio

COORDENADAS GPS			
MAP DATUM	HUSO	X	Y
ETRS89	30N	343117	4193560



Ficha 167

CODIGO DE AFORAMIENTO	A_256
FECHA	28/05/2024
HORA	20:31:00

JERARQUIZACIÓN
Via primaria

TIEMPO MEDIDA	Nº DE VEHÍCULOS		
	LIGEROS	PESADOS	MOTOS
5 minutos	42	1	0

ÍNDICES MEDIOS HORARIOS	
IMH DIA	1806
IMH TARDE	516
IMH NOCHE	258

IMD TOTAL	25800

LOCALIZACIÓN
Avenida del Brillante

COORDENADAS GPS			
MAP DATUM	HUSO	X	Y
ETRS89	30N	343121	4195717



Ficha 168

CODIGO DE AFORAMIENTO	A_257
FECHA	25/04/2024
HORA	14:31

JERARQUIZACIÓN
Distribucion de barrio

TIEMPO MEDIDA	Nº DE VEHÍCULOS		
	LIGEROS	PESADOS	MOTOS
5 minutos	22	9	1

ÍNDICES MEDIOS HORARIOS	
IMH DIA	384
IMH TARDE	77
IMH NOCHE	38

IMD TOTAL	5222

LOCALIZACIÓN
Calle Fernando de Cordoba

COORDENADAS GPS			
MAP DATUM	HUSO	X	Y
ETRS89	30N	343134	4195026



Ficha 169

CODIGO DE AFORAMIENTO	A_258
FECHA	25/04/2024
HORA	12:47:00

JERARQUIZACIÓN
Via casco antiguo

TIEMPO MEDIDA	Nº DE VEHÍCULOS		
	LIGEROS	PESADOS	MOTOS
5 minutos	16	10	1

ÍNDICES MEDIOS HORARIOS	
IMH DIA	324
IMH TARDE	65
IMH NOCHE	32

IMD TOTAL	4406

LOCALIZACIÓN
Calle Lope de Hoces

COORDENADAS GPS			
MAP DATUM	HUSO	X	Y
ETRS89	30N	343140	4194308



Ficha 170

CODIGO DE AFORAMIENTO	A_259
FECHA	25/04/2024
HORA	12:36

JERARQUIZACIÓN
Via casco antiguo

TIEMPO MEDIDA	Nº DE VEHÍCULOS		
	LIGEROS	PESADOS	MOTOS
5 minutos	2	0	1

ÍNDICES MEDIOS HORARIOS	
IMH DIA	36
IMH TARDE	7
IMH NOCHE	4

IMD TOTAL	490

LOCALIZACIÓN
Calle Fernandez Ruano

COORDENADAS GPS			
MAP DATUM	HUSO	X	Y
ETRS89	30N	343141	4194095



Ficha 171

CODIGO DE AFORAMIENTO	A_260
FECHA	28/05/2024
HORA	20:15:00

JERARQUIZACIÓN
Carreteras,circunvalaciones,enlaces y travesias

TIEMPO MEDIDA	Nº DE VEHÍCULOS		
	LIGEROS	PESADOS	MOTOS
5 minutos	69	0	9

ÍNDICES MEDIOS HORARIOS	
IMH DIA	3276
IMH TARDE	936
IMH NOCHE	468

IMD TOTAL	46800

LOCALIZACIÓN
Calle Escultor Fernandez Marquez

COORDENADAS GPS			
MAP DATUM	HUSO	X	Y
ETRS89	30N	343149	4196034



Ficha 172

CODIGO DE AFORAMIENTO	A_261
FECHA	30/04/2024
HORA	18:45

JERARQUIZACIÓN
Carreteras,circunvalaciones,enlaces y travesias

TIEMPO MEDIDA	Nº DE VEHÍCULOS		
	LIGEROS	PESADOS	MOTOS
5 minutos	184	26	8

ÍNDICES MEDIOS HORARIOS	
IMH DIA	2616
IMH TARDE	523
IMH NOCHE	262

IMD TOTAL	35578

LOCALIZACIÓN
Calle Manuel Cuellar Ramos

COORDENADAS GPS			
MAP DATUM	HUSO	X	Y
ETRS89	30N	343152	4195308



Ficha 173

CODIGO DE AFORAMIENTO	A_263
FECHA	25/04/2024
HORA	13:26

JERARQUIZACIÓN
Via casco antiguo

TIEMPO MEDIDA	Nº DE VEHÍCULOS		
	LIGEROS	PESADOS	MOTOS
5 minutos	4	5	1

ÍNDICES MEDIOS HORARIOS	
IMH DIA	120
IMH TARDE	24
IMH NOCHE	12

IMD TOTAL	1632

LOCALIZACIÓN
Calle Concepcion

COORDENADAS GPS			
MAP DATUM	HUSO	X	Y
ETRS89	30N	343166	4194531



Ficha 174

CODIGO DE AFORAMIENTO	A_264
FECHA	25/04/2024
HORA	10:35

JERARQUIZACIÓN
Via casco antiguo

TIEMPO MEDIDA	Nº DE VEHÍCULOS		
	LIGEROS	PESADOS	MOTOS
5 minutos	47	9	2

ÍNDICES MEDIOS HORARIOS	
IMH DIA	696
IMH TARDE	139
IMH NOCHE	70

IMD TOTAL	9466

LOCALIZACIÓN
Avenida del Doctor Fleming

COORDENADAS GPS			
MAP DATUM	HUSO	X	Y
ETRS89	30N	343167	4193809



Ficha 175

CODIGO DE AFORAMIENTO	A_265
FECHA	28/05/2024
HORA	20:24:00

JERARQUIZACIÓN
Distribucion de barrio

TIEMPO MEDIDA	Nº DE VEHÍCULOS		
	LIGEROS	PESADOS	MOTOS
5 minutos	1	0	0

ÍNDICES MEDIOS HORARIOS	
IMH DIA	42
IMH TARDE	12
IMH NOCHE	6

IMD TOTAL	600

LOCALIZACIÓN
Calle el Nogal

COORDENADAS GPS			
MAP DATUM	HUSO	X	Y
ETRS89	30N	343171	4195814



Ficha 176

CODIGO DE AFORAMIENTO	A_266
FECHA	25/04/2024
HORA	14:20

JERARQUIZACIÓN
Via primaria

TIEMPO MEDIDA	Nº DE VEHÍCULOS		
	LIGEROS	PESADOS	MOTOS
5 minutos	47	22	16

ÍNDICES MEDIOS HORARIOS	
IMH DIA	1020
IMH TARDE	204
IMH NOCHE	102

IMD TOTAL	13872

LOCALIZACIÓN
Avenida Ronda de los Tejares

COORDENADAS GPS			
MAP DATUM	HUSO	X	Y
ETRS89	30N	343172	4194779



Ficha 177

CODIGO DE AFORAMIENTO	A_267
FECHA	25/04/2024
HORA	11:37

JERARQUIZACIÓN
Via urbana local

TIEMPO MEDIDA	Nº DE VEHÍCULOS		
	LIGEROS	PESADOS	MOTOS
5 minutos	28	2	0

ÍNDICES MEDIOS HORARIOS	
IMH DIA	360
IMH TARDE	72
IMH NOCHE	36

IMD TOTAL	4896

LOCALIZACIÓN
Calle del Alcazar

COORDENADAS GPS			
MAP DATUM	HUSO	X	Y
ETRS89	30N	343176	4193340



Ficha 178

CODIGO DE AFORAMIENTO	A_269
FECHA	03/05/2024
HORA	10:20

JERARQUIZACIÓN
Distribucion de barrio

TIEMPO MEDIDA	Nº DE VEHÍCULOS		
	LIGEROS	PESADOS	MOTOS
5 minutos	30	3	2

ÍNDICES MEDIOS HORARIOS	
IMH DIA	420
IMH TARDE	84
IMH NOCHE	42

IMD TOTAL	5712

LOCALIZACIÓN
Calle Libertador Juan Rafael Mora

COORDENADAS GPS			
MAP DATUM	HUSO	X	Y
ETRS89	30N	343185	4192024



Ficha 179

AYUNTAMIENTO DE CORDOBA | Delegación de Sostenibilidad y Medio Ambiente

REVISIÓN Y ACTUALIZACION DEL MAPA ESTRATÉGICO DE RUIDO DE CÓRDOBA DE 4ª FASE

Acusttel®

CODIGO DE AFORAMIENTO	A_271
FECHA	26/04/2024
HORA	12:43

JERARQUIZACIÓN
Via urbana local

TIEMPO MEDIDA	Nº DE VEHÍCULOS		
	LIGEROS	PESADOS	MOTOS
5 minutos	83	4	10

ÍNDICES MEDIOS HORARIOS	
IMH DIA	1164
IMH TARDE	233
IMH NOCHE	116

IMD TOTAL	15830

LOCALIZACIÓN
Avenida del Gran Capitan

COORDENADAS GPS			
MAP DATUM	HUSO	X	Y
ETRS89	30N	343233	4195012



Ficha 180

CODIGO DE AFORAMIENTO	A_272
FECHA	03/05/2024
HORA	15:25

JERARQUIZACIÓN
Via primaria

TIEMPO MEDIDA	Nº DE VEHÍCULOS		
	LIGEROS	PESADOS	MOTOS
5 minutos	100	27	16

ÍNDICES MEDIOS HORARIOS	
IMH DIA	1716
IMH TARDE	343
IMH NOCHE	172

IMD TOTAL	23338

LOCALIZACIÓN
Avenida del Corregidor

COORDENADAS GPS			
MAP DATUM	HUSO	X	Y
ETRS89	30N	343235	4193098



Ficha 181

CODIGO DE AFORAMIENTO	A_273
FECHA	25/04/2024
HORA	13:38

JERARQUIZACIÓN
Via casco antiguo

TIEMPO MEDIDA	Nº DE VEHÍCULOS		
	LIGEROS	PESADOS	MOTOS
5 minutos	4	1	8

ÍNDICES MEDIOS HORARIOS	
IMH DIA	156
IMH TARDE	31
IMH NOCHE	16

IMD TOTAL	2122

LOCALIZACIÓN
Avenida del Gran Capitan

COORDENADAS GPS			
MAP DATUM	HUSO	X	Y
ETRS89	30N	343274	4194664



Ficha 182

CODIGO DE AFORAMIENTO	A_274
FECHA	03/05/2024
HORA	10:10

LOCALIZACIÓN
Calle Libertador Simon Bolivar

JERARQUIZACIÓN
Via urbana local

COORDENADAS GPS			
MAP DATUM	HUSO	X	Y
ETRS89	30N	343296	4191821

TIEMPO MEDIDA	Nº DE VEHÍCULOS		
	LIGEROS	PESADOS	MOTOS
5 minutos	16	8	0



ÍNDICES MEDIOS HORARIOS	
IMH DIA	288
IMH TARDE	58
IMH NOCHE	29

IMD TOTAL	3917

Ficha 183

CODIGO DE AFORAMIENTO	A_275
FECHA	25/04/2024
HORA	14:10

JERARQUIZACIÓN
Via primaria

TIEMPO MEDIDA	Nº DE VEHÍCULOS		
	LIGEROS	PESADOS	MOTOS
5 minutos	72	49	45

ÍNDICES MEDIOS HORARIOS	
IMH DIA	1992
IMH TARDE	398
IMH NOCHE	199

IMD TOTAL	27091

LOCALIZACIÓN
Avenida Ronda de los Tejares

COORDENADAS GPS			
MAP DATUM	HUSO	X	Y
ETRS89	30N	343300	4194876



Ficha 184

CODIGO DE AFORAMIENTO	A_276
FECHA	03/05/2024
HORA	11:47

JERARQUIZACIÓN
Via primaria

TIEMPO MEDIDA	Nº DE VEHÍCULOS		
	LIGEROS	PESADOS	MOTOS
5 minutos	75	22	8

ÍNDICES MEDIOS HORARIOS	
IMH DIA	1260
IMH TARDE	252
IMH NOCHE	126

IMD TOTAL	17136

LOCALIZACIÓN
Avenida de Cadiz

COORDENADAS GPS			
MAP DATUM	HUSO	X	Y
ETRS89	30N	343302	4192522



Ficha 185

CODIGO DE AFORAMIENTO	A_277
FECHA	25/05/2024
HORA	12:09:00

JERARQUIZACIÓN
Via primaria

TIEMPO MEDIDA	Nº DE VEHÍCULOS		
	LIGEROS	PESADOS	MOTOS
5 minutos	0	0	0

ÍNDICES MEDIOS HORARIOS	
IMH DIA	0
IMH TARDE	0
IMH NOCHE	0

IMD TOTAL	0

LOCALIZACIÓN
Avenida del Brillante

COORDENADAS GPS			
MAP DATUM	HUSO	X	Y
ETRS89	30N	343326	4195513



Ficha 186

CODIGO DE AFORAMIENTO	A_278
FECHA	25/05/2024
HORA	10:37:00

JERARQUIZACIÓN
Distribucion de barrio

TIEMPO MEDIDA	Nº DE VEHÍCULOS		
	LIGEROS	PESADOS	MOTOS
5 minutos	2	0	0

ÍNDICES MEDIOS HORARIOS	
IMH DIA	24
IMH TARDE	5
IMH NOCHE	2

IMD TOTAL	326

LOCALIZACIÓN
Calle los Chopos

COORDENADAS GPS			
MAP DATUM	HUSO	X	Y
ETRS89	30N	343338	4196001



Ficha 187

CODIGO DE AFORAMIENTO	A_280
FECHA	30/04/2024
HORA	17:45

JERARQUIZACIÓN
Distribucion de barrio

TIEMPO MEDIDA	Nº DE VEHÍCULOS		
	LIGEROS	PESADOS	MOTOS
5 minutos	57	18	4

ÍNDICES MEDIOS HORARIOS	
IMH DIA	948
IMH TARDE	190
IMH NOCHE	95

IMD TOTAL	12893

LOCALIZACIÓN
Calle Doce de Octubre

COORDENADAS GPS			
MAP DATUM	HUSO	X	Y
ETRS89	30N	343350	4195067



Ficha 188

CODIGO DE AFORAMIENTO	A_281
FECHA	03/05/2024
HORA	11:11

JERARQUIZACIÓN
Via urbana local

TIEMPO MEDIDA	Nº DE VEHÍCULOS		
	LIGEROS	PESADOS	MOTOS
5 minutos	31	7	1

ÍNDICES MEDIOS HORARIOS	
IMH DIA	468
IMH TARDE	94
IMH NOCHE	47

IMD TOTAL	6365

LOCALIZACIÓN
Calle Algeciras

COORDENADAS GPS			
MAP DATUM	HUSO	X	Y
ETRS89	30N	343350	4192389



Ficha 189

CODIGO DE AFORAMIENTO	A_282
FECHA	24/04/2024
HORA	14:18

JERARQUIZACIÓN
Via casco antiguo

TIEMPO MEDIDA	Nº DE VEHÍCULOS		
	LIGEROS	PESADOS	MOTOS
5 minutos	9	10	7

ÍNDICES MEDIOS HORARIOS	
IMH DIA	312
IMH TARDE	62
IMH NOCHE	31

IMD TOTAL	4243

LOCALIZACIÓN
Calle Moreria

COORDENADAS GPS			
MAP DATUM	HUSO	X	Y
ETRS89	30N	343375	4194574



Ficha 190

CODIGO DE AFORAMIENTO	A_283
FECHA	30/04/2024
HORA	17:31

JERARQUIZACIÓN
Carreteras,circunvalaciones,enlaces y travesias

TIEMPO MEDIDA	Nº DE VEHÍCULOS		
	LIGEROS	PESADOS	MOTOS
5 minutos	133	22	13

ÍNDICES MEDIOS HORARIOS	
IMH DIA	2016
IMH TARDE	403
IMH NOCHE	202

IMD TOTAL	27418

LOCALIZACIÓN
Avenida de America

COORDENADAS GPS			
MAP DATUM	HUSO	X	Y
ETRS89	30N	343376	4195250



Ficha 191

CODIGO DE AFORAMIENTO	A_284
FECHA	25/04/2024
HORA	13:12

JERARQUIZACIÓN
Via casco antiguo

TIEMPO MEDIDA	Nº DE VEHÍCULOS		
	LIGEROS	PESADOS	MOTOS
5 minutos	1	1	0

ÍNDICES MEDIOS HORARIOS	
IMH DIA	24
IMH TARDE	5
IMH NOCHE	2

IMD TOTAL	326

LOCALIZACIÓN
Calle Barroso

COORDENADAS GPS			
MAP DATUM	HUSO	X	Y
ETRS89	30N	343383	4194277



Ficha 192

CODIGO DE AFORAMIENTO	A_285
FECHA	25/04/2024
HORA	11:47

JERARQUIZACIÓN
Via urbana local

TIEMPO MEDIDA	Nº DE VEHÍCULOS		
	LIGEROS	PESADOS	MOTOS
5 minutos	53	5	1

ÍNDICES MEDIOS HORARIOS	
IMH DIA	708
IMH TARDE	142
IMH NOCHE	71

IMD TOTAL	9629

LOCALIZACIÓN
Calle del Alcazar

COORDENADAS GPS			
MAP DATUM	HUSO	X	Y
ETRS89	30N	343395	4193601



Ficha 193

CODIGO DE AFORAMIENTO	A_286
FECHA	25/05/2024
HORA	10:29:00

JERARQUIZACIÓN
Via urbana local

TIEMPO MEDIDA	Nº DE VEHÍCULOS		
	LIGEROS	PESADOS	MOTOS
5 minutos	14	0	1

ÍNDICES MEDIOS HORARIOS	
IMH DIA	180
IMH TARDE	36
IMH NOCHE	18

IMD TOTAL	2448

LOCALIZACIÓN
Calle el Almendro

COORDENADAS GPS			
MAP DATUM	HUSO	X	Y
ETRS89	30N	343407	4195848



Ficha 194

CODIGO DE AFORAMIENTO	A_287
FECHA	03/05/2024
HORA	11:36

JERARQUIZACIÓN
Distribucion de barrio

TIEMPO MEDIDA	Nº DE VEHÍCULOS		
	LIGEROS	PESADOS	MOTOS
5 minutos	10	3	0

ÍNDICES MEDIOS HORARIOS	
IMH DIA	156
IMH TARDE	31
IMH NOCHE	16

IMD TOTAL	2122

LOCALIZACIÓN
Calle Huelva

COORDENADAS GPS			
MAP DATUM	HUSO	X	Y
ETRS89	30N	343416	4192575



Ficha 195

CODIGO DE AFORAMIENTO	A_288
FECHA	03/05/2024
HORA	11:55

LOCALIZACIÓN
Avenida de Cadiz

JERARQUIZACIÓN
Via primaria

COORDENADAS GPS			
MAP DATUM	HUSO	X	Y
ETRS89	30N	343426	4192755

TIEMPO MEDIDA	Nº DE VEHÍCULOS		
	LIGEROS	PESADOS	MOTOS
5 minutos	128	17	2



ÍNDICES MEDIOS HORARIOS	
IMH DIA	1764
IMH TARDE	353
IMH NOCHE	176

IMD TOTAL	23990

Ficha 196

CODIGO DE AFORAMIENTO	A_289
FECHA	25/04/2024
HORA	13:03

JERARQUIZACIÓN
Via casco antiguo

TIEMPO MEDIDA	Nº DE VEHÍCULOS		
	LIGEROS	PESADOS	MOTOS
5 minutos	1	0	1

ÍNDICES MEDIOS HORARIOS	
IMH DIA	24
IMH TARDE	5
IMH NOCHE	2

IMD TOTAL	326

LOCALIZACIÓN
Calle Blanco Belmonte

COORDENADAS GPS			
MAP DATUM	HUSO	X	Y
ETRS89	30N	343428	4194098



Ficha 197

CODIGO DE AFORAMIENTO	A_291
FECHA	25/04/2024
HORA	13:54:00

JERARQUIZACIÓN
Via casco antiguo

TIEMPO MEDIDA	Nº DE VEHÍCULOS		
	LIGEROS	PESADOS	MOTOS
5 minutos	1	0	3

ÍNDICES MEDIOS HORARIOS	
IMH DIA	48
IMH TARDE	10
IMH NOCHE	5

IMD TOTAL	653

LOCALIZACIÓN
Calle Cruz Conde

COORDENADAS GPS			
MAP DATUM	HUSO	X	Y
ETRS89	30N	343440	4194683



Ficha 198

CODIGO DE AFORAMIENTO	A_292
FECHA	25/04/2024
HORA	12:18

JERARQUIZACIÓN
Via casco antiguo

TIEMPO MEDIDA	Nº DE VEHÍCULOS		
	LIGEROS	PESADOS	MOTOS
5 minutos	1	0	1

ÍNDICES MEDIOS HORARIOS	
IMH DIA	24
IMH TARDE	5
IMH NOCHE	2

IMD TOTAL	326

LOCALIZACIÓN
Calle Torrijos

COORDENADAS GPS			
MAP DATUM	HUSO	X	Y
ETRS89	30N	343446	4193843



Ficha 199

CODIGO DE AFORAMIENTO	A_293
FECHA	25/05/2024
HORA	12:03:00

JERARQUIZACIÓN
Via urbana local

TIEMPO MEDIDA	Nº DE VEHÍCULOS		
	LIGEROS	PESADOS	MOTOS
5 minutos	2	0	0

ÍNDICES MEDIOS HORARIOS	
IMH DIA	24
IMH TARDE	5
IMH NOCHE	2

IMD TOTAL	326

LOCALIZACIÓN
Avenida Cruz de Juarez

COORDENADAS GPS			
MAP DATUM	HUSO	X	Y
ETRS89	30N	343448	4195569



Ficha 200

AYUNTAMIENTO DE CORDOBA | Delegación de Sostenibilidad y Medio Ambiente

REVISIÓN Y ACTUALIZACION DEL MAPA ESTRATÉGICO DE RUIDO DE CÓRDOBA DE 4ª FASE

Acusttel®

CODIGO DE AFORAMIENTO	A_294
FECHA	30/04/2024
HORA	17:21

JERARQUIZACIÓN
Via primaria

TIEMPO MEDIDA	Nº DE VEHÍCULOS		
	LIGEROS	PESADOS	MOTOS
5 minutos	175	33	20

ÍNDICES MEDIOS HORARIOS	
IMH DIA	2736
IMH TARDE	547
IMH NOCHE	274

IMD TOTAL	37210

LOCALIZACIÓN
Avenida de America

COORDENADAS GPS			
MAP DATUM	HUSO	X	Y
ETRS89	30N	343473	4195324



Ficha 201

CODIGO DE AFORAMIENTO	A_295
FECHA	25/04/2024
HORA	11:57

JERARQUIZACIÓN
Via urbana local

TIEMPO MEDIDA	Nº DE VEHÍCULOS		
	LIGEROS	PESADOS	MOTOS
5 minutos	4	5	0

ÍNDICES MEDIOS HORARIOS	
IMH DIA	108
IMH TARDE	22
IMH NOCHE	11

IMD TOTAL	1469

LOCALIZACIÓN
Calle Ronda de Isasa

COORDENADAS GPS			
MAP DATUM	HUSO	X	Y
ETRS89	30N	343536	4193731



Ficha 202

AYUNTAMIENTO DE CORDOBA | Delegación de Sostenibilidad y Medio Ambiente

REVISIÓN Y ACTUALIZACION DEL MAPA ESTRATÉGICO DE RUIDO DE CÓRDOBA DE 4ª FASE

Acusttel®

CODIGO DE AFORAMIENTO	A_296
FECHA	03/05/2024
HORA	10:28

JERARQUIZACIÓN
Distribucion de barrio

TIEMPO MEDIDA	Nº DE VEHÍCULOS		
	LIGEROS	PESADOS	MOTOS
5 minutos	39	5	0

ÍNDICES MEDIOS HORARIOS	
IMH DIA	528
IMH TARDE	106
IMH NOCHE	53

IMD TOTAL	7181

LOCALIZACIÓN
Calle Libertador Joaquin Jose da Silva Xavier

COORDENADAS GPS			
MAP DATUM	HUSO	X	Y
ETRS89	30N	343539	4191918



Ficha 203

AYUNTAMIENTO DE CORDOBA | Delegación de Sostenibilidad y Medio Ambiente

REVISIÓN Y ACTUALIZACION DEL MAPA ESTRATÉGICO DE RUIDO DE CÓRDOBA DE 4ª FASE

Acusttel®

CODIGO DE AFORAMIENTO	A_297
FECHA	24/04/2024
HORA	10:23

JERARQUIZACIÓN
Via primaria

TIEMPO MEDIDA	Nº DE VEHÍCULOS		
	LIGEROS	PESADOS	MOTOS
5 minutos	35	27	6

ÍNDICES MEDIOS HORARIOS	
IMH DIA	816
IMH TARDE	163
IMH NOCHE	82

IMD TOTAL	11098

LOCALIZACIÓN
Plaza de Colon

COORDENADAS GPS			
MAP DATUM	HUSO	X	Y
ETRS89	30N	343543	4195094



Ficha 204

CODIGO DE AFORAMIENTO	A_298
FECHA	25/05/2024
HORA	10:45:00

JERARQUIZACIÓN
Via primaria

TIEMPO MEDIDA	Nº DE VEHÍCULOS		
	LIGEROS	PESADOS	MOTOS
5 minutos	17	0	1

ÍNDICES MEDIOS HORARIOS	
IMH DIA	216
IMH TARDE	43
IMH NOCHE	22

IMD TOTAL	2938

LOCALIZACIÓN
Avenida de Almogavares

COORDENADAS GPS			
MAP DATUM	HUSO	X	Y
ETRS89	30N	343548	4196023



Ficha 205

CODIGO DE AFORAMIENTO	A_299
FECHA	24/04/2024
HORA	10:09:00

JERARQUIZACIÓN
Via casco antiguo

TIEMPO MEDIDA	Nº DE VEHÍCULOS		
	LIGEROS	PESADOS	MOTOS
5 minutos	17	13	30

ÍNDICES MEDIOS HORARIOS	
IMH DIA	720
IMH TARDE	144
IMH NOCHE	72

IMD TOTAL	9792

LOCALIZACIÓN
Plaza de Colon

COORDENADAS GPS			
MAP DATUM	HUSO	X	Y
ETRS89	30N	343577	4195200



Ficha 206

CODIGO DE AFORAMIENTO	A_300
FECHA	03/05/2024
HORA	12:04

JERARQUIZACIÓN
Via primaria

TIEMPO MEDIDA	Nº DE VEHÍCULOS		
	LIGEROS	PESADOS	MOTOS
5 minutos	67	72	4

ÍNDICES MEDIOS HORARIOS	
IMH DIA	1716
IMH TARDE	343
IMH NOCHE	172

IMD TOTAL	23338

LOCALIZACIÓN
Avenida de Cadiz

COORDENADAS GPS			
MAP DATUM	HUSO	X	Y
ETRS89	30N	343595	4193022



Ficha 207

CODIGO DE AFORAMIENTO	A_301
FECHA	03/05/2024
HORA	11:19

JERARQUIZACIÓN
Via urbana local

TIEMPO MEDIDA	Nº DE VEHÍCULOS		
	LIGEROS	PESADOS	MOTOS
5 minutos	24	9	0

ÍNDICES MEDIOS HORARIOS	
IMH DIA	396
IMH TARDE	79
IMH NOCHE	40

IMD TOTAL	5386

LOCALIZACIÓN
Calle Algeciras

COORDENADAS GPS			
MAP DATUM	HUSO	X	Y
ETRS89	30N	343599	4192428



Ficha 208

CODIGO DE AFORAMIENTO	A_302
FECHA	25/04/2024
HORA	12:08

JERARQUIZACIÓN
Via casco antiguo

TIEMPO MEDIDA	Nº DE VEHÍCULOS		
	LIGEROS	PESADOS	MOTOS
5 minutos	6	0	0

ÍNDICES MEDIOS HORARIOS	
IMH DIA	72
IMH TARDE	14
IMH NOCHE	7

IMD TOTAL	979

LOCALIZACIÓN
Calle Corregidor Luis de la Cerda

COORDENADAS GPS			
MAP DATUM	HUSO	X	Y
ETRS89	30N	343602	4193836



Ficha 209

CODIGO DE AFORAMIENTO	A_303
FECHA	24/04/2024
HORA	9:35:00

JERARQUIZACIÓN
Via casco antiguo

TIEMPO MEDIDA	Nº DE VEHÍCULOS		
	LIGEROS	PESADOS	MOTOS
5 minutos	8	18	3

ÍNDICES MEDIOS HORARIOS	
IMH DIA	348
IMH TARDE	70
IMH NOCHE	35

IMD TOTAL	4733

LOCALIZACIÓN
Calle Ramirez de las Casas Deza

COORDENADAS GPS			
MAP DATUM	HUSO	X	Y
ETRS89	30N	343619	4194805



Ficha 210

CODIGO DE AFORAMIENTO	A_304
FECHA	24/04/2024
HORA	14:02

JERARQUIZACIÓN
Via casco antiguo

TIEMPO MEDIDA	Nº DE VEHÍCULOS		
	LIGEROS	PESADOS	MOTOS
5 minutos	2	0	4

ÍNDICES MEDIOS HORARIOS	
IMH DIA	72
IMH TARDE	14
IMH NOCHE	7

IMD TOTAL	979

LOCALIZACIÓN
Plaza Santa Victoria

COORDENADAS GPS			
MAP DATUM	HUSO	X	Y
ETRS89	30N	343626	4194347



Ficha 211

CODIGO DE AFORAMIENTO	A_305
FECHA	24/04/2024
HORA	9:44:00

JERARQUIZACIÓN
Via casco antiguo

TIEMPO MEDIDA	Nº DE VEHÍCULOS		
	LIGEROS	PESADOS	MOTOS
5 minutos	62	28	2

ÍNDICES MEDIOS HORARIOS	
IMH DIA	1104
IMH TARDE	221
IMH NOCHE	110

IMD TOTAL	15014

LOCALIZACIÓN
Plaza de Colon

COORDENADAS GPS			
MAP DATUM	HUSO	X	Y
ETRS89	30N	343628	4195016



Ficha 212

CODIGO DE AFORAMIENTO	A_306
FECHA	03/05/2024
HORA	15:17

JERARQUIZACIÓN
Via urbana local

TIEMPO MEDIDA	Nº DE VEHÍCULOS		
	LIGEROS	PESADOS	MOTOS
5 minutos	62	5	3

ÍNDICES MEDIOS HORARIOS	
IMH DIA	840
IMH TARDE	168
IMH NOCHE	84

IMD TOTAL	11424

LOCALIZACIÓN
Calle Fray Albino

COORDENADAS GPS			
MAP DATUM	HUSO	X	Y
ETRS89	30N	343631	4193329



Ficha 213

CODIGO DE AFORAMIENTO	A_307
FECHA	29/05/2024
HORA	9:46:00

JERARQUIZACIÓN
Via casco antiguo

TIEMPO MEDIDA	Nº DE VEHÍCULOS		
	LIGEROS	PESADOS	MOTOS
5 minutos	1	0	1

ÍNDICES MEDIOS HORARIOS	
IMH DIA	24
IMH TARDE	5
IMH NOCHE	2

IMD TOTAL	326

LOCALIZACIÓN
Calle Rey Heredia

COORDENADAS GPS			
MAP DATUM	HUSO	X	Y
ETRS89	30N	343633	4194065



Ficha 214

CODIGO DE AFORAMIENTO	A_308
FECHA	25/05/2024
HORA	10:55:00

JERARQUIZACIÓN
Distribucion de barrio

TIEMPO MEDIDA	Nº DE VEHÍCULOS		
	LIGEROS	PESADOS	MOTOS
5 minutos	0	0	0

ÍNDICES MEDIOS HORARIOS	
IMH DIA	0
IMH TARDE	0
IMH NOCHE	0

IMD TOTAL	0

LOCALIZACIÓN
Calle Lopez Amo

COORDENADAS GPS			
MAP DATUM	HUSO	X	Y
ETRS89	30N	343634	4196051



Ficha 215

CODIGO DE AFORAMIENTO	A_309
FECHA	30/04/2024
HORA	16:57

JERARQUIZACIÓN
Carreteras,circunvalaciones,enlaces y travesias

TIEMPO MEDIDA	Nº DE VEHÍCULOS		
	LIGEROS	PESADOS	MOTOS
5 minutos	0	0	0

ÍNDICES MEDIOS HORARIOS	
IMH DIA	0
IMH TARDE	0
IMH NOCHE	0

IMD TOTAL	0

LOCALIZACIÓN
Avenida Al-Nasir

COORDENADAS GPS			
MAP DATUM	HUSO	X	Y
ETRS89	30N	343641	4195527



Ficha 216

CODIGO DE AFORAMIENTO	A_310
FECHA	03/05/2024
HORA	10:55

JERARQUIZACIÓN
Distribucion de barrio

TIEMPO MEDIDA	Nº DE VEHÍCULOS		
	LIGEROS	PESADOS	MOTOS
5 minutos	35	4	0

ÍNDICES MEDIOS HORARIOS	
IMH DIA	468
IMH TARDE	94
IMH NOCHE	47

IMD TOTAL	6365

LOCALIZACIÓN
Calle Loja

COORDENADAS GPS			
MAP DATUM	HUSO	X	Y
ETRS89	30N	343647	4192313



Ficha 217

CODIGO DE AFORAMIENTO	A_311
FECHA	03/05/2024
HORA	12:13

LOCALIZACIÓN
Avenida de Granada

JERARQUIZACIÓN
Via primaria

COORDENADAS GPS			
MAP DATUM	HUSO	X	Y
ETRS89	30N	343650	4192783

TIEMPO MEDIDA	Nº DE VEHÍCULOS		
	LIGEROS	PESADOS	MOTOS
5 minutos	85	14	3



ÍNDICES MEDIOS HORARIOS	
IMH DIA	1224
IMH TARDE	245
IMH NOCHE	122

IMD TOTAL	16646

Ficha 218

CODIGO DE AFORAMIENTO	A_313
FECHA	25/05/2024
HORA	11:02:00

JERARQUIZACIÓN
Via urbana local

TIEMPO MEDIDA	Nº DE VEHÍCULOS		
	LIGEROS	PESADOS	MOTOS
5 minutos	15	3	1

ÍNDICES MEDIOS HORARIOS	
IMH DIA	228
IMH TARDE	46
IMH NOCHE	23

IMD TOTAL	3101

LOCALIZACIÓN
Avenida Virgen de las Angustias

COORDENADAS GPS			
MAP DATUM	HUSO	X	Y
ETRS89	30N	343655	4196194



Ficha 219

CODIGO DE AFORAMIENTO	A_314
FECHA	03/05/2024
HORA	11:28

JERARQUIZACIÓN
Distribucion de barrio

TIEMPO MEDIDA	Nº DE VEHÍCULOS		
	LIGEROS	PESADOS	MOTOS
5 minutos	7	11	1

ÍNDICES MEDIOS HORARIOS	
IMH DIA	228
IMH TARDE	46
IMH NOCHE	23

IMD TOTAL	3101

LOCALIZACIÓN
Calle Ubeda

COORDENADAS GPS			
MAP DATUM	HUSO	X	Y
ETRS89	30N	343658	4192531



Ficha 220

CODIGO DE AFORAMIENTO	A_315
FECHA	24/04/2024
HORA	9:00:00

JERARQUIZACIÓN
Via casco antiguo

TIEMPO MEDIDA	Nº DE VEHÍCULOS		
	LIGEROS	PESADOS	MOTOS
5 minutos	54	27	5

ÍNDICES MEDIOS HORARIOS	
IMH DIA	1032
IMH TARDE	206
IMH NOCHE	103

IMD TOTAL	14035

LOCALIZACIÓN
Calle Garcia Lovera

COORDENADAS GPS			
MAP DATUM	HUSO	X	Y
ETRS89	30N	343673	4194564



Ficha 221

CODIGO DE AFORAMIENTO	A_316
FECHA	24/04/2024
HORA	9:55:00

JERARQUIZACIÓN
Via casco antiguo

TIEMPO MEDIDA	Nº DE VEHÍCULOS		
	LIGEROS	PESADOS	MOTOS
5 minutos	36	25	7

ÍNDICES MEDIOS HORARIOS	
IMH DIA	816
IMH TARDE	163
IMH NOCHE	82

IMD TOTAL	11098

LOCALIZACIÓN
Plaza de Colon

COORDENADAS GPS			
MAP DATUM	HUSO	X	Y
ETRS89	30N	343691	4195110



Ficha 222

AYUNTAMIENTO DE CORDOBA | Delegación de Sostenibilidad y Medio Ambiente

REVISIÓN Y ACTUALIZACION DEL MAPA ESTRATÉGICO DE RUIDO DE CÓRDOBA DE 4ª FASE

Acusttel®

CODIGO DE AFORAMIENTO	A_317
FECHA	30/04/2024
HORA	16:47

JERARQUIZACIÓN
Carreteras,circunvalaciones,enlaces y travesias

TIEMPO MEDIDA	Nº DE VEHÍCULOS		
	LIGEROS	PESADOS	MOTOS
5 minutos	117	17	2

ÍNDICES MEDIOS HORARIOS	
IMH DIA	1632
IMH TARDE	326
IMH NOCHE	163

IMD TOTAL	22195

LOCALIZACIÓN
Avenida Al-Nasir

COORDENADAS GPS			
MAP DATUM	HUSO	X	Y
ETRS89	30N	343741	4195611

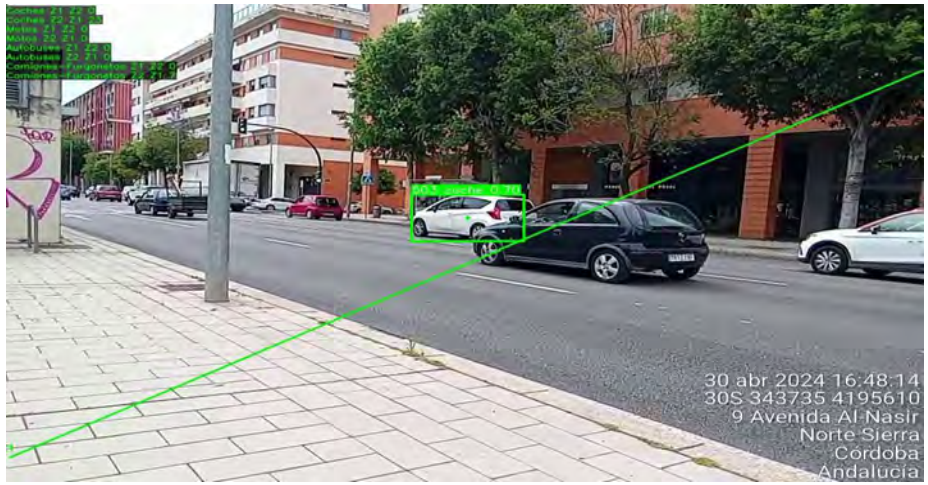

Ficha 223

CODIGO DE AFORAMIENTO	A_318
FECHA	24/04/2024
HORA	9:24:00

JERARQUIZACIÓN
Via casco antiguo

TIEMPO MEDIDA	Nº DE VEHÍCULOS		
	LIGEROS	PESADOS	MOTOS
5 minutos	12	0	5

ÍNDICES MEDIOS HORARIOS	
IMH DIA	204
IMH TARDE	41
IMH NOCHE	20

IMD TOTAL	2774

LOCALIZACIÓN
Calle Carbonell y Morand

COORDENADAS GPS			
MAP DATUM	HUSO	X	Y
ETRS89	30N	343753	4194689



Ficha 224

CODIGO DE AFORAMIENTO	A_319
FECHA	30/04/2024
HORA	16:00

JERARQUIZACIÓN
Via primaria

TIEMPO MEDIDA	Nº DE VEHÍCULOS		
	LIGEROS	PESADOS	MOTOS
5 minutos	84	19	6

ÍNDICES MEDIOS HORARIOS	
IMH DIA	1308
IMH TARDE	262
IMH NOCHE	131

IMD TOTAL	17789

LOCALIZACIÓN
Avenida de las Ollerias

COORDENADAS GPS			
MAP DATUM	HUSO	X	Y
ETRS89	30N	343780	4195311



Ficha 225

CODIGO DE AFORAMIENTO	A_320
FECHA	24/04/2024
HORA	10:41

JERARQUIZACIÓN
Via casco antiguo

TIEMPO MEDIDA	Nº DE VEHÍCULOS		
	LIGEROS	PESADOS	MOTOS
5 minutos	0	0	0

ÍNDICES MEDIOS HORARIOS	
IMH DIA	0
IMH TARDE	0
IMH NOCHE	0

IMD TOTAL	0

LOCALIZACIÓN
Plaza Puerta del Rincon

COORDENADAS GPS			
MAP DATUM	HUSO	X	Y
ETRS89	30N	343802	4194859



Ficha 226

CODIGO DE AFORAMIENTO	A_321
FECHA	24/04/2024
HORA	13:35

JERARQUIZACIÓN
Via casco antiguo

TIEMPO MEDIDA	Nº DE VEHÍCULOS		
	LIGEROS	PESADOS	MOTOS
5 minutos	9	10	5

ÍNDICES MEDIOS HORARIOS	
IMH DIA	288
IMH TARDE	58
IMH NOCHE	29

IMD TOTAL	3917

LOCALIZACIÓN
Calle San Fernando

COORDENADAS GPS			
MAP DATUM	HUSO	X	Y
ETRS89	30N	343816	4194098



Ficha 227

CODIGO DE AFORAMIENTO	A_322
FECHA	24/04/2024
HORA	9:11:00

JERARQUIZACIÓN
Via casco antiguo

TIEMPO MEDIDA	Nº DE VEHÍCULOS		
	LIGEROS	PESADOS	MOTOS
5 minutos	17	12	4

ÍNDICES MEDIOS HORARIOS	
IMH DIA	396
IMH TARDE	79
IMH NOCHE	40

IMD TOTAL	5386

LOCALIZACIÓN
Calle Capitulares

COORDENADAS GPS			
MAP DATUM	HUSO	X	Y
ETRS89	30N	343821	4194570



Ficha 228

CODIGO DE AFORAMIENTO	A_323
FECHA	30/04/2024
HORA	16:38

JERARQUIZACIÓN
Carreteras,circunvalaciones,enlaces y travesias

TIEMPO MEDIDA	Nº DE VEHÍCULOS		
	LIGEROS	PESADOS	MOTOS
5 minutos	0	0	0

ÍNDICES MEDIOS HORARIOS	
IMH DIA	0
IMH TARDE	0
IMH NOCHE	0

IMD TOTAL	0

LOCALIZACIÓN
Avenida de los Piconeros

COORDENADAS GPS			
MAP DATUM	HUSO	X	Y
ETRS89	30N	343840	4195620



Ficha 229

CODIGO DE AFORAMIENTO	A_324
FECHA	25/05/2024
HORA	11:16:00

JERARQUIZACIÓN
Distribucion de barrio

TIEMPO MEDIDA	Nº DE VEHÍCULOS		
	LIGEROS	PESADOS	MOTOS
5 minutos	2	0	0

ÍNDICES MEDIOS HORARIOS	
IMH DIA	24
IMH TARDE	5
IMH NOCHE	2

IMD TOTAL	326

LOCALIZACIÓN
Calle Valdeolleros

COORDENADAS GPS			
MAP DATUM	HUSO	X	Y
ETRS89	30N	343847	4195990



Ficha 230

CODIGO DE AFORAMIENTO	A_325
FECHA	03/05/2024
HORA	13:20

LOCALIZACIÓN
Calle Beato Henares

JERARQUIZACIÓN
Distribucion de barrio

COORDENADAS GPS			
MAP DATUM	HUSO	X	Y
ETRS89	30N	343857	4192853

TIEMPO MEDIDA	Nº DE VEHÍCULOS		
	LIGEROS	PESADOS	MOTOS
5 minutos	5	2	1



ÍNDICES MEDIOS HORARIOS	
IMH DIA	96
IMH TARDE	19
IMH NOCHE	10

IMD TOTAL	1306

Ficha 231

AYUNTAMIENTO DE CORDOBA | Delegación de Sostenibilidad y Medio Ambiente

REVISIÓN Y ACTUALIZACION DEL MAPA ESTRATÉGICO DE RUIDO DE CÓRDOBA DE 4ª FASE

Acusttel®

CODIGO DE AFORAMIENTO	A_326
FECHA	24/04/2024
HORA	13:45

JERARQUIZACIÓN
Via casco antiguo

TIEMPO MEDIDA	Nº DE VEHÍCULOS		
	LIGEROS	PESADOS	MOTOS
5 minutos	8	3	0

ÍNDICES MEDIOS HORARIOS	
IMH DIA	132
IMH TARDE	26
IMH NOCHE	13

IMD TOTAL	1795

LOCALIZACIÓN
Calle Maese Luis

COORDENADAS GPS			
MAP DATUM	HUSO	X	Y
ETRS89	30N	343866	4194295



Ficha 232

CODIGO DE AFORAMIENTO	A_327
FECHA	24/04/2024
HORA	10:50

JERARQUIZACIÓN
Via casco antiguo

TIEMPO MEDIDA	Nº DE VEHÍCULOS		
	LIGEROS	PESADOS	MOTOS
5 minutos	1	0	0

ÍNDICES MEDIOS HORARIOS	
IMH DIA	12
IMH TARDE	2
IMH NOCHE	1

IMD TOTAL	163

LOCALIZACIÓN
Calle Juan Rufo

COORDENADAS GPS			
MAP DATUM	HUSO	X	Y
ETRS89	30N	343877	4194815



Ficha 233

CODIGO DE AFORAMIENTO	A_328
FECHA	25/05/2024
HORA	11:10:00

JERARQUIZACIÓN
Via urbana local

TIEMPO MEDIDA	Nº DE VEHÍCULOS		
	LIGEROS	PESADOS	MOTOS
5 minutos	23	0	4

ÍNDICES MEDIOS HORARIOS	
IMH DIA	324
IMH TARDE	65
IMH NOCHE	32

IMD TOTAL	4406

LOCALIZACIÓN
Avenida Virgen de las Angustias

COORDENADAS GPS			
MAP DATUM	HUSO	X	Y
ETRS89	30N	343880	4196132



Ficha 234

CODIGO DE AFORAMIENTO	A_330
FECHA	03/05/2024
HORA	13:08

JERARQUIZACIÓN
Distribucion de barrio

TIEMPO MEDIDA	Nº DE VEHÍCULOS		
	LIGEROS	PESADOS	MOTOS
5 minutos	4	0	0

ÍNDICES MEDIOS HORARIOS	
IMH DIA	48
IMH TARDE	10
IMH NOCHE	5

IMD TOTAL	653

LOCALIZACIÓN
Calle Doña Aldonza

COORDENADAS GPS			
MAP DATUM	HUSO	X	Y
ETRS89	30N	343886	4193058



Ficha 235

CODIGO DE AFORAMIENTO	A_331
FECHA	03/05/2024
HORA	12:59

JERARQUIZACIÓN
Distribucion de barrio

TIEMPO MEDIDA	Nº DE VEHÍCULOS		
	LIGEROS	PESADOS	MOTOS
5 minutos	3	0	0

ÍNDICES MEDIOS HORARIOS	
IMH DIA	36
IMH TARDE	7
IMH NOCHE	4

IMD TOTAL	490

LOCALIZACIÓN
Calle Pio XII

COORDENADAS GPS			
MAP DATUM	HUSO	X	Y
ETRS89	30N	343894	4192989



Ficha 236

CODIGO DE AFORAMIENTO	A_332
FECHA	30/04/2024
HORA	16:10

JERARQUIZACIÓN
Distribucion de barrio

TIEMPO MEDIDA	Nº DE VEHÍCULOS		
	LIGEROS	PESADOS	MOTOS
5 minutos	15	4	0

ÍNDICES MEDIOS HORARIOS	
IMH DIA	228
IMH TARDE	46
IMH NOCHE	23

IMD TOTAL	3101

LOCALIZACIÓN
Calle Alonso el Sabio

COORDENADAS GPS			
MAP DATUM	HUSO	X	Y
ETRS89	30N	343902	4195532



Ficha 237

CODIGO DE AFORAMIENTO	A_333
FECHA	03/05/2024
HORA	12:23

JERARQUIZACIÓN
Via primaria

TIEMPO MEDIDA	Nº DE VEHÍCULOS		
	LIGEROS	PESADOS	MOTOS
5 minutos	86	26	0

ÍNDICES MEDIOS HORARIOS	
IMH DIA	1344
IMH TARDE	269
IMH NOCHE	134

IMD TOTAL	18278

LOCALIZACIÓN
Avenida de Granada

COORDENADAS GPS			
MAP DATUM	HUSO	X	Y
ETRS89	30N	343903	4192621



Ficha 238

CODIGO DE AFORAMIENTO	A_334
FECHA	03/05/2024
HORA	15:06

JERARQUIZACIÓN
Distribucion de barrio

TIEMPO MEDIDA	Nº DE VEHÍCULOS		
	LIGEROS	PESADOS	MOTOS
5 minutos	6	2	1

ÍNDICES MEDIOS HORARIOS	
IMH DIA	108
IMH TARDE	22
IMH NOCHE	11

IMD TOTAL	1469

LOCALIZACIÓN
Plaza Santo Cristo

COORDENADAS GPS			
MAP DATUM	HUSO	X	Y
ETRS89	30N	343907	4193545



Ficha 239

CODIGO DE AFORAMIENTO	A_335
FECHA	24/04/2024
HORA	11:01

JERARQUIZACIÓN
Via casco antiguo

TIEMPO MEDIDA	Nº DE VEHÍCULOS		
	LIGEROS	PESADOS	MOTOS
5 minutos	28	26	8

ÍNDICES MEDIOS HORARIOS	
IMH DIA	744
IMH TARDE	149
IMH NOCHE	74

IMD TOTAL	10118

LOCALIZACIÓN
Plaza de Santa Marina

COORDENADAS GPS			
MAP DATUM	HUSO	X	Y
ETRS89	30N	343908	4195077



Ficha 240

CODIGO DE AFORAMIENTO	A_336
FECHA	03/05/2024
HORA	13:48

JERARQUIZACIÓN
Distribucion de barrio

TIEMPO MEDIDA	Nº DE VEHÍCULOS		
	LIGEROS	PESADOS	MOTOS
5 minutos	13	6	1

ÍNDICES MEDIOS HORARIOS	
IMH DIA	240
IMH TARDE	48
IMH NOCHE	24

IMD TOTAL	3264

LOCALIZACIÓN
Calle Fray Pedro de Cordoba

COORDENADAS GPS			
MAP DATUM	HUSO	X	Y
ETRS89	30N	343910	4193291



Ficha 241

CODIGO DE AFORAMIENTO	A_337
FECHA	03/05/2024
HORA	14:19

JERARQUIZACIÓN
Via urbana local

TIEMPO MEDIDA	Nº DE VEHÍCULOS		
	LIGEROS	PESADOS	MOTOS
5 minutos	43	11	8

ÍNDICES MEDIOS HORARIOS	
IMH DIA	744
IMH TARDE	149
IMH NOCHE	74

IMD TOTAL	10118

LOCALIZACIÓN
Puente de Miraflores

COORDENADAS GPS			
MAP DATUM	HUSO	X	Y
ETRS89	30N	343918	4193887



Ficha 242

AYUNTAMIENTO DE CORDOBA | Delegación de Sostenibilidad y Medio Ambiente

REVISIÓN Y ACTUALIZACION DEL MAPA ESTRATÉGICO DE RUIDO DE CÓRDOBA DE 4ª FASE

Acusttel®

CODIGO DE AFORAMIENTO	A_338
FECHA	24/04/2024
HORA	13:25:00

JERARQUIZACIÓN
Via casco antiguo

TIEMPO MEDIDA	Nº DE VEHÍCULOS		
	LIGEROS	PESADOS	MOTOS
5 minutos	5	3	1

ÍNDICES MEDIOS HORARIOS	
IMH DIA	108
IMH TARDE	22
IMH NOCHE	11

IMD TOTAL	1469

LOCALIZACIÓN
Calle Lineros

COORDENADAS GPS			
MAP DATUM	HUSO	X	Y
ETRS89	30N	343935	4194073



Ficha 243

CODIGO DE AFORAMIENTO	A_339
FECHA	03/05/2024
HORA	12:42

LOCALIZACIÓN
Calle Ciudad de Carmona

JERARQUIZACIÓN
Via urbana local

COORDENADAS GPS			
MAP DATUM	HUSO	X	Y
ETRS89	30N	344019	4192692

TIEMPO MEDIDA	Nº DE VEHÍCULOS		
	LIGEROS	PESADOS	MOTOS
5 minutos	8	6	0



ÍNDICES MEDIOS HORARIOS	
IMH DIA	168
IMH TARDE	34
IMH NOCHE	17

IMD TOTAL	2285

Ficha 244

CODIGO DE AFORAMIENTO	A_340
FECHA	03/05/2024
HORA	12:33

JERARQUIZACIÓN
Distribucion de barrio

TIEMPO MEDIDA	Nº DE VEHÍCULOS		
	LIGEROS	PESADOS	MOTOS
5 minutos	5	3	0

ÍNDICES MEDIOS HORARIOS	
IMH DIA	96
IMH TARDE	19
IMH NOCHE	10

IMD TOTAL	1306

LOCALIZACIÓN
Calle Beato Henares

COORDENADAS GPS			
MAP DATUM	HUSO	X	Y
ETRS89	30N	344026	4192302



Ficha 245

CODIGO DE AFORAMIENTO	A_341
FECHA	30/04/2024
HORA	16:20

JERARQUIZACIÓN
Carreteras,circunvalaciones,enlaces y travesias

TIEMPO MEDIDA	Nº DE VEHÍCULOS		
	LIGEROS	PESADOS	MOTOS
5 minutos	99	14	13

ÍNDICES MEDIOS HORARIOS	
IMH DIA	1512
IMH TARDE	302
IMH NOCHE	151

IMD TOTAL	20563

LOCALIZACIÓN
Avenida de los Piconeros

COORDENADAS GPS			
MAP DATUM	HUSO	X	Y
ETRS89	30N	344040	4195694



Ficha 246

CODIGO DE AFORAMIENTO	A_342
FECHA	03/05/2024
HORA	12:49

JERARQUIZACIÓN
Distribucion de barrio

TIEMPO MEDIDA	Nº DE VEHÍCULOS		
	LIGEROS	PESADOS	MOTOS
5 minutos	5	3	0

ÍNDICES MEDIOS HORARIOS	
IMH DIA	96
IMH TARDE	19
IMH NOCHE	10

IMD TOTAL	1306

LOCALIZACIÓN
Calle Alcaide de los Donceles

COORDENADAS GPS			
MAP DATUM	HUSO	X	Y
ETRS89	30N	344046	4192853



Ficha 247

CODIGO DE AFORAMIENTO	A_343
FECHA	03/05/2024
HORA	14:27

JERARQUIZACIÓN
Via urbana local

TIEMPO MEDIDA	Nº DE VEHÍCULOS		
	LIGEROS	PESADOS	MOTOS
5 minutos	77	27	14

ÍNDICES MEDIOS HORARIOS	
IMH DIA	1416
IMH TARDE	283
IMH NOCHE	142

IMD TOTAL	19258

LOCALIZACIÓN
Paseo de la Ribera

COORDENADAS GPS			
MAP DATUM	HUSO	X	Y
ETRS89	30N	344048	4194052



Ficha 248

AYUNTAMIENTO DE CORDOBA | Delegación de Sostenibilidad y Medio Ambiente

REVISIÓN Y ACTUALIZACION DEL MAPA ESTRATÉGICO DE RUIDO DE CÓRDOBA DE 4ª FASE

Acusttel®

CODIGO DE AFORAMIENTO	A_344
FECHA	03/05/2024
HORA	13:31

JERARQUIZACIÓN
Distribucion de barrio

TIEMPO MEDIDA	Nº DE VEHÍCULOS		
	LIGEROS	PESADOS	MOTOS
5 minutos	4	2	1

ÍNDICES MEDIOS HORARIOS	
IMH DIA	84
IMH TARDE	17
IMH NOCHE	8

IMD TOTAL	1142

LOCALIZACIÓN
Calle Pio XII

COORDENADAS GPS			
MAP DATUM	HUSO	X	Y
ETRS89	30N	344079	4193062



Ficha 249

CODIGO DE AFORAMIENTO	A_345
FECHA	03/05/2024
HORA	14:01

JERARQUIZACIÓN
Via urbana local

TIEMPO MEDIDA	Nº DE VEHÍCULOS		
	LIGEROS	PESADOS	MOTOS
5 minutos	23	5	1

ÍNDICES MEDIOS HORARIOS	
IMH DIA	348
IMH TARDE	70
IMH NOCHE	35

IMD TOTAL	4733

LOCALIZACIÓN
Calle Acera de Granada

COORDENADAS GPS			
MAP DATUM	HUSO	X	Y
ETRS89	30N	344083	4193332



Ficha 250

AYUNTAMIENTO DE CORDOBA | Delegación de Sostenibilidad y Medio Ambiente

REVISIÓN Y ACTUALIZACION DEL MAPA ESTRATÉGICO DE RUIDO DE CÓRDOBA DE 4ª FASE

Acusttel®

CODIGO DE AFORAMIENTO	A_346
FECHA	30/04/2024
HORA	16:28

JERARQUIZACIÓN
Carreteras,circunvalaciones,enlaces y travesias

TIEMPO MEDIDA	Nº DE VEHÍCULOS		
	LIGEROS	PESADOS	MOTOS
5 minutos	84	29	3

ÍNDICES MEDIOS HORARIOS	
IMH DIA	1392
IMH TARDE	278
IMH NOCHE	139

IMD TOTAL	18931

LOCALIZACIÓN
Avenida Al-Nasir

COORDENADAS GPS			
MAP DATUM	HUSO	X	Y
ETRS89	30N	344094	4195766



Ficha 251

CODIGO DE AFORAMIENTO	A_347
FECHA	03/05/2024
HORA	13:38

JERARQUIZACIÓN
Via urbana local

TIEMPO MEDIDA	Nº DE VEHÍCULOS		
	LIGEROS	PESADOS	MOTOS
5 minutos	54	7	4

ÍNDICES MEDIOS HORARIOS	
IMH DIA	780
IMH TARDE	156
IMH NOCHE	78

IMD TOTAL	10608

LOCALIZACIÓN
Plaza de la Diputacion

COORDENADAS GPS			
MAP DATUM	HUSO	X	Y
ETRS89	30N	344094	4193174



Ficha 252

CODIGO DE AFORAMIENTO	A_348
FECHA	03/05/2024
HORA	14:11

JERARQUIZACIÓN
Via urbana local

TIEMPO MEDIDA	Nº DE VEHÍCULOS		
	LIGEROS	PESADOS	MOTOS
5 minutos	0	0	0

ÍNDICES MEDIOS HORARIOS	
IMH DIA	0
IMH TARDE	0
IMH NOCHE	0

IMD TOTAL	0

LOCALIZACIÓN
Calle Carmen Olmedo Checa

COORDENADAS GPS			
MAP DATUM	HUSO	X	Y
ETRS89	30N	344099	4193725



Ficha 253

CODIGO DE AFORAMIENTO	A_349
FECHA	24/04/2024
HORA	11:52

JERARQUIZACIÓN
Via casco antiguo

TIEMPO MEDIDA	Nº DE VEHÍCULOS		
	LIGEROS	PESADOS	MOTOS
5 minutos	2	4	1

ÍNDICES MEDIOS HORARIOS	
IMH DIA	84
IMH TARDE	17
IMH NOCHE	8

IMD TOTAL	1142

LOCALIZACIÓN
Calle Arroyo de San Andres

COORDENADAS GPS			
MAP DATUM	HUSO	X	Y
ETRS89	30N	344108	4194813



Ficha 254

AYUNTAMIENTO DE CORDOBA | Delegación de Sostenibilidad y Medio Ambiente

REVISIÓN Y ACTUALIZACION DEL MAPA ESTRATÉGICO DE RUIDO DE CÓRDOBA DE 4ª FASE

Acusttel®

CODIGO DE AFORAMIENTO	A_350
FECHA	26/05/2024
HORA	10:54:00

JERARQUIZACIÓN
Via primaria

TIEMPO MEDIDA	Nº DE VEHÍCULOS		
	LIGEROS	PESADOS	MOTOS
5 minutos	86	20	3

ÍNDICES MEDIOS HORARIOS	
IMH DIA	1308
IMH TARDE	262
IMH NOCHE	131

IMD TOTAL	17789

LOCALIZACIÓN
Avenida de las Ollerias

COORDENADAS GPS			
MAP DATUM	HUSO	X	Y
ETRS89	30N	344116	4195337



Ficha 255

CODIGO DE AFORAMIENTO	A_352
FECHA	24/04/2024
HORA	12:09

JERARQUIZACIÓN
Via casco antiguo

TIEMPO MEDIDA	Nº DE VEHÍCULOS		
	LIGEROS	PESADOS	MOTOS
5 minutos	6	4	2

ÍNDICES MEDIOS HORARIOS	
IMH DIA	144
IMH TARDE	29
IMH NOCHE	14

IMD TOTAL	1958

LOCALIZACIÓN
Calle Gutierrez de los Rios

COORDENADAS GPS			
MAP DATUM	HUSO	X	Y
ETRS89	30N	344140	4194564



Ficha 256

CODIGO DE AFORAMIENTO	A_353
FECHA	25/05/2024
HORA	11:26:00

JERARQUIZACIÓN
Viario medio

TIEMPO MEDIDA	Nº DE VEHÍCULOS		
	LIGEROS	PESADOS	MOTOS
5 minutos	30	0	3

ÍNDICES MEDIOS HORARIOS	
IMH DIA	396
IMH TARDE	79
IMH NOCHE	40

IMD TOTAL	5386

LOCALIZACIÓN
Calle Fuente de la Salud

COORDENADAS GPS			
MAP DATUM	HUSO	X	Y
ETRS89	30N	344146	4196148



Ficha 257

CODIGO DE AFORAMIENTO	A_354
FECHA	24/04/2024
HORA	13:14

JERARQUIZACIÓN
Via casco antiguo

TIEMPO MEDIDA	Nº DE VEHÍCULOS		
	LIGEROS	PESADOS	MOTOS
5 minutos	0	0	4

ÍNDICES MEDIOS HORARIOS	
IMH DIA	48
IMH TARDE	10
IMH NOCHE	5

IMD TOTAL	653

LOCALIZACIÓN
Plaza de San Pedro

COORDENADAS GPS			
MAP DATUM	HUSO	X	Y
ETRS89	30N	344147	4194282



Ficha 258

CODIGO DE AFORAMIENTO	A_355
FECHA	30/04/2024
HORA	15:49

JERARQUIZACIÓN
Distribucion de barrio

TIEMPO MEDIDA	Nº DE VEHÍCULOS		
	LIGEROS	PESADOS	MOTOS
5 minutos	5	0	0

ÍNDICES MEDIOS HORARIOS	
IMH DIA	60
IMH TARDE	12
IMH NOCHE	6

IMD TOTAL	816

LOCALIZACIÓN
Calle Esperanza

COORDENADAS GPS			
MAP DATUM	HUSO	X	Y
ETRS89	30N	344168	4195539



Ficha 259

CODIGO DE AFORAMIENTO	A_356
FECHA	24/04/2024
HORA	12:20

LOCALIZACIÓN
Calle Muñices

JERARQUIZACIÓN
Via casco antiguo

COORDENADAS GPS			
MAP DATUM	HUSO	X	Y
ETRS89	30N	344284	4194675

TIEMPO MEDIDA	Nº DE VEHÍCULOS		
	LIGEROS	PESADOS	MOTOS
5 minutos	1	0	0



ÍNDICES MEDIOS HORARIOS	
IMH DIA	12
IMH TARDE	2
IMH NOCHE	1

IMD TOTAL	163

Ficha 260

CODIGO DE AFORAMIENTO	A_357
FECHA	03/05/2024
HORA	14:35

JERARQUIZACIÓN
Via urbana local

TIEMPO MEDIDA	Nº DE VEHÍCULOS		
	LIGEROS	PESADOS	MOTOS
5 minutos	51	5	8

ÍNDICES MEDIOS HORARIOS	
IMH DIA	768
IMH TARDE	154
IMH NOCHE	77

IMD TOTAL	10445

LOCALIZACIÓN
Calle Ronda de los Martires

COORDENADAS GPS			
MAP DATUM	HUSO	X	Y
ETRS89	30N	344295	4194074



Ficha 261

CODIGO DE AFORAMIENTO	A_358
FECHA	30/04/2024
HORA	15:18

JERARQUIZACIÓN
Via primaria

TIEMPO MEDIDA	Nº DE VEHÍCULOS		
	LIGEROS	PESADOS	MOTOS
5 minutos	62	7	3

ÍNDICES MEDIOS HORARIOS	
IMH DIA	864
IMH TARDE	173
IMH NOCHE	86

IMD TOTAL	11750

LOCALIZACIÓN
Avenida de Almogavares

COORDENADAS GPS			
MAP DATUM	HUSO	X	Y
ETRS89	30N	344340	4195540



Ficha 262

CODIGO DE AFORAMIENTO	A_359
FECHA	30/04/2024
HORA	15:26

JERARQUIZACIÓN
Via primaria

TIEMPO MEDIDA	Nº DE VEHÍCULOS		
	LIGEROS	PESADOS	MOTOS
5 minutos	70	19	2

ÍNDICES MEDIOS HORARIOS	
IMH DIA	1092
IMH TARDE	218
IMH NOCHE	109

IMD TOTAL	14851

LOCALIZACIÓN
Avenida de las Ollerias

COORDENADAS GPS			
MAP DATUM	HUSO	X	Y
ETRS89	30N	344344	4195434



Ficha 263

CODIGO DE AFORAMIENTO	A_360
FECHA	28/04/2024
HORA	22:46

JERARQUIZACIÓN
Via urbana local

TIEMPO MEDIDA	Nº DE VEHÍCULOS		
	LIGEROS	PESADOS	MOTOS
5 minutos	0	0	0

ÍNDICES MEDIOS HORARIOS	
IMH DIA	0
IMH TARDE	0
IMH NOCHE	0

IMD TOTAL	0

LOCALIZACIÓN
Camino Campamento (Cerro Muriano)

COORDENADAS GPS			
MAP DATUM	HUSO	X	Y
ETRS89	30N	344351	4207681



Ficha 264

CODIGO DE AFORAMIENTO	A_361
FECHA	24/04/2024
HORA	11:13

JERARQUIZACIÓN
Via casco antiguo

TIEMPO MEDIDA	Nº DE VEHÍCULOS		
	LIGEROS	PESADOS	MOTOS
5 minutos	2	1	0

ÍNDICES MEDIOS HORARIOS	
IMH DIA	36
IMH TARDE	7
IMH NOCHE	4

IMD TOTAL	490

LOCALIZACIÓN
Calle Nieves Viejas

COORDENADAS GPS			
MAP DATUM	HUSO	X	Y
ETRS89	30N	344362	4195290



Ficha 265

CODIGO DE AFORAMIENTO	A_362
FECHA	03/05/2024
HORA	14:46

JERARQUIZACIÓN
Via casco antiguo

TIEMPO MEDIDA	Nº DE VEHÍCULOS		
	LIGEROS	PESADOS	MOTOS
5 minutos	0	0	0

ÍNDICES MEDIOS HORARIOS	
IMH DIA	0
IMH TARDE	0
IMH NOCHE	0

IMD TOTAL	0

LOCALIZACIÓN
Calle Siete Revueltas

COORDENADAS GPS			
MAP DATUM	HUSO	X	Y
ETRS89	30N	344383	4194268



Ficha 266

CODIGO DE AFORAMIENTO	A_363
FECHA	24/04/2024
HORA	11:29

JERARQUIZACIÓN
Via casco antiguo

TIEMPO MEDIDA	Nº DE VEHÍCULOS		
	LIGEROS	PESADOS	MOTOS
5 minutos	1	0	0

ÍNDICES MEDIOS HORARIOS	
IMH DIA	12
IMH TARDE	2
IMH NOCHE	1

IMD TOTAL	163

LOCALIZACIÓN
Calle Montero

COORDENADAS GPS			
MAP DATUM	HUSO	X	Y
ETRS89	30N	344395	4195095



Ficha 267

AYUNTAMIENTO DE CORDOBA | Delegación de Sostenibilidad y Medio Ambiente

REVISIÓN Y ACTUALIZACION DEL MAPA ESTRATÉGICO DE RUIDO DE CÓRDOBA DE 4ª FASE

Acusttel®

CODIGO DE AFORAMIENTO	A_364
FECHA	30/04/2024
HORA	15:09

JERARQUIZACIÓN
Distribucion de barrio

TIEMPO MEDIDA	Nº DE VEHÍCULOS		
	LIGEROS	PESADOS	MOTOS
5 minutos	5	1	0

ÍNDICES MEDIOS HORARIOS	
IMH DIA	72
IMH TARDE	14
IMH NOCHE	7

IMD TOTAL	979

LOCALIZACIÓN
Calle Villaharta

COORDENADAS GPS			
MAP DATUM	HUSO	X	Y
ETRS89	30N	344398	4195742



Ficha 268

CODIGO DE AFORAMIENTO	A_365
FECHA	03/05/2024
HORA	14:53

JERARQUIZACIÓN
Via casco antiguo

TIEMPO MEDIDA	Nº DE VEHÍCULOS		
	LIGEROS	PESADOS	MOTOS
5 minutos	0	0	0

ÍNDICES MEDIOS HORARIOS	
IMH DIA	0
IMH TARDE	0
IMH NOCHE	0

IMD TOTAL	0

LOCALIZACIÓN
Calle Siete Revueltas

COORDENADAS GPS			
MAP DATUM	HUSO	X	Y
ETRS89	30N	344402	4194271



Ficha 269

CODIGO DE AFORAMIENTO	A_367
FECHA	24/04/2024
HORA	12:29

JERARQUIZACIÓN
Via casco antiguo

TIEMPO MEDIDA	Nº DE VEHÍCULOS		
	LIGEROS	PESADOS	MOTOS
5 minutos	0	0	0

ÍNDICES MEDIOS HORARIOS	
IMH DIA	0
IMH TARDE	0
IMH NOCHE	0

IMD TOTAL	0

LOCALIZACIÓN
Plaza de la Magdalena

COORDENADAS GPS			
MAP DATUM	HUSO	X	Y
ETRS89	30N	344413	4194580



Ficha 270

CODIGO DE AFORAMIENTO	A_368
FECHA	24/04/2024
HORA	12:41

JERARQUIZACIÓN
Via casco antiguo

TIEMPO MEDIDA	Nº DE VEHÍCULOS		
	LIGEROS	PESADOS	MOTOS
5 minutos	27	13	4

ÍNDICES MEDIOS HORARIOS	
IMH DIA	528
IMH TARDE	106
IMH NOCHE	53

IMD TOTAL	7181

LOCALIZACIÓN
Calle Arroyo de San Lorenzo

COORDENADAS GPS			
MAP DATUM	HUSO	X	Y
ETRS89	30N	344448	4194815



Ficha 271

CODIGO DE AFORAMIENTO	A_370
FECHA	29/04/2024
HORA	9:22:00

JERARQUIZACIÓN
Via primaria

TIEMPO MEDIDA	Nº DE VEHÍCULOS		
	LIGEROS	PESADOS	MOTOS
5 minutos	27	7	2

ÍNDICES MEDIOS HORARIOS	
IMH DIA	432
IMH TARDE	86
IMH NOCHE	43

IMD TOTAL	5875

LOCALIZACIÓN
Calle Escritor Sebastian Cue

COORDENADAS GPS			
MAP DATUM	HUSO	X	Y
ETRS89	30N	344565	4193805



Ficha 272

CODIGO DE AFORAMIENTO	A_371
FECHA	24/04/2024
HORA	11:40

JERARQUIZACIÓN
Via casco antiguo

TIEMPO MEDIDA	Nº DE VEHÍCULOS		
	LIGEROS	PESADOS	MOTOS
5 minutos	14	9	4

ÍNDICES MEDIOS HORARIOS	
IMH DIA	324
IMH TARDE	65
IMH NOCHE	32

IMD TOTAL	4406

LOCALIZACIÓN
Calle Maria Auxiliadora

COORDENADAS GPS			
MAP DATUM	HUSO	X	Y
ETRS89	30N	344608	4195013



Ficha 273

CODIGO DE AFORAMIENTO	A_372
FECHA	29/04/2024
HORA	10:47

JERARQUIZACIÓN
Via primaria

TIEMPO MEDIDA	Nº DE VEHÍCULOS		
	LIGEROS	PESADOS	MOTOS
5 minutos	63	21	9

ÍNDICES MEDIOS HORARIOS	
IMH DIA	1116
IMH TARDE	223
IMH NOCHE	112

IMD TOTAL	15178

LOCALIZACIÓN
Avenida Compositor Rafael Castro

COORDENADAS GPS			
MAP DATUM	HUSO	X	Y
ETRS89	30N	344609	4194136



Ficha 274

CODIGO DE AFORAMIENTO	A_373
FECHA	30/04/2024
HORA	9:33:00

LOCALIZACIÓN
Calle Ronda del Marrubial

JERARQUIZACIÓN
Via primaria

COORDENADAS GPS			
MAP DATUM	HUSO	X	Y
ETRS89	30N	344610	4195321

TIEMPO MEDIDA	Nº DE VEHÍCULOS		
	LIGEROS	PESADOS	MOTOS
5 minutos	54	21	9



ÍNDICES MEDIOS HORARIOS	
IMH DIA	1008
IMH TARDE	202
IMH NOCHE	101

IMD TOTAL	13709

Ficha 275

CODIGO DE AFORAMIENTO	A_374
FECHA	30/04/2024
HORA	9:22:00

JERARQUIZACIÓN
Distribucion de barrio

TIEMPO MEDIDA	Nº DE VEHÍCULOS		
	LIGEROS	PESADOS	MOTOS
5 minutos	4	8	0

ÍNDICES MEDIOS HORARIOS	
IMH DIA	144
IMH TARDE	29
IMH NOCHE	14

IMD TOTAL	1958

LOCALIZACIÓN
Plaza Escritor Peña Aguayo

COORDENADAS GPS			
MAP DATUM	HUSO	X	Y
ETRS89	30N	344614	4195551



Ficha 276

CODIGO DE AFORAMIENTO	A_375
FECHA	28/04/2024
HORA	22:38

JERARQUIZACIÓN
Carreteras,circunvalaciones,enlaces y travesias

TIEMPO MEDIDA	Nº DE VEHÍCULOS		
	LIGEROS	PESADOS	MOTOS
5 minutos	9	0	0

ÍNDICES MEDIOS HORARIOS	
IMH DIA	378
IMH TARDE	108
IMH NOCHE	54

IMD TOTAL	5400

LOCALIZACIÓN
Carretera N-432a Granada - Cordoba - Badajoz

COORDENADAS GPS			
MAP DATUM	HUSO	X	Y
ETRS89	30N	344633	4207202



Ficha 277

CODIGO DE AFORAMIENTO	A_376
FECHA	30/04/2024
HORA	12:48

JERARQUIZACIÓN
Via primaria

TIEMPO MEDIDA	Nº DE VEHÍCULOS		
	LIGEROS	PESADOS	MOTOS
5 minutos	58	14	3

ÍNDICES MEDIOS HORARIOS	
IMH DIA	900
IMH TARDE	180
IMH NOCHE	90

IMD TOTAL	12240

LOCALIZACIÓN
Avenida Agrupacion Cordoba

COORDENADAS GPS			
MAP DATUM	HUSO	X	Y
ETRS89	30N	344638	4195786



Ficha 278

CODIGO DE AFORAMIENTO	A_377
FECHA	29/04/2024
HORA	10:55

JERARQUIZACIÓN
Via primaria

TIEMPO MEDIDA	Nº DE VEHÍCULOS		
	LIGEROS	PESADOS	MOTOS
5 minutos	48	9	4

ÍNDICES MEDIOS HORARIOS	
IMH DIA	732
IMH TARDE	146
IMH NOCHE	73

IMD TOTAL	9955

LOCALIZACIÓN
Avenida Compositor Rafael Castro

COORDENADAS GPS			
MAP DATUM	HUSO	X	Y
ETRS89	30N	344641	4194314



Ficha 279

CODIGO DE AFORAMIENTO	A_379
FECHA	29/04/2024
HORA	10:24

JERARQUIZACIÓN
Via urbana local

TIEMPO MEDIDA	Nº DE VEHÍCULOS		
	LIGEROS	PESADOS	MOTOS
5 minutos	16	5	0

ÍNDICES MEDIOS HORARIOS	
IMH DIA	252
IMH TARDE	50
IMH NOCHE	25

IMD TOTAL	3427

LOCALIZACIÓN
Calle Alvarez de los Angeles

COORDENADAS GPS			
MAP DATUM	HUSO	X	Y
ETRS89	30N	344654	4194052



Ficha 280

CODIGO DE AFORAMIENTO	A_380
FECHA	29/04/2024
HORA	9:11:00

JERARQUIZACIÓN
Via primaria

TIEMPO MEDIDA	Nº DE VEHÍCULOS		
	LIGEROS	PESADOS	MOTOS
5 minutos	66	20	7

ÍNDICES MEDIOS HORARIOS	
IMH DIA	1116
IMH TARDE	223
IMH NOCHE	112

IMD TOTAL	15178

LOCALIZACIÓN
Avenida Compositor Rafael Castro

COORDENADAS GPS			
MAP DATUM	HUSO	X	Y
ETRS89	30N	344660	4193582



Ficha 281

CODIGO DE AFORAMIENTO	A_381
FECHA	24/04/2024
HORA	13:01

JERARQUIZACIÓN
Via casco antiguo

TIEMPO MEDIDA	Nº DE VEHÍCULOS		
	LIGEROS	PESADOS	MOTOS
5 minutos	52	10	4

ÍNDICES MEDIOS HORARIOS	
IMH DIA	792
IMH TARDE	158
IMH NOCHE	79

IMD TOTAL	10771

LOCALIZACIÓN
Calle Historiador Dominguez Ortiz

COORDENADAS GPS			
MAP DATUM	HUSO	X	Y
ETRS89	30N	344668	4194547



Ficha 282

CODIGO DE AFORAMIENTO	A_382
FECHA	24/04/2024
HORA	12:51

JERARQUIZACIÓN
Via casco antiguo

TIEMPO MEDIDA	Nº DE VEHÍCULOS		
	LIGEROS	PESADOS	MOTOS
5 minutos	24	12	1

ÍNDICES MEDIOS HORARIOS	
IMH DIA	444
IMH TARDE	89
IMH NOCHE	44

IMD TOTAL	6038

LOCALIZACIÓN
Calle San Francisco de Sales

COORDENADAS GPS			
MAP DATUM	HUSO	X	Y
ETRS89	30N	344682	4194833



Ficha 283

CODIGO DE AFORAMIENTO	A_383
FECHA	30/04/2024
HORA	12:59

JERARQUIZACIÓN
tren

TIEMPO MEDIDA	Nº DE VEHÍCULOS		
	LIGEROS	PESADOS	MOTOS
5 minutos	87	31	9

ÍNDICES MEDIOS HORARIOS	
IMH DIA	1524
IMH TARDE	305
IMH NOCHE	152

IMD TOTAL	20726

LOCALIZACIÓN
Avenida de la Igualdad

COORDENADAS GPS			
MAP DATUM	HUSO	X	Y
ETRS89	30N	344700	4196056



Ficha 284

CODIGO DE AFORAMIENTO	A_384
FECHA	29/04/2024
HORA	9:22:00

JERARQUIZACIÓN
Distribucion de barrio

TIEMPO MEDIDA	Nº DE VEHÍCULOS		
	LIGEROS	PESADOS	MOTOS
5 minutos	20	5	0

ÍNDICES MEDIOS HORARIOS	
IMH DIA	300
IMH TARDE	60
IMH NOCHE	30

IMD TOTAL	4080

LOCALIZACIÓN
Avenida del Arcangel

COORDENADAS GPS			
MAP DATUM	HUSO	X	Y
ETRS89	30N	344718	4193811



Ficha 285

CODIGO DE AFORAMIENTO	A_385
FECHA	28/04/2024
HORA	22:30

JERARQUIZACIÓN
Via urbana local

TIEMPO MEDIDA	Nº DE VEHÍCULOS		
	LIGEROS	PESADOS	MOTOS
5 minutos	2	0	0

ÍNDICES MEDIOS HORARIOS	
IMH DIA	84
IMH TARDE	24
IMH NOCHE	12

IMD TOTAL	1200

LOCALIZACIÓN
Calle Acera Santa Barbara (Cerro Muriano)

COORDENADAS GPS			
MAP DATUM	HUSO	X	Y
ETRS89	30N	344768	4207446



Ficha 286

CODIGO DE AFORAMIENTO	A_386
FECHA	30/04/2024
HORA	9:55:00

JERARQUIZACIÓN
Via urbana local

TIEMPO MEDIDA	Nº DE VEHÍCULOS		
	LIGEROS	PESADOS	MOTOS
5 minutos	10	7	2

ÍNDICES MEDIOS HORARIOS	
IMH DIA	228
IMH TARDE	46
IMH NOCHE	23

IMD TOTAL	3101

LOCALIZACIÓN
Calle Sagunto

COORDENADAS GPS			
MAP DATUM	HUSO	X	Y
ETRS89	30N	344775	4195358



Ficha 287

CODIGO DE AFORAMIENTO	A_387
FECHA	29/04/2024
HORA	11:04

JERARQUIZACIÓN
Distribucion de barrio

TIEMPO MEDIDA	Nº DE VEHÍCULOS		
	LIGEROS	PESADOS	MOTOS
5 minutos	22	2	1

ÍNDICES MEDIOS HORARIOS	
IMH DIA	300
IMH TARDE	60
IMH NOCHE	30

IMD TOTAL	4080

LOCALIZACIÓN
Calle Melilla

COORDENADAS GPS			
MAP DATUM	HUSO	X	Y
ETRS89	30N	344786	4194331



Ficha 288

AYUNTAMIENTO DE CORDOBA | Delegación de Sostenibilidad y Medio Ambiente

REVISIÓN Y ACTUALIZACION DEL MAPA ESTRATÉGICO DE RUIDO DE CÓRDOBA DE 4ª FASE

Acusttel®

CODIGO DE AFORAMIENTO	A_388
FECHA	29/04/2024
HORA	9:33:00

JERARQUIZACIÓN
Via urbana local

TIEMPO MEDIDA	Nº DE VEHÍCULOS		
	LIGEROS	PESADOS	MOTOS
5 minutos	9	7	0

ÍNDICES MEDIOS HORARIOS	
IMH DIA	192
IMH TARDE	38
IMH NOCHE	19

IMD TOTAL	2611

LOCALIZACIÓN
Calle Camino de la Barca

COORDENADAS GPS			
MAP DATUM	HUSO	X	Y
ETRS89	30N	344815	4193887



Ficha 289

CODIGO DE AFORAMIENTO	A_389
FECHA	28/04/2024
HORA	22:22

JERARQUIZACIÓN
Distribucion de barrio

TIEMPO MEDIDA	Nº DE VEHÍCULOS		
	LIGEROS	PESADOS	MOTOS
5 minutos	0	0	0

ÍNDICES MEDIOS HORARIOS	
IMH DIA	0
IMH TARDE	0
IMH NOCHE	0

IMD TOTAL	0

LOCALIZACIÓN
Calle General Castaños

COORDENADAS GPS			
MAP DATUM	HUSO	X	Y
ETRS89	30N	344817	4207112



Ficha 290

CODIGO DE AFORAMIENTO	A_390
FECHA	30/04/2024
HORA	12:29

JERARQUIZACIÓN
Via primaria

TIEMPO MEDIDA	Nº DE VEHÍCULOS		
	LIGEROS	PESADOS	MOTOS
5 minutos	38	8	3

ÍNDICES MEDIOS HORARIOS	
IMH DIA	588
IMH TARDE	118
IMH NOCHE	59

IMD TOTAL	7997

LOCALIZACIÓN
Calle Ronda del Marrubial

COORDENADAS GPS			
MAP DATUM	HUSO	X	Y
ETRS89	30N	344850	4194945



Ficha 291

CODIGO DE AFORAMIENTO	A_391
FECHA	29/04/2024
HORA	11:33

JERARQUIZACIÓN
Distribucion de barrio

TIEMPO MEDIDA	Nº DE VEHÍCULOS		
	LIGEROS	PESADOS	MOTOS
5 minutos	10	3	1

ÍNDICES MEDIOS HORARIOS	
IMH DIA	168
IMH TARDE	34
IMH NOCHE	17

IMD TOTAL	2285

LOCALIZACIÓN
Avenida de Miguel de Unamuno

COORDENADAS GPS			
MAP DATUM	HUSO	X	Y
ETRS89	30N	344880	4194536



Ficha 292

CODIGO DE AFORAMIENTO	A_392
FECHA	30/04/2024
HORA	9:11:00

JERARQUIZACIÓN
Distribucion de barrio

TIEMPO MEDIDA	Nº DE VEHÍCULOS		
	LIGEROS	PESADOS	MOTOS
5 minutos	4	0	0

ÍNDICES MEDIOS HORARIOS	
IMH DIA	48
IMH TARDE	10
IMH NOCHE	5

IMD TOTAL	653

LOCALIZACIÓN
Calle Pintor Pedro Romana

COORDENADAS GPS			
MAP DATUM	HUSO	X	Y
ETRS89	30N	344889	4195562



Ficha 293

CODIGO DE AFORAMIENTO	A_393
FECHA	30/04/2024
HORA	13:07

JERARQUIZACIÓN
Via urbana local

TIEMPO MEDIDA	Nº DE VEHÍCULOS		
	LIGEROS	PESADOS	MOTOS
5 minutos	11	4	0

ÍNDICES MEDIOS HORARIOS	
IMH DIA	180
IMH TARDE	36
IMH NOCHE	18

IMD TOTAL	2448

LOCALIZACIÓN
Calle Doctor Antonio Manzanares

COORDENADAS GPS			
MAP DATUM	HUSO	X	Y
ETRS89	30N	344894	4196033



Ficha 294

CODIGO DE AFORAMIENTO	A_394
FECHA	30/04/2024
HORA	12:21

JERARQUIZACIÓN
Via primaria

TIEMPO MEDIDA	Nº DE VEHÍCULOS		
	LIGEROS	PESADOS	MOTOS
5 minutos	90	12	2

ÍNDICES MEDIOS HORARIOS	
IMH DIA	1248
IMH TARDE	250
IMH NOCHE	125

IMD TOTAL	16973

LOCALIZACIÓN
Calle Ronda del Marrubial

COORDENADAS GPS			
MAP DATUM	HUSO	X	Y
ETRS89	30N	344906	4194772



Ficha 295

CODIGO DE AFORAMIENTO	A_395
FECHA	29/04/2024
HORA	9:00:00

JERARQUIZACIÓN
Viario medio

TIEMPO MEDIDA	Nº DE VEHÍCULOS		
	LIGEROS	PESADOS	MOTOS
5 minutos	7	0	0

ÍNDICES MEDIOS HORARIOS	
IMH DIA	84
IMH TARDE	17
IMH NOCHE	8

IMD TOTAL	1142

LOCALIZACIÓN
Calle Periodista Antonio Rodriguez Mesa

COORDENADAS GPS			
MAP DATUM	HUSO	X	Y
ETRS89	30N	344909	4193538



Ficha 296

CODIGO DE AFORAMIENTO	A_396
FECHA	29/04/2024
HORA	11:24:00

JERARQUIZACIÓN
Distribucion de barrio

TIEMPO MEDIDA	Nº DE VEHÍCULOS		
	LIGEROS	PESADOS	MOTOS
5 minutos	21	9	1

ÍNDICES MEDIOS HORARIOS	
IMH DIA	372
IMH TARDE	74
IMH NOCHE	37

IMD TOTAL	5059

LOCALIZACIÓN
Calle Pintor Pedro Bueno

COORDENADAS GPS			
MAP DATUM	HUSO	X	Y
ETRS89	30N	344923	4194347



Ficha 297

CODIGO DE AFORAMIENTO	A_397
FECHA	29/04/2024
HORA	9:44:00

JERARQUIZACIÓN
Distribucion de barrio

TIEMPO MEDIDA	Nº DE VEHÍCULOS		
	LIGEROS	PESADOS	MOTOS
5 minutos	12	1	0

ÍNDICES MEDIOS HORARIOS	
IMH DIA	156
IMH TARDE	31
IMH NOCHE	16

IMD TOTAL	2122

LOCALIZACIÓN
Calle Periodista Fco. Hidalgo Trillo

COORDENADAS GPS			
MAP DATUM	HUSO	X	Y
ETRS89	30N	344950	4193798



Ficha 298

CODIGO DE AFORAMIENTO	A_398
FECHA	30/04/2024
HORA	9:00:00

JERARQUIZACIÓN
Distribucion de barrio

TIEMPO MEDIDA	Nº DE VEHÍCULOS		
	LIGEROS	PESADOS	MOTOS
5 minutos	26	2	0

ÍNDICES MEDIOS HORARIOS	
IMH DIA	336
IMH TARDE	67
IMH NOCHE	34

IMD TOTAL	4570

LOCALIZACIÓN
Calle la Ladera

COORDENADAS GPS			
MAP DATUM	HUSO	X	Y
ETRS89	30N	344952	4195795



Ficha 299

AYUNTAMIENTO DE CORDOBA | Delegación de Sostenibilidad y Medio Ambiente

REVISIÓN Y ACTUALIZACION DEL MAPA ESTRATÉGICO DE RUIDO DE CÓRDOBA DE 4ª FASE

Acusttel®

CODIGO DE AFORAMIENTO	A_399
FECHA	29/04/2024
HORA	10:12

JERARQUIZACIÓN
Distribucion de barrio

TIEMPO MEDIDA	Nº DE VEHÍCULOS		
	LIGEROS	PESADOS	MOTOS
5 minutos	17	7	0

ÍNDICES MEDIOS HORARIOS	
IMH DIA	288
IMH TARDE	58
IMH NOCHE	29

IMD TOTAL	3917

LOCALIZACIÓN
Calle Conquistador Ordoño Alvarez

COORDENADAS GPS			
MAP DATUM	HUSO	X	Y
ETRS89	30N	344985	4194039



Ficha 300

CODIGO DE AFORAMIENTO	A_400
FECHA	30/04/2024
HORA	10:04

JERARQUIZACIÓN
Via urbana local

TIEMPO MEDIDA	Nº DE VEHÍCULOS		
	LIGEROS	PESADOS	MOTOS
5 minutos	10	4	0

ÍNDICES MEDIOS HORARIOS	
IMH DIA	168
IMH TARDE	34
IMH NOCHE	17

IMD TOTAL	2285

LOCALIZACIÓN
Calle Sagunto

COORDENADAS GPS			
MAP DATUM	HUSO	X	Y
ETRS89	30N	345013	4195478



Ficha 301

CODIGO DE AFORAMIENTO	A_401
FECHA	28/05/2024
HORA	17:45:00

JERARQUIZACIÓN
Viario medio

TIEMPO MEDIDA	Nº DE VEHÍCULOS		
	LIGEROS	PESADOS	MOTOS
5 minutos	19	0	2

ÍNDICES MEDIOS HORARIOS	
IMH DIA	252
IMH TARDE	50
IMH NOCHE	25

IMD TOTAL	3427

LOCALIZACIÓN
Calle Compositor Serrano Lucena

COORDENADAS GPS			
MAP DATUM	HUSO	X	Y
ETRS89	30N	345023	4194404



Ficha 302

CODIGO DE AFORAMIENTO	A_402
FECHA	29/04/2024
HORA	16:10

JERARQUIZACIÓN
Via primaria

TIEMPO MEDIDA	Nº DE VEHÍCULOS		
	LIGEROS	PESADOS	MOTOS
5 minutos	135	6	6

ÍNDICES MEDIOS HORARIOS	
IMH DIA	1764
IMH TARDE	353
IMH NOCHE	176

IMD TOTAL	23990

LOCALIZACIÓN
Avenida de Libia

COORDENADAS GPS			
MAP DATUM	HUSO	X	Y
ETRS89	30N	345057	4194873



Ficha 303

CODIGO DE AFORAMIENTO	A_403
FECHA	29/04/2024
HORA	11:15

JERARQUIZACIÓN
Distribucion de barrio

TIEMPO MEDIDA	Nº DE VEHÍCULOS		
	LIGEROS	PESADOS	MOTOS
5 minutos	1	1	0

ÍNDICES MEDIOS HORARIOS	
IMH DIA	24
IMH TARDE	5
IMH NOCHE	2

IMD TOTAL	326

LOCALIZACIÓN
Calle Pintor Pedro Antonio Rodriguez

COORDENADAS GPS			
MAP DATUM	HUSO	X	Y
ETRS89	30N	345064	4194236



Ficha 304

CODIGO DE AFORAMIENTO	A_404
FECHA	30/04/2024
HORA	13:19

JERARQUIZACIÓN
Via urbana local

TIEMPO MEDIDA	Nº DE VEHÍCULOS		
	LIGEROS	PESADOS	MOTOS
5 minutos	25	3	3

ÍNDICES MEDIOS HORARIOS	
IMH DIA	372
IMH TARDE	74
IMH NOCHE	37

IMD TOTAL	5059

LOCALIZACIÓN
Avenida de Virgen de Fatima

COORDENADAS GPS			
MAP DATUM	HUSO	X	Y
ETRS89	30N	345067	4196008



Ficha 305

CODIGO DE AFORAMIENTO	A_405
FECHA	29/04/2024
HORA	11:43

JERARQUIZACIÓN
Distribucion de barrio

TIEMPO MEDIDA	Nº DE VEHÍCULOS		
	LIGEROS	PESADOS	MOTOS
5 minutos	15	3	3

ÍNDICES MEDIOS HORARIOS	
IMH DIA	252
IMH TARDE	50
IMH NOCHE	25

IMD TOTAL	3427

LOCALIZACIÓN
Calle Santa Colomba

COORDENADAS GPS			
MAP DATUM	HUSO	X	Y
ETRS89	30N	345079	4194517



Ficha 306

CODIGO DE AFORAMIENTO	A_406
FECHA	30/04/2024
HORA	10:30

JERARQUIZACIÓN
Carreteras,circunvalaciones,enlaces y travesias

TIEMPO MEDIDA	Nº DE VEHÍCULOS		
	LIGEROS	PESADOS	MOTOS
5 minutos	114	24	5

ÍNDICES MEDIOS HORARIOS	
IMH DIA	1716
IMH TARDE	343
IMH NOCHE	172

IMD TOTAL	23338

LOCALIZACIÓN
Avenida de Carlos III

COORDENADAS GPS			
MAP DATUM	HUSO	X	Y
ETRS89	30N	345082	4195853

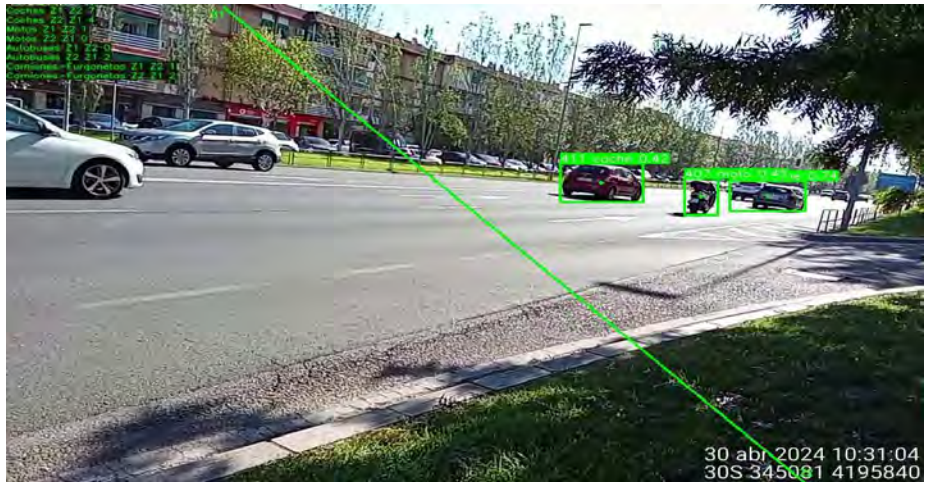

Ficha 307

CODIGO DE AFORAMIENTO	A_407
FECHA	26/05/2024
HORA	14:26:00

JERARQUIZACIÓN
Distribucion de barrio

TIEMPO MEDIDA	Nº DE VEHÍCULOS		
	LIGEROS	PESADOS	MOTOS
5 minutos	24	2	0

ÍNDICES MEDIOS HORARIOS	
IMH DIA	312
IMH TARDE	62
IMH NOCHE	31

IMD TOTAL	4243

LOCALIZACIÓN
Calle Compositor Ramon Medina

COORDENADAS GPS			
MAP DATUM	HUSO	X	Y
ETRS89	30N	345093	4195064



Ficha 308

CODIGO DE AFORAMIENTO	A_409
FECHA	30/04/2024
HORA	12:03

JERARQUIZACIÓN
Via urbana local

TIEMPO MEDIDA	Nº DE VEHÍCULOS		
	LIGEROS	PESADOS	MOTOS
5 minutos	10	1	0

ÍNDICES MEDIOS HORARIOS	
IMH DIA	132
IMH TARDE	26
IMH NOCHE	13

IMD TOTAL	1795

LOCALIZACIÓN
Avenida de Rabanales

COORDENADAS GPS			
MAP DATUM	HUSO	X	Y
ETRS89	30N	345116	4195340



Ficha 309

CODIGO DE AFORAMIENTO	A_410
FECHA	29/04/2024
HORA	9:55:00

JERARQUIZACIÓN
Distribucion de barrio

TIEMPO MEDIDA	Nº DE VEHÍCULOS		
	LIGEROS	PESADOS	MOTOS
5 minutos	12	8	0

ÍNDICES MEDIOS HORARIOS	
IMH DIA	240
IMH TARDE	48
IMH NOCHE	24

IMD TOTAL	3264

LOCALIZACIÓN
Calle Periodista Justo Urrutia

COORDENADAS GPS			
MAP DATUM	HUSO	X	Y
ETRS89	30N	345126	4193764



Ficha 310

CODIGO DE AFORAMIENTO	A_411
FECHA	29/04/2024
HORA	10:04

JERARQUIZACIÓN
Via urbana local

TIEMPO MEDIDA	Nº DE VEHÍCULOS		
	LIGEROS	PESADOS	MOTOS
5 minutos	29	20	1

ÍNDICES MEDIOS HORARIOS	
IMH DIA	600
IMH TARDE	120
IMH NOCHE	60

IMD TOTAL	8160

LOCALIZACIÓN
Calle Calderon de la Barca

COORDENADAS GPS			
MAP DATUM	HUSO	X	Y
ETRS89	30N	345133	4193956



Ficha 311

CODIGO DE AFORAMIENTO	A_412
FECHA	29/04/2024
HORA	8:55:00

JERARQUIZACIÓN
Viario medio

TIEMPO MEDIDA	Nº DE VEHÍCULOS		
	LIGEROS	PESADOS	MOTOS
5 minutos	46	17	1

ÍNDICES MEDIOS HORARIOS	
IMH DIA	768
IMH TARDE	154
IMH NOCHE	77

IMD TOTAL	10445

LOCALIZACIÓN
Avenida de las Lonjas

COORDENADAS GPS			
MAP DATUM	HUSO	X	Y
ETRS89	30N	345136	4193622



Ficha 312

CODIGO DE AFORAMIENTO	A_413
FECHA	29/04/2024
HORA	10:22

JERARQUIZACIÓN
Distribucion de barrio

TIEMPO MEDIDA	Nº DE VEHÍCULOS		
	LIGEROS	PESADOS	MOTOS
5 minutos	22	0	3

ÍNDICES MEDIOS HORARIOS	
IMH DIA	300
IMH TARDE	60
IMH NOCHE	30

IMD TOTAL	4080

LOCALIZACIÓN
Avenida de Veintiocho de Febrero

COORDENADAS GPS			
MAP DATUM	HUSO	X	Y
ETRS89	30N	345161	4195796



Ficha 313

CODIGO DE AFORAMIENTO	A_414
FECHA	30/04/2024
HORA	11:55

JERARQUIZACIÓN
Distribucion de barrio

TIEMPO MEDIDA	Nº DE VEHÍCULOS		
	LIGEROS	PESADOS	MOTOS
5 minutos	3	0	0

ÍNDICES MEDIOS HORARIOS	
IMH DIA	36
IMH TARDE	7
IMH NOCHE	4

IMD TOTAL	490

LOCALIZACIÓN
Calle Julio Alarcon

COORDENADAS GPS			
MAP DATUM	HUSO	X	Y
ETRS89	30N	345192	4195290



Ficha 314

CODIGO DE AFORAMIENTO	A_415
FECHA	30/04/2024
HORA	13:36

JERARQUIZACIÓN
Viario medio

TIEMPO MEDIDA	Nº DE VEHÍCULOS		
	LIGEROS	PESADOS	MOTOS
5 minutos	31	4	5

ÍNDICES MEDIOS HORARIOS	
IMH DIA	480
IMH TARDE	96
IMH NOCHE	48

IMD TOTAL	6528

LOCALIZACIÓN
Avenida de Blas Infante

COORDENADAS GPS			
MAP DATUM	HUSO	X	Y
ETRS89	30N	345213	4196204



Ficha 315

CODIGO DE AFORAMIENTO	A_416
FECHA	30/04/2024
HORA	10:12

JERARQUIZACIÓN
Via urbana local

TIEMPO MEDIDA	Nº DE VEHÍCULOS		
	LIGEROS	PESADOS	MOTOS
5 minutos	51	29	1

ÍNDICES MEDIOS HORARIOS	
IMH DIA	972
IMH TARDE	194
IMH NOCHE	97

IMD TOTAL	13219

LOCALIZACIÓN
Calle Sagunto

COORDENADAS GPS			
MAP DATUM	HUSO	X	Y
ETRS89	30N	345232	4195597



Ficha 316

CODIGO DE AFORAMIENTO	A_417
FECHA	30/04/2024
HORA	13:27

JERARQUIZACIÓN
Via urbana local

TIEMPO MEDIDA	Nº DE VEHÍCULOS		
	LIGEROS	PESADOS	MOTOS
5 minutos	13	9	0

ÍNDICES MEDIOS HORARIOS	
IMH DIA	264
IMH TARDE	53
IMH NOCHE	26

IMD TOTAL	3590

LOCALIZACIÓN
Avenida de Virgen de Fatima

COORDENADAS GPS			
MAP DATUM	HUSO	X	Y
ETRS89	30N	345240	4196000



Ficha 317

CODIGO DE AFORAMIENTO	A_418
FECHA	29/04/2024
HORA	11:51

JERARQUIZACIÓN
Via urbana local

TIEMPO MEDIDA	Nº DE VEHÍCULOS		
	LIGEROS	PESADOS	MOTOS
5 minutos	59	19	3

ÍNDICES MEDIOS HORARIOS	
IMH DIA	972
IMH TARDE	194
IMH NOCHE	97

IMD TOTAL	13219

LOCALIZACIÓN
Calle Virgen Milagrosa

COORDENADAS GPS			
MAP DATUM	HUSO	X	Y
ETRS89	30N	345244	4194590



Ficha 318

CODIGO DE AFORAMIENTO	A_419
FECHA	30/04/2024
HORA	11:47

JERARQUIZACIÓN
Distribucion de barrio

TIEMPO MEDIDA	Nº DE VEHÍCULOS		
	LIGEROS	PESADOS	MOTOS
5 minutos	1	0	0

ÍNDICES MEDIOS HORARIOS	
IMH DIA	12
IMH TARDE	2
IMH NOCHE	1

IMD TOTAL	163

LOCALIZACIÓN
Calle Juan de Cervantes

COORDENADAS GPS			
MAP DATUM	HUSO	X	Y
ETRS89	30N	345258	4195253



Ficha 319

CODIGO DE AFORAMIENTO	A_421
FECHA	30/04/2024
HORA	10:59

JERARQUIZACIÓN
Via urbana local

TIEMPO MEDIDA	Nº DE VEHÍCULOS		
	LIGEROS	PESADOS	MOTOS
5 minutos	15	20	1

ÍNDICES MEDIOS HORARIOS	
IMH DIA	432
IMH TARDE	86
IMH NOCHE	43

IMD TOTAL	5875

LOCALIZACIÓN
Calle Platero Pedro de Bares

COORDENADAS GPS			
MAP DATUM	HUSO	X	Y
ETRS89	30N	345363	4195645



Ficha 320

CODIGO DE AFORAMIENTO	A_422
FECHA	29/04/2024
HORA	8:44:00

JERARQUIZACIÓN
Viario medio

TIEMPO MEDIDA	Nº DE VEHÍCULOS		
	LIGEROS	PESADOS	MOTOS
5 minutos	80	17	1

ÍNDICES MEDIOS HORARIOS	
IMH DIA	1176
IMH TARDE	235
IMH NOCHE	118

IMD TOTAL	15994

LOCALIZACIÓN
Calle Periodista Antonio Rodriguez Mesa

COORDENADAS GPS			
MAP DATUM	HUSO	X	Y
ETRS89	30N	345372	4193818



Ficha 321

AYUNTAMIENTO DE CORDOBA | Delegación de Sostenibilidad y Medio Ambiente

REVISIÓN Y ACTUALIZACION DEL MAPA ESTRATÉGICO DE RUIDO DE CÓRDOBA DE 4ª FASE

Acusttel®

CODIGO DE AFORAMIENTO	A_423
FECHA	30/04/2024
HORA	11:29

JERARQUIZACIÓN
Via urbana local

TIEMPO MEDIDA	Nº DE VEHÍCULOS		
	LIGEROS	PESADOS	MOTOS
5 minutos	44	4	9

ÍNDICES MEDIOS HORARIOS	
IMH DIA	684
IMH TARDE	137
IMH NOCHE	68

IMD TOTAL	9302

LOCALIZACIÓN
Avenida de Rabanales

COORDENADAS GPS			
MAP DATUM	HUSO	X	Y
ETRS89	30N	345375	4195490



Ficha 322

CODIGO DE AFORAMIENTO	A_424
FECHA	29/04/2024
HORA	12:08

JERARQUIZACIÓN
Viario medio

TIEMPO MEDIDA	Nº DE VEHÍCULOS		
	LIGEROS	PESADOS	MOTOS
5 minutos	32	8	0

ÍNDICES MEDIOS HORARIOS	
IMH DIA	480
IMH TARDE	96
IMH NOCHE	48

IMD TOTAL	6528

LOCALIZACIÓN
Calle Francisco Pizarro

COORDENADAS GPS			
MAP DATUM	HUSO	X	Y
ETRS89	30N	345377	4194375



Ficha 323

CODIGO DE AFORAMIENTO	A_425
FECHA	29/04/2024
HORA	15:46

JERARQUIZACIÓN
Via urbana local

TIEMPO MEDIDA	Nº DE VEHÍCULOS		
	LIGEROS	PESADOS	MOTOS
5 minutos	46	4	7

ÍNDICES MEDIOS HORARIOS	
IMH DIA	684
IMH TARDE	137
IMH NOCHE	68

IMD TOTAL	9302

LOCALIZACIÓN
Calle Pablo Ruiz Picasso

COORDENADAS GPS			
MAP DATUM	HUSO	X	Y
ETRS89	30N	345378	4195057



Ficha 324

CODIGO DE AFORAMIENTO	A_426
FECHA	29/04/2024
HORA	12:17

JERARQUIZACIÓN
Via urbana local

TIEMPO MEDIDA	Nº DE VEHÍCULOS		
	LIGEROS	PESADOS	MOTOS
5 minutos	12	7	4

ÍNDICES MEDIOS HORARIOS	
IMH DIA	276
IMH TARDE	55
IMH NOCHE	28

IMD TOTAL	3754

LOCALIZACIÓN
Avenida Nuestra Señora de la Fuensanta

COORDENADAS GPS			
MAP DATUM	HUSO	X	Y
ETRS89	30N	345381	4194264



Ficha 325

CODIGO DE AFORAMIENTO	A_427
FECHA	29/04/2024
HORA	11:59

JERARQUIZACIÓN
Via urbana local

TIEMPO MEDIDA	Nº DE VEHÍCULOS		
	LIGEROS	PESADOS	MOTOS
5 minutos	9	1	1

ÍNDICES MEDIOS HORARIOS	
IMH DIA	132
IMH TARDE	26
IMH NOCHE	13

IMD TOTAL	1795

LOCALIZACIÓN
Calle Virgen Milagrosa

COORDENADAS GPS			
MAP DATUM	HUSO	X	Y
ETRS89	30N	345388	4194577



Ficha 326

AYUNTAMIENTO DE CORDOBA | Delegación de Sostenibilidad y Medio Ambiente

REVISIÓN Y ACTUALIZACION DEL MAPA ESTRATÉGICO DE RUIDO DE CÓRDOBA DE 4ª FASE

Acusttel®

CODIGO DE AFORAMIENTO	A_428
FECHA	29/04/2024
HORA	15:37

JERARQUIZACIÓN
Distribucion de barrio

TIEMPO MEDIDA	Nº DE VEHÍCULOS		
	LIGEROS	PESADOS	MOTOS
5 minutos	2	3	1

ÍNDICES MEDIOS HORARIOS	
IMH DIA	72
IMH TARDE	14
IMH NOCHE	7

IMD TOTAL	979

LOCALIZACIÓN
Calle de la Oficina

COORDENADAS GPS			
MAP DATUM	HUSO	X	Y
ETRS89	30N	345397	4194832



Ficha 327

AYUNTAMIENTO DE CORDOBA | Delegación de Sostenibilidad y Medio Ambiente

REVISIÓN Y ACTUALIZACION DEL MAPA ESTRATÉGICO DE RUIDO DE CÓRDOBA DE 4ª FASE

Acusttel®

CODIGO DE AFORAMIENTO	A_429
FECHA	30/04/2024
HORA	11:39

JERARQUIZACIÓN
Distribucion de barrio

TIEMPO MEDIDA	Nº DE VEHÍCULOS		
	LIGEROS	PESADOS	MOTOS
5 minutos	4	0	1

ÍNDICES MEDIOS HORARIOS	
IMH DIA	60
IMH TARDE	12
IMH NOCHE	6

IMD TOTAL	816

LOCALIZACIÓN
Calle Juan de Cervantes

COORDENADAS GPS			
MAP DATUM	HUSO	X	Y
ETRS89	30N	345421	4195288



Ficha 328

CODIGO DE AFORAMIENTO	A_430
FECHA	25/05/2024
HORA	18:40:00

JERARQUIZACIÓN
Via urbana local

TIEMPO MEDIDA	Nº DE VEHÍCULOS		
	LIGEROS	PESADOS	MOTOS
5 minutos	1	0	0

ÍNDICES MEDIOS HORARIOS	
IMH DIA	12
IMH TARDE	2
IMH NOCHE	1

IMD TOTAL	163

LOCALIZACIÓN
Calle Concha Piquer

COORDENADAS GPS			
MAP DATUM	HUSO	X	Y
ETRS89	30N	345421	4199327



Ficha 329

CODIGO DE AFORAMIENTO	A_431
FECHA	29/04/2024
HORA	12:31

JERARQUIZACIÓN
Distribución en Polígono indsutrial

TIEMPO MEDIDA	Nº DE VEHÍCULOS		
	LIGEROS	PESADOS	MOTOS
5 minutos	0	0	0

ÍNDICES MEDIOS HORARIOS	
IMH DIA	0
IMH TARDE	0
IMH NOCHE	0

IMD TOTAL	0

LOCALIZACIÓN
Calle de la Cruz

COORDENADAS GPS			
MAP DATUM	HUSO	X	Y
ETRS89	30N	345424	4194071



Ficha 330

CODIGO DE AFORAMIENTO	A_432
FECHA	30/04/2024
HORA	13:44

JERARQUIZACIÓN
Distribucion de barrio

TIEMPO MEDIDA	Nº DE VEHÍCULOS		
	LIGEROS	PESADOS	MOTOS
5 minutos	3	0	1

ÍNDICES MEDIOS HORARIOS	
IMH DIA	48
IMH TARDE	10
IMH NOCHE	5

IMD TOTAL	653

LOCALIZACIÓN
Calle Jazmin (Calle Peatonal)

COORDENADAS GPS			
MAP DATUM	HUSO	X	Y
ETRS89	30N	345426	4196106



Ficha 331

AYUNTAMIENTO DE CORDOBA | Delegación de Sostenibilidad y Medio Ambiente

REVISIÓN Y ACTUALIZACION DEL MAPA ESTRATÉGICO DE RUIDO DE CÓRDOBA DE 4ª FASE

Acusttel®

CODIGO DE AFORAMIENTO	A_433
FECHA	29/04/2024
HORA	15:59

JERARQUIZACIÓN
Via primaria

TIEMPO MEDIDA	Nº DE VEHÍCULOS		
	LIGEROS	PESADOS	MOTOS
5 minutos	39	6	2

ÍNDICES MEDIOS HORARIOS	
IMH DIA	564
IMH TARDE	113
IMH NOCHE	56

IMD TOTAL	7670

LOCALIZACIÓN
Avenida de Libia

COORDENADAS GPS			
MAP DATUM	HUSO	X	Y
ETRS89	30N	345433	4195181



Ficha 332

CODIGO DE AFORAMIENTO	A_434
FECHA	29/04/2024
HORA	13:13

JERARQUIZACIÓN
Via urbana local

TIEMPO MEDIDA	Nº DE VEHÍCULOS		
	LIGEROS	PESADOS	MOTOS
5 minutos	34	14	0

ÍNDICES MEDIOS HORARIOS	
IMH DIA	576
IMH TARDE	115
IMH NOCHE	58

IMD TOTAL	7834

LOCALIZACIÓN
Avenida Ministerio de la Vivienda

COORDENADAS GPS			
MAP DATUM	HUSO	X	Y
ETRS89	30N	345530	4194475



Ficha 333

CODIGO DE AFORAMIENTO	A_435
FECHA	30/04/2024
HORA	13:53

JERARQUIZACIÓN
Via urbana local

TIEMPO MEDIDA	Nº DE VEHÍCULOS		
	LIGEROS	PESADOS	MOTOS
5 minutos	5	3	3

ÍNDICES MEDIOS HORARIOS	
IMH DIA	132
IMH TARDE	26
IMH NOCHE	13

IMD TOTAL	1795

LOCALIZACIÓN
Calle Nuestra Señora de la Merced

COORDENADAS GPS			
MAP DATUM	HUSO	X	Y
ETRS89	30N	345537	4196290



Ficha 334

CODIGO DE AFORAMIENTO	A_437
FECHA	30/04/2024
HORA	11:21

JERARQUIZACIÓN
Viario medio

TIEMPO MEDIDA	Nº DE VEHÍCULOS		
	LIGEROS	PESADOS	MOTOS
5 minutos	22	4	4

ÍNDICES MEDIOS HORARIOS	
IMH DIA	360
IMH TARDE	72
IMH NOCHE	36

IMD TOTAL	4896

LOCALIZACIÓN
Avenida del Cairo

COORDENADAS GPS			
MAP DATUM	HUSO	X	Y
ETRS89	30N	345555	4195416



Ficha 335

CODIGO DE AFORAMIENTO	A_438
FECHA	02/05/2024
HORA	11:08

JERARQUIZACIÓN
Via urbana local

TIEMPO MEDIDA	Nº DE VEHÍCULOS		
	LIGEROS	PESADOS	MOTOS
5 minutos	28	6	0

ÍNDICES MEDIOS HORARIOS	
IMH DIA	408
IMH TARDE	82
IMH NOCHE	41

IMD TOTAL	5549

LOCALIZACIÓN
Calle Platero Pedro de Bares

COORDENADAS GPS			
MAP DATUM	HUSO	X	Y
ETRS89	30N	345566	4195607

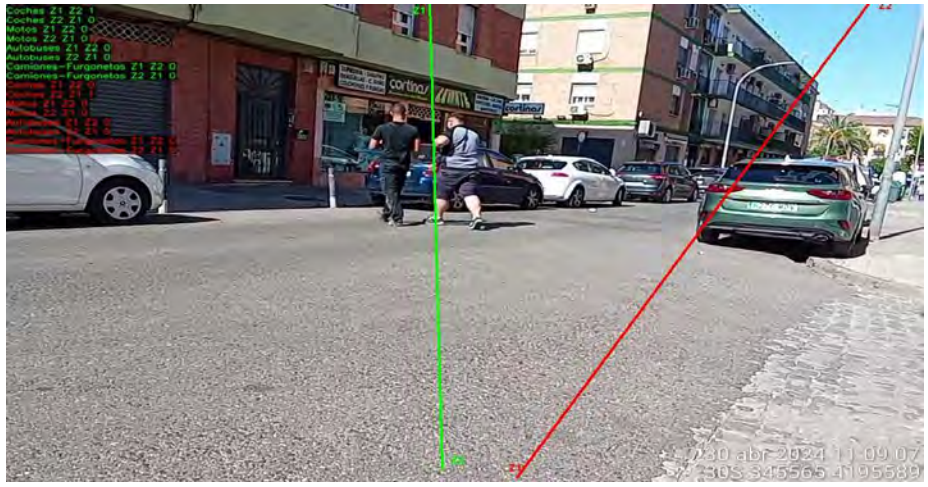

Ficha 336

CODIGO DE AFORAMIENTO	A_439
FECHA	29/04/2024
HORA	12:39

LOCALIZACIÓN
Avenida de la Virgen del Mar

JERARQUIZACIÓN
Viario medio

COORDENADAS GPS			
MAP DATUM	HUSO	X	Y
ETRS89	30N	345580	4194127

TIEMPO MEDIDA	Nº DE VEHÍCULOS		
	LIGEROS	PESADOS	MOTOS
5 minutos	43	6	1



ÍNDICES MEDIOS HORARIOS	
IMH DIA	600
IMH TARDE	120
IMH NOCHE	60

IMD TOTAL	8160

Ficha 337

CODIGO DE AFORAMIENTO	A_440
FECHA	29/04/2024
HORA	12:48

JERARQUIZACIÓN
Via urbana local

TIEMPO MEDIDA	Nº DE VEHÍCULOS		
	LIGEROS	PESADOS	MOTOS
5 minutos	5	0	0

ÍNDICES MEDIOS HORARIOS	
IMH DIA	60
IMH TARDE	12
IMH NOCHE	6

IMD TOTAL	816

LOCALIZACIÓN
Pasaje Escultor Benlliure

COORDENADAS GPS			
MAP DATUM	HUSO	X	Y
ETRS89	30N	345592	4194347



Ficha 338

AYUNTAMIENTO DE CORDOBA | Delegación de Sostenibilidad y Medio Ambiente

REVISIÓN Y ACTUALIZACION DEL MAPA ESTRATÉGICO DE RUIDO DE CÓRDOBA DE 4ª FASE

Acusttel®

CODIGO DE AFORAMIENTO	A_441
FECHA	30/04/2024
HORA	14:12

JERARQUIZACIÓN
Via urbana local

TIEMPO MEDIDA	Nº DE VEHÍCULOS		
	LIGEROS	PESADOS	MOTOS
5 minutos	123	11	7

ÍNDICES MEDIOS HORARIOS	
IMH DIA	1692
IMH TARDE	338
IMH NOCHE	169

IMD TOTAL	23011

LOCALIZACIÓN
Avenida de Carlos III

COORDENADAS GPS			
MAP DATUM	HUSO	X	Y
ETRS89	30N	345608	4195784



Ficha 339

AYUNTAMIENTO DE CORDOBA | Delegación de Sostenibilidad y Medio Ambiente

REVISIÓN Y ACTUALIZACION DEL MAPA ESTRATÉGICO DE RUIDO DE CÓRDOBA DE 4ª FASE

Acusttel®

CODIGO DE AFORAMIENTO	A_442
FECHA	30/04/2024
HORA	14:03

JERARQUIZACIÓN
Distribucion de barrio

TIEMPO MEDIDA	Nº DE VEHÍCULOS		
	LIGEROS	PESADOS	MOTOS
5 minutos	25	3	7

ÍNDICES MEDIOS HORARIOS	
IMH DIA	420
IMH TARDE	84
IMH NOCHE	42

IMD TOTAL	5712

LOCALIZACIÓN
Calle Escritor Gomez de Rivera

COORDENADAS GPS			
MAP DATUM	HUSO	X	Y
ETRS89	30N	345613	4196016



Ficha 340

AYUNTAMIENTO DE CORDOBA | Delegación de Sostenibilidad y Medio Ambiente

REVISIÓN Y ACTUALIZACION DEL MAPA ESTRATÉGICO DE RUIDO DE CÓRDOBA DE 4ª FASE

Acusttel®

CODIGO DE AFORAMIENTO	A_443
FECHA	29/04/2024
HORA	13:04

JERARQUIZACIÓN
Via urbana local

TIEMPO MEDIDA	Nº DE VEHÍCULOS		
	LIGEROS	PESADOS	MOTOS
5 minutos	26	3	0

ÍNDICES MEDIOS HORARIOS	
IMH DIA	348
IMH TARDE	70
IMH NOCHE	35

IMD TOTAL	4733

LOCALIZACIÓN
Calle de las Peñas Cordobesas

COORDENADAS GPS			
MAP DATUM	HUSO	X	Y
ETRS89	30N	345641	4194576



Ficha 341

AYUNTAMIENTO DE CORDOBA | Delegación de Sostenibilidad y Medio Ambiente

REVISIÓN Y ACTUALIZACION DEL MAPA ESTRATÉGICO DE RUIDO DE CÓRDOBA DE 4ª FASE

Acusttel®

CODIGO DE AFORAMIENTO	A_444
FECHA	29/04/2024
HORA	15:26

JERARQUIZACIÓN
Distribucion de barrio

TIEMPO MEDIDA	Nº DE VEHÍCULOS		
	LIGEROS	PESADOS	MOTOS
5 minutos	1	0	0

ÍNDICES MEDIOS HORARIOS	
IMH DIA	12
IMH TARDE	2
IMH NOCHE	1

IMD TOTAL	163

LOCALIZACIÓN
Calle Sancho Panza

COORDENADAS GPS			
MAP DATUM	HUSO	X	Y
ETRS89	30N	345645	4194821



Ficha 342

CODIGO DE AFORAMIENTO	A_445
FECHA	29/04/2024
HORA	14:54

JERARQUIZACIÓN
Distribucion de barrio

TIEMPO MEDIDA	Nº DE VEHÍCULOS		
	LIGEROS	PESADOS	MOTOS
5 minutos	29	2	5

ÍNDICES MEDIOS HORARIOS	
IMH DIA	432
IMH TARDE	86
IMH NOCHE	43

IMD TOTAL	5875

LOCALIZACIÓN
Calle Pintor Muñoz Lucena

COORDENADAS GPS			
MAP DATUM	HUSO	X	Y
ETRS89	30N	345647	4195098



Ficha 343

CODIGO DE AFORAMIENTO	A_447
FECHA	29/04/2024
HORA	12:56

JERARQUIZACIÓN
Viario medio

TIEMPO MEDIDA	Nº DE VEHÍCULOS		
	LIGEROS	PESADOS	MOTOS
5 minutos	96	11	3

ÍNDICES MEDIOS HORARIOS	
IMH DIA	1320
IMH TARDE	264
IMH NOCHE	132

IMD TOTAL	17952

LOCALIZACIÓN
Avenida de la Virgen del Mar

COORDENADAS GPS			
MAP DATUM	HUSO	X	Y
ETRS89	30N	345716	4194349



Ficha 344

AYUNTAMIENTO DE CORDOBA | Delegación de Sostenibilidad y Medio Ambiente

REVISIÓN Y ACTUALIZACION DEL MAPA ESTRATÉGICO DE RUIDO DE CÓRDOBA DE 4ª FASE

Acusttel®

CODIGO DE AFORAMIENTO	A_448
FECHA	29/04/2024
HORA	15:03

JERARQUIZACIÓN
Distribucion de barrio

TIEMPO MEDIDA	Nº DE VEHÍCULOS		
	LIGEROS	PESADOS	MOTOS
5 minutos	30	2	5

ÍNDICES MEDIOS HORARIOS	
IMH DIA	444
IMH TARDE	89
IMH NOCHE	44

IMD TOTAL	6038

LOCALIZACIÓN
Calle Federico Mayo

COORDENADAS GPS			
MAP DATUM	HUSO	X	Y
ETRS89	30N	345795	4194964



Ficha 345

CODIGO DE AFORAMIENTO	A_449
FECHA	29/04/2024
HORA	14:43

JERARQUIZACIÓN
Via urbana local

TIEMPO MEDIDA	Nº DE VEHÍCULOS		
	LIGEROS	PESADOS	MOTOS
5 minutos	24	9	0

ÍNDICES MEDIOS HORARIOS	
IMH DIA	396
IMH TARDE	79
IMH NOCHE	40

IMD TOTAL	5386

LOCALIZACIÓN
Calle Paco Leon

COORDENADAS GPS			
MAP DATUM	HUSO	X	Y
ETRS89	30N	345824	4195209



Ficha 346

AYUNTAMIENTO DE CORDOBA | Delegación de Sostenibilidad y Medio Ambiente

REVISIÓN Y ACTUALIZACION DEL MAPA ESTRATÉGICO DE RUIDO DE CÓRDOBA DE 4ª FASE

Acusttel®

CODIGO DE AFORAMIENTO	A_450
FECHA	29/04/2024
HORA	15:14

JERARQUIZACIÓN
Distribucion de barrio

TIEMPO MEDIDA	Nº DE VEHÍCULOS		
	LIGEROS	PESADOS	MOTOS
5 minutos	0	0	0

ÍNDICES MEDIOS HORARIOS	
IMH DIA	0
IMH TARDE	0
IMH NOCHE	0

IMD TOTAL	0

LOCALIZACIÓN
Calle Beato Juan Bautista

COORDENADAS GPS			
MAP DATUM	HUSO	X	Y
ETRS89	30N	345888	4194937



Ficha 347

CODIGO DE AFORAMIENTO	A_452
FECHA	29/04/2024
HORA	14:10

JERARQUIZACIÓN
Distribución en Polígono indsutrial

TIEMPO MEDIDA	Nº DE VEHÍCULOS		
	LIGEROS	PESADOS	MOTOS
5 minutos	34	6	0

ÍNDICES MEDIOS HORARIOS	
IMH DIA	480
IMH TARDE	96
IMH NOCHE	48

IMD TOTAL	6528

LOCALIZACIÓN
Calle Plata

COORDENADAS GPS			
MAP DATUM	HUSO	X	Y
ETRS89	30N	346076	4194832



Ficha 348

CODIGO DE AFORAMIENTO	A_453
FECHA	29/04/2024
HORA	14:19

JERARQUIZACIÓN
Distribución en Polígono indsutrial

TIEMPO MEDIDA	Nº DE VEHÍCULOS		
	LIGEROS	PESADOS	MOTOS
5 minutos	32	10	0

ÍNDICES MEDIOS HORARIOS	
IMH DIA	504
IMH TARDE	101
IMH NOCHE	50

IMD TOTAL	6854

LOCALIZACIÓN
Calle Diamante

COORDENADAS GPS			
MAP DATUM	HUSO	X	Y
ETRS89	30N	346201	4194999



Ficha 349

AYUNTAMIENTO DE CORDOBA | Delegación de Sostenibilidad y Medio Ambiente

REVISIÓN Y ACTUALIZACION DEL MAPA ESTRATÉGICO DE RUIDO DE CÓRDOBA DE 4ª FASE

Acusttel®

CODIGO DE AFORAMIENTO	A_454
FECHA	29/04/2024
HORA	14:32

JERARQUIZACIÓN
Viario medio

TIEMPO MEDIDA	Nº DE VEHÍCULOS		
	LIGEROS	PESADOS	MOTOS
5 minutos	24	9	0

ÍNDICES MEDIOS HORARIOS	
IMH DIA	396
IMH TARDE	79
IMH NOCHE	40

IMD TOTAL	5386

LOCALIZACIÓN
Calle Amatista

COORDENADAS GPS			
MAP DATUM	HUSO	X	Y
ETRS89	30N	346368	4195238



Ficha 350

CODIGO DE AFORAMIENTO	A_470
FECHA	25/05/2024
HORA	18:21:00

JERARQUIZACIÓN
Distribucion de barrio

TIEMPO MEDIDA	Nº DE VEHÍCULOS		
	LIGEROS	PESADOS	MOTOS
5 minutos	2	0	0

ÍNDICES MEDIOS HORARIOS	
IMH DIA	24
IMH TARDE	5
IMH NOCHE	2

IMD TOTAL	326

LOCALIZACIÓN
-

COORDENADAS GPS			
MAP DATUM	HUSO	X	Y
ETRS89	30N	350287	4197812



Ficha 351

AYUNTAMIENTO DE CORDOBA | Delegación de Sostenibilidad y Medio Ambiente

REVISIÓN Y ACTUALIZACION DEL MAPA ESTRATÉGICO DE RUIDO DE CÓRDOBA DE 4ª FASE

Acusttel®

CODIGO DE AFORAMIENTO	A_472
FECHA	25/05/2024
HORA	18:01:00

JERARQUIZACIÓN
Via urbana local

TIEMPO MEDIDA	Nº DE VEHÍCULOS		
	LIGEROS	PESADOS	MOTOS
5 minutos	3	0	0

ÍNDICES MEDIOS HORARIOS	
IMH DIA	36
IMH TARDE	7
IMH NOCHE	4

IMD TOTAL	490

LOCALIZACIÓN
Calle Amigos del Caballo (Alcolea)

COORDENADAS GPS			
MAP DATUM	HUSO	X	Y
ETRS89	30N	352335	4199958



Ficha 352

AYUNTAMIENTO DE CORDOBA | Delegación de Sostenibilidad y Medio Ambiente

REVISIÓN Y ACTUALIZACION DEL MAPA ESTRATÉGICO DE RUIDO DE CÓRDOBA DE 4ª FASE

Acusttel®

CODIGO DE AFORAMIENTO	A_487
FECHA	25/05/2024
HORA	17:51:00

JERARQUIZACIÓN
Distribucion de barrio

TIEMPO MEDIDA	Nº DE VEHÍCULOS		
	LIGEROS	PESADOS	MOTOS
5 minutos	1	1	0

ÍNDICES MEDIOS HORARIOS	
IMH DIA	24
IMH TARDE	5
IMH NOCHE	2

IMD TOTAL	326

LOCALIZACIÓN
Camino Ribera Baja (Alcolea)

COORDENADAS GPS			
MAP DATUM	HUSO	X	Y
ETRS89	30N	353362	4199558



Ficha 353

CODIGO DE AFORAMIENTO	A_490
FECHA	25/05/2024
HORA	17:35:00

JERARQUIZACIÓN
Viario medio

TIEMPO MEDIDA	Nº DE VEHÍCULOS		
	LIGEROS	PESADOS	MOTOS
5 minutos	6	1	0

ÍNDICES MEDIOS HORARIOS	
IMH DIA	84
IMH TARDE	17
IMH NOCHE	8

IMD TOTAL	1142

LOCALIZACIÓN
Carretera CO-3105

COORDENADAS GPS			
MAP DATUM	HUSO	X	Y
ETRS89	30N	354039	4199021



Ficha 354

AYUNTAMIENTO DE CORDOBA | Delegación de Sostenibilidad y Medio Ambiente

REVISIÓN Y ACTUALIZACION DEL MAPA ESTRATÉGICO DE RUIDO DE CÓRDOBA DE 4ª FASE

Acusttel®

CODIGO DE AFORAMIENTO	MP01
FECHA	24/05/2024
HORA	18:52:27

JERARQUIZACIÓN
Vias periurbanas

TIEMPO MEDIDA	Nº DE VEHÍCULOS		
	LIGEROS	PESADOS	MOTOS
5 minutos	0	1	0

ÍNDICES MEDIOS HORARIOS	
IMH DIA	12
IMH TARDE	2
IMH NOCHE	1

IMD TOTAL	163

LOCALIZACIÓN
Calle Osio (Encinarejo)

COORDENADAS GPS			
MAP DATUM	HUSO	X	Y
ETRS89	30N	330331	4189003



Ficha 355

CODIGO DE AFORAMIENTO	MP02
FECHA	24/05/2024
HORA	18:41:04

JERARQUIZACIÓN
Distribución de barrio

TIEMPO MEDIDA	Nº DE VEHÍCULOS		
	LIGEROS	PESADOS	MOTOS
5 minutos	1	0	0

ÍNDICES MEDIOS HORARIOS	
IMH DIA	12
IMH TARDE	2
IMH NOCHE	1

IMD TOTAL	163

LOCALIZACIÓN
Plaza Rios (Villarrubia) Consultorio local

COORDENADAS GPS			
MAP DATUM	HUSO	X	Y
ETRS90	30N	331758	4190790



Ficha 356

AYUNTAMIENTO DE CORDOBA | Delegación de Sostenibilidad y Medio Ambiente

REVISIÓN Y ACTUALIZACION DEL MAPA ESTRATÉGICO DE RUIDO DE CÓRDOBA DE 4ª FASE

Acusttel®

CODIGO DE AFORAMIENTO	MP03
FECHA	23/05/2024
HORA	16:36:47

JERARQUIZACIÓN
Vias periurbanas

TIEMPO MEDIDA	Nº DE VEHÍCULOS		
	LIGEROS	PESADOS	MOTOS
5 minutos	1	2	0

ÍNDICES MEDIOS HORARIOS	
IMH DIA	36
IMH TARDE	7
IMH NOCHE	4

IMD TOTAL	490

LOCALIZACIÓN
Calle del Arroyo (Trassierra)

COORDENADAS GPS			
MAP DATUM	HUSO	X	Y
ETRS91	30N	333180	4199367



Ficha 357

CODIGO DE AFORAMIENTO	MP04
FECHA	28/05/2024
HORA	16:05:36

JERARQUIZACIÓN
Vias periurbanas

TIEMPO MEDIDA	Nº DE VEHÍCULOS		
	LIGEROS	PESADOS	MOTOS
5 minutos	0	0	0

ÍNDICES MEDIOS HORARIOS	
IMH DIA	0
IMH TARDE	0
IMH NOCHE	0

IMD TOTAL	0

LOCALIZACIÓN
Camino Paso de la Barquera

COORDENADAS GPS			
MAP DATUM	HUSO	X	Y
ETRS92	30N	334319	4191398



Ficha 358

CODIGO DE AFORAMIENTO	MP05
FECHA	28/05/2024
HORA	15:44:01

JERARQUIZACIÓN
Vias periurbanas

TIEMPO MEDIDA	Nº DE VEHÍCULOS		
	LIGEROS	PESADOS	MOTOS
5 minutos	1	0	0

ÍNDICES MEDIOS HORARIOS	
IMH DIA	12
IMH TARDE	2
IMH NOCHE	1

IMD TOTAL	163

LOCALIZACIÓN
Barriada de Majaneque

COORDENADAS GPS			
MAP DATUM	HUSO	X	Y
ETRS93	30N	334320	4189620



Ficha 359

CODIGO DE AFORAMIENTO	MP06
FECHA	28/05/2024
HORA	14:23:53

JERARQUIZACIÓN
Via urbana local

TIEMPO MEDIDA	Nº DE VEHÍCULOS		
	LIGEROS	PESADOS	MOTOS
5 minutos	2	0	0

ÍNDICES MEDIOS HORARIOS	
IMH DIA	24
IMH TARDE	5
IMH NOCHE	2

IMD TOTAL	326

LOCALIZACIÓN
Calleja Fontanar Quintos

COORDENADAS GPS			
MAP DATUM	HUSO	X	Y
ETRS94	30N	336676	4190159



Ficha 360

CODIGO DE AFORAMIENTO	MP07
FECHA	24/05/2024
HORA	18:27:21

JERARQUIZACIÓN
Viario Medio

TIEMPO MEDIDA	Nº DE VEHÍCULOS		
	LIGEROS	PESADOS	MOTOS
5 minutos	8	7	0

ÍNDICES MEDIOS HORARIOS	
IMH DIA	180
IMH TARDE	36
IMH NOCHE	18

IMD TOTAL	2448

LOCALIZACIÓN
Avenida Principal (el Higueron) Centro Salud El Higuerón

COORDENADAS GPS			
MAP DATUM	HUSO	X	Y
ETRS95	30N	336982	4192854



Ficha 361

CODIGO DE AFORAMIENTO	MP08
FECHA	23/05/2024
HORA	16:07:00

JERARQUIZACIÓN
Via urbana local

TIEMPO MEDIDA	Nº DE VEHÍCULOS		
	LIGEROS	PESADOS	MOTOS
5 minutos	0	0	0

ÍNDICES MEDIOS HORARIOS	
IMH DIA	0
IMH TARDE	0
IMH NOCHE	0

IMD TOTAL	0

LOCALIZACIÓN
Camino Deposito Siete Fincas

COORDENADAS GPS			
MAP DATUM	HUSO	X	Y
ETRS96	30N	338731	4201025



Ficha 362

CODIGO DE AFORAMIENTO	MP09
FECHA	24/05/2024
HORA	14:02:50

JERARQUIZACIÓN
Vias periurbanas

TIEMPO MEDIDA	Nº DE VEHÍCULOS		
	LIGEROS	PESADOS	MOTOS
5 minutos	29	15	0

ÍNDICES MEDIOS HORARIOS	
IMH DIA	528
IMH TARDE	106
IMH NOCHE	53

IMD TOTAL	7181

LOCALIZACIÓN
Carretera Aeropuerto

COORDENADAS GPS			
MAP DATUM	HUSO	X	Y
ETRS97	30N	339446	4192069



Ficha 363

AYUNTAMIENTO DE CORDOBA | Delegación de Sostenibilidad y Medio Ambiente

REVISIÓN Y ACTUALIZACION DEL MAPA ESTRATÉGICO DE RUIDO DE CÓRDOBA DE 4ª FASE

Acusttel®

CODIGO DE AFORAMIENTO	MP10
FECHA	24/05/2024
HORA	14:56:48

JERARQUIZACIÓN
Via residencial urbana

TIEMPO MEDIDA	Nº DE VEHÍCULOS		
	LIGEROS	PESADOS	MOTOS
5 minutos	0	0	0

ÍNDICES MEDIOS HORARIOS	
IMH DIA	0
IMH TARDE	0
IMH NOCHE	0

IMD TOTAL	0

LOCALIZACIÓN
Calle del Campo Centro de Salud Occidente Azahara

COORDENADAS GPS			
MAP DATUM	HUSO	X	Y
ETRS98	30N	340331	4194031



Ficha 364

CODIGO DE AFORAMIENTO	MP11
FECHA	24/05/2024
HORA	15:17:47

JERARQUIZACIÓN
Via residencial urbana

TIEMPO MEDIDA	Nº DE VEHÍCULOS		
	LIGEROS	PESADOS	MOTOS
5 minutos	3	0	1

ÍNDICES MEDIOS HORARIOS	
IMH DIA	48
IMH TARDE	10
IMH NOCHE	5

IMD TOTAL	653

LOCALIZACIÓN
Calle Arroyo del Vedao

COORDENADAS GPS			
MAP DATUM	HUSO	X	Y
ETRS99	30N	341265	4196465



Ficha 365

AYUNTAMIENTO DE CORDOBA | Delegación de Sostenibilidad y Medio Ambiente

REVISIÓN Y ACTUALIZACION DEL MAPA ESTRATÉGICO DE RUIDO DE CÓRDOBA DE 4ª FASE

Acusttel®

CODIGO DE AFORAMIENTO	MP12
FECHA	23/05/2024
HORA	15:43:17

JERARQUIZACIÓN
Vias periurbanas

TIEMPO MEDIDA	Nº DE VEHÍCULOS		
	LIGEROS	PESADOS	MOTOS
5 minutos	0	0	0

ÍNDICES MEDIOS HORARIOS	
IMH DIA	0
IMH TARDE	0
IMH NOCHE	0

IMD TOTAL	0

LOCALIZACIÓN
Carretera del Sanatorio de los Morales Hospital Los Morales del H.U. Reina Sofia

COORDENADAS GPS			
MAP DATUM	HUSO	X	Y
ETRS100	30N	341366	4199973



Ficha 366

AYUNTAMIENTO DE CORDOBA | Delegación de Sostenibilidad y Medio Ambiente

REVISIÓN Y ACTUALIZACION DEL MAPA ESTRATÉGICO DE RUIDO DE CÓRDOBA DE 4ª FASE

Acusttel®

CODIGO DE AFORAMIENTO	MP13
FECHA	28/05/2024
HORA	12:16:13

LOCALIZACIÓN
Avenida del Aeropuerto Centro Salud Aeropuerto

JERARQUIZACIÓN
Via primaria

COORDENADAS GPS			
MAP DATUM	HUSO	X	Y
ETRS101	30N	341861	4193341

TIEMPO MEDIDA	Nº DE VEHÍCULOS		
	LIGEROS	PESADOS	MOTOS
5 minutos	45	19	0



ÍNDICES MEDIOS HORARIOS	
IMH DIA	768
IMH TARDE	154
IMH NOCHE	77

IMD TOTAL	10445

Ficha 367

AYUNTAMIENTO DE CORDOBA | Delegación de Sostenibilidad y Medio Ambiente

REVISIÓN Y ACTUALIZACION DEL MAPA ESTRATÉGICO DE RUIDO DE CÓRDOBA DE 4ª FASE

Acusttel®

CODIGO DE AFORAMIENTO	MP14
FECHA	24/05/2024
HORA	15:33:33

JERARQUIZACIÓN
Via residencial urbana

TIEMPO MEDIDA	Nº DE VEHÍCULOS		
	LIGEROS	PESADOS	MOTOS
5 minutos	3	0	0

ÍNDICES MEDIOS HORARIOS	
IMH DIA	36
IMH TARDE	7
IMH NOCHE	4

IMD TOTAL	490

LOCALIZACIÓN
Calle Poeta Valdelomar Pineda Hospital la Arruzafa - Instituto de Oftalmología

COORDENADAS GPS			
MAP DATUM	HUSO	X	Y
ETRS102	30N	342357	4196652



Ficha 368

CODIGO DE AFORAMIENTO	MP15
FECHA	27/05/2024
HORA	12:59:59

JERARQUIZACIÓN
Via casco antiguo

TIEMPO MEDIDA	Nº DE VEHÍCULOS		
	LIGEROS	PESADOS	MOTOS
5 minutos	2	4	0

ÍNDICES MEDIOS HORARIOS	
IMH DIA	72
IMH TARDE	14
IMH NOCHE	7

IMD TOTAL	979

LOCALIZACIÓN
Calle San Vicente de Paul Hospital Cruz Roja Cordoba

COORDENADAS GPS			
MAP DATUM	HUSO	X	Y
ETRS103	30N	343036	4193989



Ficha 369

CODIGO DE AFORAMIENTO	MP16
FECHA	27/05/2024
HORA	12:46:38

JERARQUIZACIÓN
Via casco antiguo

TIEMPO MEDIDA	Nº DE VEHÍCULOS		
	LIGEROS	PESADOS	MOTOS
5 minutos	17	0	0

ÍNDICES MEDIOS HORARIOS	
IMH DIA	204
IMH TARDE	41
IMH NOCHE	20

IMD TOTAL	2774

LOCALIZACIÓN
Avenida del Doctor Fleming

COORDENADAS GPS			
MAP DATUM	HUSO	X	Y
ETRS104	30N	343191	4193783



Ficha 370

CODIGO DE AFORAMIENTO	MP17
FECHA	27/05/2024
HORA	17:26:54

JERARQUIZACIÓN
Via casco antiguo

TIEMPO MEDIDA	Nº DE VEHÍCULOS		
	LIGEROS	PESADOS	MOTOS
5 minutos	0	0	0

ÍNDICES MEDIOS HORARIOS	
IMH DIA	0
IMH TARDE	0
IMH NOCHE	0

IMD TOTAL	0

LOCALIZACIÓN
Avenida del Gran Capitan

COORDENADAS GPS			
MAP DATUM	HUSO	X	Y
ETRS105	30N	343280	4194610



Ficha 371

AYUNTAMIENTO DE CORDOBA | Delegación de Sostenibilidad y Medio Ambiente

REVISIÓN Y ACTUALIZACION DEL MAPA ESTRATÉGICO DE RUIDO DE CÓRDOBA DE 4ª FASE

Acusttel®

CODIGO DE AFORAMIENTO	MP18
FECHA	27/05/2024
HORA	12:28:22

JERARQUIZACIÓN
Via casco antiguo

TIEMPO MEDIDA	Nº DE VEHÍCULOS		
	LIGEROS	PESADOS	MOTOS
5 minutos	1	0	0

ÍNDICES MEDIOS HORARIOS	
IMH DIA	12
IMH TARDE	2
IMH NOCHE	1

IMD TOTAL	163

LOCALIZACIÓN
Calle Blanco Belmonte

COORDENADAS GPS			
MAP DATUM	HUSO	X	Y
ETRS106	30N	343440	4194153



Ficha 372

AYUNTAMIENTO DE CORDOBA | Delegación de Sostenibilidad y Medio Ambiente

REVISIÓN Y ACTUALIZACION DEL MAPA ESTRATÉGICO DE RUIDO DE CÓRDOBA DE 4ª FASE

Acusttel®

CODIGO DE AFORAMIENTO	MP19
FECHA	24/05/2024
HORA	16:06:05

JERARQUIZACIÓN
Via urbana local

TIEMPO MEDIDA	Nº DE VEHÍCULOS		
	LIGEROS	PESADOS	MOTOS
5 minutos	21	2	0

ÍNDICES MEDIOS HORARIOS	
IMH DIA	276
IMH TARDE	55
IMH NOCHE	28

IMD TOTAL	3754

LOCALIZACIÓN
Avenida Cruz de Juarez Centro Salud Santa Rosa

COORDENADAS GPS			
MAP DATUM	HUSO	X	Y
ETRS107	30N	343446	4196043



Ficha 373

CODIGO DE AFORAMIENTO	MP20
FECHA	23/05/2024
HORA	15:19:47

LOCALIZACIÓN
Calle Pintor Lozano Sidro Consultorio local Barriada El Naranjo

JERARQUIZACIÓN
Vias periurbanas

COORDENADAS GPS			
MAP DATUM	HUSO	X	Y
ETRS108	30N	343592	4197338

TIEMPO MEDIDA	Nº DE VEHÍCULOS		
	LIGEROS	PESADOS	MOTOS
5 minutos	8	7	0



ÍNDICES MEDIOS HORARIOS	
IMH DIA	180
IMH TARDE	36
IMH NOCHE	18

IMD TOTAL	2448

Ficha 374

CODIGO DE AFORAMIENTO	MP21
FECHA	27/05/2024
HORA	11:44:22

JERARQUIZACIÓN
Via casco antiguo

TIEMPO MEDIDA	Nº DE VEHÍCULOS		
	LIGEROS	PESADOS	MOTOS
5 minutos	111	18	0

ÍNDICES MEDIOS HORARIOS	
IMH DIA	1548
IMH TARDE	310
IMH NOCHE	155

IMD TOTAL	21053

LOCALIZACIÓN
Plaza de Colon

COORDENADAS GPS			
MAP DATUM	HUSO	X	Y
ETRS109	30N	343628	4195005



Ficha 375

AYUNTAMIENTO DE CORDOBA | Delegación de Sostenibilidad y Medio Ambiente

REVISIÓN Y ACTUALIZACION DEL MAPA ESTRATÉGICO DE RUIDO DE CÓRDOBA DE 4ª FASE

Acusttel®

CODIGO DE AFORAMIENTO	MP22
FECHA	27/05/2024
HORA	12:11:38

JERARQUIZACIÓN
Via casco antiguo

TIEMPO MEDIDA	Nº DE VEHÍCULOS		
	LIGEROS	PESADOS	MOTOS
5 minutos	1	11	0

ÍNDICES MEDIOS HORARIOS	
IMH DIA	144
IMH TARDE	29
IMH NOCHE	14

IMD TOTAL	1958

LOCALIZACIÓN
Calle Claudio Marcelo

COORDENADAS GPS			
MAP DATUM	HUSO	X	Y
ETRS110	30N	343705	4194501



Ficha 376

AYUNTAMIENTO DE CORDOBA | Delegación de Sostenibilidad y Medio Ambiente

REVISIÓN Y ACTUALIZACION DEL MAPA ESTRATÉGICO DE RUIDO DE CÓRDOBA DE 4ª FASE

Acusttel®

CODIGO DE AFORAMIENTO	MP23
FECHA	27/05/2024
HORA	13:24:48

JERARQUIZACIÓN
Via casco antiguo

TIEMPO MEDIDA	Nº DE VEHÍCULOS		
	LIGEROS	PESADOS	MOTOS
5 minutos	5	0	0

ÍNDICES MEDIOS HORARIOS	
IMH DIA	60
IMH TARDE	12
IMH NOCHE	6

IMD TOTAL	816

LOCALIZACIÓN
Calle Lucano Centro Salud Lucano

COORDENADAS GPS			
MAP DATUM	HUSO	X	Y
ETRS111	30N	343894	4194033



Ficha 377

AYUNTAMIENTO DE CORDOBA | Delegación de Sostenibilidad y Medio Ambiente

REVISIÓN Y ACTUALIZACION DEL MAPA ESTRATÉGICO DE RUIDO DE CÓRDOBA DE 4ª FASE

Acusttel®

CODIGO DE AFORAMIENTO	MP24
FECHA	24/05/2024
HORA	16:28:07

JERARQUIZACIÓN
Via residencial urbana

TIEMPO MEDIDA	Nº DE VEHÍCULOS		
	LIGEROS	PESADOS	MOTOS
5 minutos	11	3	0

ÍNDICES MEDIOS HORARIOS	
IMH DIA	168
IMH TARDE	34
IMH NOCHE	17

IMD TOTAL	2285

LOCALIZACIÓN
Calle Pintor Reinoso

COORDENADAS GPS			
MAP DATUM	HUSO	X	Y
ETRS112	30N	343895	4195822



Ficha 378

CODIGO DE AFORAMIENTO	MP25
FECHA	27/05/2024
HORA	17:04:12

JERARQUIZACIÓN
Via casco antiguo

TIEMPO MEDIDA	Nº DE VEHÍCULOS		
	LIGEROS	PESADOS	MOTOS
5 minutos	4	4	0

ÍNDICES MEDIOS HORARIOS	
IMH DIA	96
IMH TARDE	19
IMH NOCHE	10

IMD TOTAL	1306

LOCALIZACIÓN
Calle San Pablo

COORDENADAS GPS			
MAP DATUM	HUSO	X	Y
ETRS113	30N	344017	4194660



Ficha 379

CODIGO DE AFORAMIENTO	MP26
FECHA	27/05/2024
HORA	16:45:18

JERARQUIZACIÓN
Via casco antiguo

TIEMPO MEDIDA	Nº DE VEHÍCULOS		
	LIGEROS	PESADOS	MOTOS
5 minutos	0	0	0

ÍNDICES MEDIOS HORARIOS	
IMH DIA	0
IMH TARDE	0
IMH NOCHE	0

IMD TOTAL	0

LOCALIZACIÓN
Calle Moriscos

COORDENADAS GPS			
MAP DATUM	HUSO	X	Y
ETRS114	30N	344042	4195156



Ficha 380

CODIGO DE AFORAMIENTO	MP27
FECHA	27/05/2024
HORA	13:40:36

JERARQUIZACIÓN
Via casco antiguo

TIEMPO MEDIDA	Nº DE VEHÍCULOS		
	LIGEROS	PESADOS	MOTOS
5 minutos	0	0	0

ÍNDICES MEDIOS HORARIOS	
IMH DIA	0
IMH TARDE	0
IMH NOCHE	0

IMD TOTAL	0

LOCALIZACIÓN
Calle Don Rodrigo

COORDENADAS GPS			
MAP DATUM	HUSO	X	Y
ETRS115	30N	344205	4194222



Ficha 381

AYUNTAMIENTO DE CORDOBA | Delegación de Sostenibilidad y Medio Ambiente

REVISIÓN Y ACTUALIZACION DEL MAPA ESTRATÉGICO DE RUIDO DE CÓRDOBA DE 4ª FASE

Acusttel®

CODIGO DE AFORAMIENTO	MP28
FECHA	27/05/2024
HORA	16:32:54

JERARQUIZACIÓN
Via casco antiguo

TIEMPO MEDIDA	Nº DE VEHÍCULOS		
	LIGEROS	PESADOS	MOTOS
5 minutos	0	0	0

ÍNDICES MEDIOS HORARIOS	
IMH DIA	0
IMH TARDE	0
IMH NOCHE	0

IMD TOTAL	0

LOCALIZACIÓN
Calle Carcamo

COORDENADAS GPS			
MAP DATUM	HUSO	X	Y
ETRS116	30N	344206	4195196



Ficha 382

CODIGO DE AFORAMIENTO	MP29
FECHA	27/05/2024
HORA	16:20:14

JERARQUIZACIÓN
Via casco antiguo

TIEMPO MEDIDA	Nº DE VEHÍCULOS		
	LIGEROS	PESADOS	MOTOS
5 minutos	2	0	0

ÍNDICES MEDIOS HORARIOS	
IMH DIA	24
IMH TARDE	5
IMH NOCHE	2

IMD TOTAL	326

LOCALIZACIÓN
Calle Jesus Nazareno

COORDENADAS GPS			
MAP DATUM	HUSO	X	Y
ETRS117	30N	344225	4194997



Ficha 383

CODIGO DE AFORAMIENTO	MP30
FECHA	27/05/2024
HORA	16:06:58

JERARQUIZACIÓN
Via casco antiguo

TIEMPO MEDIDA	Nº DE VEHÍCULOS		
	LIGEROS	PESADOS	MOTOS
5 minutos	1	0	0

ÍNDICES MEDIOS HORARIOS	
IMH DIA	12
IMH TARDE	2
IMH NOCHE	1

IMD TOTAL	163

LOCALIZACIÓN
Calle Montero

COORDENADAS GPS			
MAP DATUM	HUSO	X	Y
ETRS118	30N	344431	4195109



Ficha 384

CODIGO DE AFORAMIENTO	MP31
FECHA	27/05/2024
HORA	14:00:33

LOCALIZACIÓN
Avenida Compositor Rafael Castro

JERARQUIZACIÓN
Via primaria

COORDENADAS GPS			
MAP DATUM	HUSO	X	Y
ETRS119	30N	344638	4194387

TIEMPO MEDIDA	Nº DE VEHÍCULOS		
	LIGEROS	PESADOS	MOTOS
5 minutos	43	16	0



ÍNDICES MEDIOS HORARIOS	
IMH DIA	708
IMH TARDE	142
IMH NOCHE	71

IMD TOTAL	9629

Ficha 385

CODIGO DE AFORAMIENTO	MP32
FECHA	23/05/2024
HORA	18:17:58

LOCALIZACIÓN
Calle Acera Santa Barbara (Cerro Muriano) Consultorio local Cerro Muriano

JERARQUIZACIÓN
Vias periurbanas

COORDENADAS GPS			
MAP DATUM	HUSO	X	Y
ETRS120	30N	344760	4207183

TIEMPO MEDIDA	Nº DE VEHÍCULOS		
	LIGEROS	PESADOS	MOTOS
5 minutos	1	0	0



ÍNDICES MEDIOS HORARIOS	
IMH DIA	12
IMH TARDE	2
IMH NOCHE	1

IMD TOTAL	163

Ficha 386

AYUNTAMIENTO DE CORDOBA | Delegación de Sostenibilidad y Medio Ambiente

REVISIÓN Y ACTUALIZACION DEL MAPA ESTRATÉGICO DE RUIDO DE CÓRDOBA DE 4ª FASE

Acusttel®

CODIGO DE AFORAMIENTO	MP33
FECHA	27/05/2024
HORA	15:48:43

JERARQUIZACIÓN
Via urbana local

TIEMPO MEDIDA	Nº DE VEHÍCULOS		
	LIGEROS	PESADOS	MOTOS
5 minutos	12	5	0

ÍNDICES MEDIOS HORARIOS	
IMH DIA	204
IMH TARDE	41
IMH NOCHE	20

IMD TOTAL	2774

LOCALIZACIÓN
Calle Sagunto Centro de Salud Levante Sur

COORDENADAS GPS			
MAP DATUM	HUSO	X	Y
ETRS121	30N	344803	4195365



Ficha 387

CODIGO DE AFORAMIENTO	MP34
FECHA	27/05/2024
HORA	14:42:13

JERARQUIZACIÓN
Via primaria

TIEMPO MEDIDA	Nº DE VEHÍCULOS		
	LIGEROS	PESADOS	MOTOS
5 minutos	12	2	0

ÍNDICES MEDIOS HORARIOS	
IMH DIA	168
IMH TARDE	34
IMH NOCHE	17

IMD TOTAL	2285

LOCALIZACIÓN
Avenida de Libia

COORDENADAS GPS			
MAP DATUM	HUSO	X	Y
ETRS122	30N	344994	4194807



Ficha 388

CODIGO DE AFORAMIENTO	MP35
FECHA	28/05/2024
HORA	17:25:02

JERARQUIZACIÓN
Viario Medio

TIEMPO MEDIDA	Nº DE VEHÍCULOS		
	LIGEROS	PESADOS	MOTOS
5 minutos	11	6	0

ÍNDICES MEDIOS HORARIOS	
IMH DIA	204
IMH TARDE	41
IMH NOCHE	20

IMD TOTAL	2774

LOCALIZACIÓN
Avenida de las Lonjas

COORDENADAS GPS			
MAP DATUM	HUSO	X	Y
ETRS123	30N	345006	4193558



Ficha 389

AYUNTAMIENTO DE CORDOBA | Delegación de Sostenibilidad y Medio Ambiente

REVISIÓN Y ACTUALIZACION DEL MAPA ESTRATÉGICO DE RUIDO DE CÓRDOBA DE 4ª FASE

Acusttel®

CODIGO DE AFORAMIENTO	MP36
FECHA	27/05/2024
HORA	14:21:59

JERARQUIZACIÓN
Via urbana local

TIEMPO MEDIDA	Nº DE VEHÍCULOS		
	LIGEROS	PESADOS	MOTOS
5 minutos	6	3	0

ÍNDICES MEDIOS HORARIOS	
IMH DIA	108
IMH TARDE	22
IMH NOCHE	11

IMD TOTAL	1469

LOCALIZACIÓN
Avenida Nuestra Señora de la Fuensanta

COORDENADAS GPS			
MAP DATUM	HUSO	X	Y
ETRS124	30N	345053	4194175



Ficha 390

CODIGO DE AFORAMIENTO	MP37
FECHA	24/05/2024
HORA	12:19:58

JERARQUIZACIÓN
Viario Medio

TIEMPO MEDIDA	Nº DE VEHÍCULOS		
	LIGEROS	PESADOS	MOTOS
5 minutos	22	0	0

ÍNDICES MEDIOS HORARIOS	
IMH DIA	264
IMH TARDE	53
IMH NOCHE	26

IMD TOTAL	3590

LOCALIZACIÓN
Avenida de Blas Infante

COORDENADAS GPS			
MAP DATUM	HUSO	X	Y
ETRS125	30N	345364	4196348



Ficha 391

CODIGO DE AFORAMIENTO	MP38
FECHA	27/05/2024
HORA	15:00:03

JERARQUIZACIÓN
Via urbana local

TIEMPO MEDIDA	Nº DE VEHÍCULOS		
	LIGEROS	PESADOS	MOTOS
5 minutos	0	11	0

ÍNDICES MEDIOS HORARIOS	
IMH DIA	132
IMH TARDE	26
IMH NOCHE	13

IMD TOTAL	1795

LOCALIZACIÓN
Calle Pablo Ruiz Picasso

COORDENADAS GPS			
MAP DATUM	HUSO	X	Y
ETRS126	30N	345445	4194931



Ficha 392

CODIGO DE AFORAMIENTO	MP39
FECHA	23/05/2024
HORA	17:45:33

JERARQUIZACIÓN
Viario Medio

TIEMPO MEDIDA	Nº DE VEHÍCULOS		
	LIGEROS	PESADOS	MOTOS
5 minutos	5	6	0

ÍNDICES MEDIOS HORARIOS	
IMH DIA	132
IMH TARDE	26
IMH NOCHE	13

IMD TOTAL	1795

LOCALIZACIÓN
Carretera Co-3101 de N-432a al Santuario de Nuestra Señora de Linares (Cordoba)

COORDENADAS GPS			
MAP DATUM	HUSO	X	Y
ETRS127	30N	345703	4198827



Ficha 393

AYUNTAMIENTO DE CORDOBA | Delegación de Sostenibilidad y Medio Ambiente

REVISIÓN Y ACTUALIZACION DEL MAPA ESTRATÉGICO DE RUIDO DE CÓRDOBA DE 4ª FASE

Acusttel®

CODIGO DE AFORAMIENTO	MP40
FECHA	27/05/2024
HORA	15:21:01

JERARQUIZACIÓN
Viario Medio

TIEMPO MEDIDA	Nº DE VEHÍCULOS		
	LIGEROS	PESADOS	MOTOS
5 minutos	33	11	0

ÍNDICES MEDIOS HORARIOS	
IMH DIA	528
IMH TARDE	106
IMH NOCHE	53

IMD TOTAL	7181

LOCALIZACIÓN
Avenida del Zafiro

COORDENADAS GPS			
MAP DATUM	HUSO	X	Y
ETRS128	30N	346107	4194990



Ficha 394

CODIGO DE AFORAMIENTO	MP41
FECHA	23/05/2024
HORA	17:17:19

JERARQUIZACIÓN
Viario Medio

TIEMPO MEDIDA	Nº DE VEHÍCULOS		
	LIGEROS	PESADOS	MOTOS
5 minutos	5	7	0

ÍNDICES MEDIOS HORARIOS	
IMH DIA	144
IMH TARDE	29
IMH NOCHE	14

IMD TOTAL	1958

LOCALIZACIÓN
Extrarradio Campiñuela Baja, Cortijo

COORDENADAS GPS			
MAP DATUM	HUSO	X	Y
ETRS129	30N	346937	4196797



Ficha 395

CODIGO DE AFORAMIENTO	MP42
FECHA	23/05/2024
HORA	10:27:57

JERARQUIZACIÓN
Vias periurbanas

TIEMPO MEDIDA	Nº DE VEHÍCULOS		
	LIGEROS	PESADOS	MOTOS
5 minutos	9	2	0

ÍNDICES MEDIOS HORARIOS	
IMH DIA	132
IMH TARDE	26
IMH NOCHE	13

IMD TOTAL	1795

LOCALIZACIÓN
Carretera Madrid Nacional IV (Alcolea) Consultorio local Alcolea

COORDENADAS GPS			
MAP DATUM	HUSO	X	Y
ETRS130	30N	352918	4199654



Ficha 396

AYUNTAMIENTO DE CORDOBA | Delegación de Sostenibilidad y Medio Ambiente

REVISIÓN Y ACTUALIZACION DEL MAPA ESTRATÉGICO DE RUIDO DE CÓRDOBA DE 4ª FASE

Acusttel®

CODIGO DE AFORAMIENTO	MP43
FECHA	23/05/2024
HORA	10:45:37

JERARQUIZACIÓN
Otras vias

TIEMPO MEDIDA	Nº DE VEHÍCULOS		
	LIGEROS	PESADOS	MOTOS
5 minutos	0	1	0

ÍNDICES MEDIOS HORARIOS	
IMH DIA	12
IMH TARDE	2
IMH NOCHE	1

IMD TOTAL	163

LOCALIZACIÓN
Urbanizacion Sol-Encinares (Alcolea)

COORDENADAS GPS			
MAP DATUM	HUSO	X	Y
ETRS131	30N	352995	4201287



Ficha 397

CODIGO DE AFORAMIENTO	MP44
FECHA	23/05/2024
HORA	10:10:13

LOCALIZACIÓN
Calle Acera Iglesia (Los Ángeles) Consultorio local Barriada De Los Angeles

JERARQUIZACIÓN
Vias periurbanas

COORDENADAS GPS			
MAP DATUM	HUSO	X	Y
ETRS132	30N	354573	4199028

TIEMPO MEDIDA	Nº DE VEHÍCULOS		
	LIGEROS	PESADOS	MOTOS
5 minutos	2	4	0



ÍNDICES MEDIOS HORARIOS	
IMH DIA	72
IMH TARDE	14
IMH NOCHE	7

IMD TOTAL	979

Ficha 398

CODIGO DE AFORAMIENTO	MP45
FECHA	28/05/2024
HORA	18:14:13

JERARQUIZACIÓN
Vias periurbanas

TIEMPO MEDIDA	Nº DE VEHÍCULOS		
	LIGEROS	PESADOS	MOTOS
5 minutos	3	0	0

ÍNDICES MEDIOS HORARIOS	
IMH DIA	36
IMH TARDE	7
IMH NOCHE	4

IMD TOTAL	490

LOCALIZACIÓN
Plaza Andalucia (Santa Cruz) Consultorio local Santa Cruz Cordoba

COORDENADAS GPS			
MAP DATUM	HUSO	X	Y
ETRS133	30N	356277	4177566



Ficha 399

AYUNTAMIENTO DE CORDOBA | Delegación de Sostenibilidad y Medio Ambiente

REVISIÓN Y ACTUALIZACION DEL MAPA ESTRATÉGICO DE RUIDO DE CÓRDOBA DE 4ª FASE

Acusttel®

CODIGO DE AFORAMIENTO	PI01
FECHA	24/05/2024
HORA	12:15:07

JERARQUIZACIÓN
Carreteras,circunvalaciones, enlaces y travesias

TIEMPO MEDIDA	Nº DE VEHÍCULOS		
	LIGEROS	PESADOS	MOTOS
5 minutos	90	11	0

ÍNDICES MEDIOS HORARIOS	
IMH DIA	1212
IMH TARDE	242
IMH NOCHE	121

IMD TOTAL	16483

LOCALIZACIÓN
Avenida Agrupacion Cordoba

COORDENADAS GPS			
MAP DATUM	HUSO	X	Y
ETRS134	30N	336014	4191118



Ficha 400

CODIGO DE AFORAMIENTO	PI02
FECHA	28/05/2024
HORA	15:32:02

JERARQUIZACIÓN
Distribución de barrio

TIEMPO MEDIDA	Nº DE VEHÍCULOS		
	LIGEROS	PESADOS	MOTOS
5 minutos	0	0	0

ÍNDICES MEDIOS HORARIOS	
IMH DIA	0
IMH TARDE	0
IMH NOCHE	0

IMD TOTAL	0

LOCALIZACIÓN
Calle Industrial de Quintos

COORDENADAS GPS			
MAP DATUM	HUSO	X	Y
ETRS135	30N	336068	4191061



Ficha 401

CODIGO DE AFORAMIENTO	PI03
FECHA	28/05/2024
HORA	15:44:56

JERARQUIZACIÓN
Vias periurbanas

TIEMPO MEDIDA	Nº DE VEHÍCULOS		
	LIGEROS	PESADOS	MOTOS
5 minutos	38	16	3

ÍNDICES MEDIOS HORARIOS	
IMH DIA	684
IMH TARDE	137
IMH NOCHE	68

IMD TOTAL	9302

LOCALIZACIÓN
Carretera CH-2

COORDENADAS GPS			
MAP DATUM	HUSO	X	Y
ETRS136	30N	336209	4190807



Ficha 402

CODIGO DE AFORAMIENTO	PI04
FECHA	28/05/2024
HORA	15:05:21

JERARQUIZACIÓN
Distribución de barrio

TIEMPO MEDIDA	Nº DE VEHÍCULOS		
	LIGEROS	PESADOS	MOTOS
5 minutos	0	0	0

ÍNDICES MEDIOS HORARIOS	
IMH DIA	0
IMH TARDE	0
IMH NOCHE	0

IMD TOTAL	0

LOCALIZACIÓN
Calle Industrial de Quintos

COORDENADAS GPS			
MAP DATUM	HUSO	X	Y
ETRS137	30N	336211	4191096



Ficha 403

AYUNTAMIENTO DE CORDOBA | Delegación de Sostenibilidad y Medio Ambiente

REVISIÓN Y ACTUALIZACION DEL MAPA ESTRATÉGICO DE RUIDO DE CÓRDOBA DE 4ª FASE

Acusttel®

CODIGO DE AFORAMIENTO	PI05
FECHA	24/05/2024
HORA	13:54:59

LOCALIZACIÓN
Avenida de la Fabrica

JERARQUIZACIÓN
Distribución en Polígono insdustrial

COORDENADAS GPS			
MAP DATUM	HUSO	X	Y
ETRS138	30N	336224	4190891

TIEMPO MEDIDA	Nº DE VEHÍCULOS		
	LIGEROS	PESADOS	MOTOS
5 minutos	0	0	0



ÍNDICES MEDIOS HORARIOS	
IMH DIA	0
IMH TARDE	0
IMH NOCHE	0

IMD TOTAL	0

Ficha 404

CODIGO DE AFORAMIENTO	PI06
FECHA	28/05/2024
HORA	15:20:09

JERARQUIZACIÓN
Distribución de barrio

TIEMPO MEDIDA	Nº DE VEHÍCULOS		
	LIGEROS	PESADOS	MOTOS
5 minutos	0	2	0

ÍNDICES MEDIOS HORARIOS	
IMH DIA	24
IMH TARDE	5
IMH NOCHE	2

IMD TOTAL	326

LOCALIZACIÓN
Calle Industrial de Quintos

COORDENADAS GPS			
MAP DATUM	HUSO	X	Y
ETRS139	30N	336233	4191078



Ficha 405

CODIGO DE AFORAMIENTO	PI07
FECHA	24/05/2024
HORA	13:40:54

JERARQUIZACIÓN
Distribución en Polígono insdustrial

TIEMPO MEDIDA	Nº DE VEHÍCULOS		
	LIGEROS	PESADOS	MOTOS
5 minutos	0	0	0

ÍNDICES MEDIOS HORARIOS	
IMH DIA	0
IMH TARDE	0
IMH NOCHE	0

IMD TOTAL	0

LOCALIZACIÓN
Avenida de la Fabrica

COORDENADAS GPS			
MAP DATUM	HUSO	X	Y
ETRS140	30N	340288	4193601



Ficha 406

AYUNTAMIENTO DE CORDOBA | Delegación de Sostenibilidad y Medio Ambiente

REVISIÓN Y ACTUALIZACION DEL MAPA ESTRATÉGICO DE RUIDO DE CÓRDOBA DE 4ª FASE

Acusttel®

CODIGO DE AFORAMIENTO	PI08
FECHA	24/05/2024
HORA	13:26:12

JERARQUIZACIÓN
Via urbana local

TIEMPO MEDIDA	Nº DE VEHÍCULOS		
	LIGEROS	PESADOS	MOTOS
5 minutos	4	6	0

ÍNDICES MEDIOS HORARIOS	
IMH DIA	120
IMH TARDE	24
IMH NOCHE	12

IMD TOTAL	1632

LOCALIZACIÓN
Avenida de la Fabrica

COORDENADAS GPS			
MAP DATUM	HUSO	X	Y
ETRS141	30N	340515	4193785



Ficha 407

CODIGO DE AFORAMIENTO	PI09
FECHA	28/05/2024
HORA	14:38:17

JERARQUIZACIÓN
Distribución en Polígono insdustrial

TIEMPO MEDIDA	Nº DE VEHÍCULOS		
	LIGEROS	PESADOS	MOTOS
5 minutos	10	12	0

ÍNDICES MEDIOS HORARIOS	
IMH DIA	264
IMH TARDE	53
IMH NOCHE	26

IMD TOTAL	3590

LOCALIZACIÓN
Calle Ingeniero Ribera

COORDENADAS GPS			
MAP DATUM	HUSO	X	Y
ETRS142	30N	341681	4190310



Ficha 408

AYUNTAMIENTO DE CORDOBA | Delegación de Sostenibilidad y Medio Ambiente

REVISIÓN Y ACTUALIZACION DEL MAPA ESTRATÉGICO DE RUIDO DE CÓRDOBA DE 4ª FASE

Acusttel®

CODIGO DE AFORAMIENTO	PI10
FECHA	28/05/2024
HORA	14:24:09

JERARQUIZACIÓN
Distribución en Polígono insdustrial

TIEMPO MEDIDA	Nº DE VEHÍCULOS		
	LIGEROS	PESADOS	MOTOS
5 minutos	7	5	0

ÍNDICES MEDIOS HORARIOS	
IMH DIA	144
IMH TARDE	29
IMH NOCHE	14

IMD TOTAL	1958

LOCALIZACIÓN
Avenida Apreama

COORDENADAS GPS			
MAP DATUM	HUSO	X	Y
ETRS143	30N	341956	4190617



Ficha 409

CODIGO DE AFORAMIENTO	PI11
FECHA	28/05/2024
HORA	13:36:57

JERARQUIZACIÓN
Distribución en Polígono insdustrial

TIEMPO MEDIDA	Nº DE VEHÍCULOS		
	LIGEROS	PESADOS	MOTOS
5 minutos	26	21	0

ÍNDICES MEDIOS HORARIOS	
IMH DIA	564
IMH TARDE	113
IMH NOCHE	56

IMD TOTAL	7670

LOCALIZACIÓN
Avenida de la Torrecilla

COORDENADAS GPS			
MAP DATUM	HUSO	X	Y
ETRS144	30N	341987	4191121



Ficha 410

CODIGO DE AFORAMIENTO	PI12
FECHA	28/05/2024
HORA	14:08:15

JERARQUIZACIÓN
Distribución en Polígono insdustrial

TIEMPO MEDIDA	Nº DE VEHÍCULOS		
	LIGEROS	PESADOS	MOTOS
5 minutos	0	0	0

ÍNDICES MEDIOS HORARIOS	
IMH DIA	0
IMH TARDE	0
IMH NOCHE	0

IMD TOTAL	0

LOCALIZACIÓN
Calle Amargacena

COORDENADAS GPS			
MAP DATUM	HUSO	X	Y
ETRS145	30N	342025	4190299



Ficha 411

CODIGO DE AFORAMIENTO	PI13
FECHA	28/05/2024
HORA	13:23:45

JERARQUIZACIÓN
Distribución en Polígono insdustrial

TIEMPO MEDIDA	Nº DE VEHÍCULOS		
	LIGEROS	PESADOS	MOTOS
5 minutos	57	24	0

ÍNDICES MEDIOS HORARIOS	
IMH DIA	972
IMH TARDE	194
IMH NOCHE	97

IMD TOTAL	13219

LOCALIZACIÓN
Avenida de la Torrecilla

COORDENADAS GPS			
MAP DATUM	HUSO	X	Y
ETRS146	30N	342169	4191349



Ficha 412

CODIGO DE AFORAMIENTO	PI14
FECHA	28/05/2024
HORA	13:08:47

JERARQUIZACIÓN
Distribución en Polígono insdustrial

TIEMPO MEDIDA	Nº DE VEHÍCULOS		
	LIGEROS	PESADOS	MOTOS
5 minutos	3	13	0

ÍNDICES MEDIOS HORARIOS	
IMH DIA	192
IMH TARDE	38
IMH NOCHE	19

IMD TOTAL	2611

LOCALIZACIÓN
Calle Ingeniero Iribarren

COORDENADAS GPS			
MAP DATUM	HUSO	X	Y
ETRS147	30N	342250	4190871



Ficha 413

CODIGO DE AFORAMIENTO	PI15
FECHA	28/05/2024
HORA	12:53:23

JERARQUIZACIÓN
Distribución en Polígono insdustrial

TIEMPO MEDIDA	Nº DE VEHÍCULOS		
	LIGEROS	PESADOS	MOTOS
5 minutos	9	2	0

ÍNDICES MEDIOS HORARIOS	
IMH DIA	132
IMH TARDE	26
IMH NOCHE	13

IMD TOTAL	1795

LOCALIZACIÓN
Calle Ingeniero Juan de la Cierva

COORDENADAS GPS			
MAP DATUM	HUSO	X	Y
ETRS148	30N	342555	4191283



Ficha 414

CODIGO DE AFORAMIENTO	PI16
FECHA	24/05/2024
HORA	11:27:25

JERARQUIZACIÓN
Distribución en Polígono insdustrial

TIEMPO MEDIDA	Nº DE VEHÍCULOS		
	LIGEROS	PESADOS	MOTOS
5 minutos	5	0	0

ÍNDICES MEDIOS HORARIOS	
IMH DIA	60
IMH TARDE	12
IMH NOCHE	6

IMD TOTAL	816

LOCALIZACIÓN
Avenida de Chinales

COORDENADAS GPS			
MAP DATUM	HUSO	X	Y
ETRS149	30N	344408	4196274



Ficha 415

CODIGO DE AFORAMIENTO	PI17
FECHA	24/05/2024
HORA	11:14:14

JERARQUIZACIÓN
Via urbana local

TIEMPO MEDIDA	Nº DE VEHÍCULOS		
	LIGEROS	PESADOS	MOTOS
5 minutos	17	13	0

ÍNDICES MEDIOS HORARIOS	
IMH DIA	360
IMH TARDE	72
IMH NOCHE	36

IMD TOTAL	4896

LOCALIZACIÓN
Avenida Profesor Arnold J. Toynbee

COORDENADAS GPS			
MAP DATUM	HUSO	X	Y
ETRS150	30N	344509	4196415



Ficha 416

AYUNTAMIENTO DE CORDOBA | Delegación de Sostenibilidad y Medio Ambiente

REVISIÓN Y ACTUALIZACION DEL MAPA ESTRATÉGICO DE RUIDO DE CÓRDOBA DE 4ª FASE

Acusttel®

CODIGO DE AFORAMIENTO	PI18
FECHA	24/05/2024
HORA	11:41:18

JERARQUIZACIÓN
Distribución en Polígono insdustrial

TIEMPO MEDIDA	Nº DE VEHÍCULOS		
	LIGEROS	PESADOS	MOTOS
5 minutos	5	3	0

ÍNDICES MEDIOS HORARIOS	
IMH DIA	96
IMH TARDE	19
IMH NOCHE	10

IMD TOTAL	1306

LOCALIZACIÓN
Avenida de Chinales

COORDENADAS GPS			
MAP DATUM	HUSO	X	Y
ETRS151	30N	344648	4196296



Ficha 417

CODIGO DE AFORAMIENTO	PI19
FECHA	24/05/2024
HORA	11:58:17

JERARQUIZACIÓN
Distribución en Polígono insdustrial

TIEMPO MEDIDA	Nº DE VEHÍCULOS		
	LIGEROS	PESADOS	MOTOS
5 minutos	5	0	0

ÍNDICES MEDIOS HORARIOS	
IMH DIA	60
IMH TARDE	12
IMH NOCHE	6

IMD TOTAL	816

LOCALIZACIÓN
Calle los Alfareros

COORDENADAS GPS			
MAP DATUM	HUSO	X	Y
ETRS152	30N	345116	4196398



Ficha 418

CODIGO DE AFORAMIENTO	PI20
FECHA	23/05/2024
HORA	14:00:28

JERARQUIZACIÓN
Distribución en Polígono insdustrial

TIEMPO MEDIDA	Nº DE VEHÍCULOS		
	LIGEROS	PESADOS	MOTOS
5 minutos	30	15	0

ÍNDICES MEDIOS HORARIOS	
IMH DIA	540
IMH TARDE	108
IMH NOCHE	54

IMD TOTAL	7344

LOCALIZACIÓN
Calle Islandia

COORDENADAS GPS			
MAP DATUM	HUSO	X	Y
ETRS153	30N	347447	4196061



Ficha 419

AYUNTAMIENTO DE CORDOBA | Delegación de Sostenibilidad y Medio Ambiente

REVISIÓN Y ACTUALIZACION DEL MAPA ESTRATÉGICO DE RUIDO DE CÓRDOBA DE 4ª FASE

Acusttel®

CODIGO DE AFORAMIENTO	PI21
FECHA	24/05/2024
HORA	12:49:29

JERARQUIZACIÓN
Otras vias

TIEMPO MEDIDA	Nº DE VEHÍCULOS		
	LIGEROS	PESADOS	MOTOS
5 minutos	9	0	0

ÍNDICES MEDIOS HORARIOS	
IMH DIA	108
IMH TARDE	22
IMH NOCHE	11

IMD TOTAL	1469

LOCALIZACIÓN
Avenida Agrupacion Cordoba

COORDENADAS GPS			
MAP DATUM	HUSO	X	Y
ETRS154	30N	347655	4196180



Ficha 420

CODIGO DE AFORAMIENTO	PI22
FECHA	23/05/2024
HORA	13:21:24

JERARQUIZACIÓN
Distribución en Polígono insdustrial

TIEMPO MEDIDA	Nº DE VEHÍCULOS		
	LIGEROS	PESADOS	MOTOS
5 minutos	0	1	0

ÍNDICES MEDIOS HORARIOS	
IMH DIA	12
IMH TARDE	2
IMH NOCHE	1

IMD TOTAL	163

LOCALIZACIÓN
Calle Estonia

COORDENADAS GPS			
MAP DATUM	HUSO	X	Y
ETRS155	30N	347907	4195885



Ficha 421

CODIGO DE AFORAMIENTO	PI23
FECHA	23/05/2024
HORA	13:46:39

JERARQUIZACIÓN
Distribución en Polígono insdustrial

TIEMPO MEDIDA	Nº DE VEHÍCULOS		
	LIGEROS	PESADOS	MOTOS
5 minutos	17	2	0

ÍNDICES MEDIOS HORARIOS	
IMH DIA	228
IMH TARDE	46
IMH NOCHE	23

IMD TOTAL	3101

LOCALIZACIÓN
Calle Andres Barrera

COORDENADAS GPS			
MAP DATUM	HUSO	X	Y
ETRS156	30N	347959	4196292



Ficha 422

CODIGO DE AFORAMIENTO	PI24
FECHA	23/05/2024
HORA	13:33:11

JERARQUIZACIÓN
Distribución en Polígono insdustrial

TIEMPO MEDIDA	Nº DE VEHÍCULOS		
	LIGEROS	PESADOS	MOTOS
5 minutos	6	11	0

ÍNDICES MEDIOS HORARIOS	
IMH DIA	204
IMH TARDE	41
IMH NOCHE	20

IMD TOTAL	2774

LOCALIZACIÓN
Calle Finlandia

COORDENADAS GPS			
MAP DATUM	HUSO	X	Y
ETRS157	30N	348009	4196136



Ficha 423

AYUNTAMIENTO DE CORDOBA | Delegación de Sostenibilidad y Medio Ambiente

REVISIÓN Y ACTUALIZACION DEL MAPA ESTRATÉGICO DE RUIDO DE CÓRDOBA DE 4ª FASE

Acusttel®

CODIGO DE AFORAMIENTO	PI25
FECHA	23/05/2024
HORA	13:09:25

JERARQUIZACIÓN
Distribución en Polígono insdustrial

TIEMPO MEDIDA	Nº DE VEHÍCULOS		
	LIGEROS	PESADOS	MOTOS
5 minutos	22	7	0

ÍNDICES MEDIOS HORARIOS	
IMH DIA	348
IMH TARDE	70
IMH NOCHE	35

IMD TOTAL	4733

LOCALIZACIÓN
Calle Suecia

COORDENADAS GPS			
MAP DATUM	HUSO	X	Y
ETRS158	30N	348056	4195942



Ficha 424

CODIGO DE AFORAMIENTO	PI26
FECHA	23/05/2024
HORA	12:42:09

JERARQUIZACIÓN
Distribución en Polígono insdustrial

TIEMPO MEDIDA	Nº DE VEHÍCULOS		
	LIGEROS	PESADOS	MOTOS
5 minutos	42	28	0

ÍNDICES MEDIOS HORARIOS	
IMH DIA	840
IMH TARDE	168
IMH NOCHE	84

IMD TOTAL	11424

LOCALIZACIÓN
Calle Simon Carpintero

COORDENADAS GPS			
MAP DATUM	HUSO	X	Y
ETRS159	30N	348599	4196598



Ficha 425

CODIGO DE AFORAMIENTO	PI27
FECHA	23/05/2024
HORA	12:55:33

JERARQUIZACIÓN
Distribución en Polígono insdustrial

TIEMPO MEDIDA	Nº DE VEHÍCULOS		
	LIGEROS	PESADOS	MOTOS
5 minutos	18	9	0

ÍNDICES MEDIOS HORARIOS	
IMH DIA	324
IMH TARDE	65
IMH NOCHE	32

IMD TOTAL	4406

LOCALIZACIÓN
Calle Gabriel Ramos Bejarano

COORDENADAS GPS			
MAP DATUM	HUSO	X	Y
ETRS160	30N	348638	4196129



Ficha 426

AYUNTAMIENTO DE CORDOBA | Delegación de Sostenibilidad y Medio Ambiente

REVISIÓN Y ACTUALIZACION DEL MAPA ESTRATÉGICO DE RUIDO DE CÓRDOBA DE 4ª FASE

Acusttel®

CODIGO DE AFORAMIENTO	PI28
FECHA	23/05/2024
HORA	12:26:38

JERARQUIZACIÓN
Distribución en Polígono insdustrial

TIEMPO MEDIDA	Nº DE VEHÍCULOS		
	LIGEROS	PESADOS	MOTOS
5 minutos	10	13	0

ÍNDICES MEDIOS HORARIOS	
IMH DIA	276
IMH TARDE	55
IMH NOCHE	28

IMD TOTAL	3754

LOCALIZACIÓN
Calle Simon Carpintero

COORDENADAS GPS			
MAP DATUM	HUSO	X	Y
ETRS161	30N	349082	4196990



Ficha 427

CODIGO DE AFORAMIENTO	PI29
FECHA	23/05/2024
HORA	12:13:29

JERARQUIZACIÓN
Distribución en Polígono insdustrial

TIEMPO MEDIDA	Nº DE VEHÍCULOS		
	LIGEROS	PESADOS	MOTOS
5 minutos	4	4	0

ÍNDICES MEDIOS HORARIOS	
IMH DIA	96
IMH TARDE	19
IMH NOCHE	10

IMD TOTAL	1306

LOCALIZACIÓN
Calle Jose de Galvez y Aranda

COORDENADAS GPS			
MAP DATUM	HUSO	X	Y
ETRS162	30N	349093	4196364



Ficha 428

CODIGO DE AFORAMIENTO	PI30
FECHA	23/05/2024
HORA	11:59:30

JERARQUIZACIÓN
Distribución en Polígono insdustrial

TIEMPO MEDIDA	Nº DE VEHÍCULOS		
	LIGEROS	PESADOS	MOTOS
5 minutos	35	27	0

ÍNDICES MEDIOS HORARIOS	
IMH DIA	744
IMH TARDE	149
IMH NOCHE	74

IMD TOTAL	10118

LOCALIZACIÓN
Calle Imprenta de la Alborada

COORDENADAS GPS			
MAP DATUM	HUSO	X	Y
ETRS163	30N	349173	4196061



Ficha 429

CODIGO DE AFORAMIENTO	PI31
FECHA	23/05/2024
HORA	11:46:08

JERARQUIZACIÓN
Distribución en Polígono insdustrial

TIEMPO MEDIDA	Nº DE VEHÍCULOS		
	LIGEROS	PESADOS	MOTOS
5 minutos	10	8	0

ÍNDICES MEDIOS HORARIOS	
IMH DIA	216
IMH TARDE	43
IMH NOCHE	22

IMD TOTAL	2938

LOCALIZACIÓN
Calle Diego Galvan

COORDENADAS GPS			
MAP DATUM	HUSO	X	Y
ETRS164	30N	349338	4196480



Ficha 430

CODIGO DE AFORAMIENTO	PI32
FECHA	23/05/2024
HORA	11:20:35

JERARQUIZACIÓN
Distribución en Polígono insdustrial

TIEMPO MEDIDA	Nº DE VEHÍCULOS		
	LIGEROS	PESADOS	MOTOS
5 minutos	18	10	0

ÍNDICES MEDIOS HORARIOS	
IMH DIA	336
IMH TARDE	67
IMH NOCHE	34

IMD TOTAL	4570

LOCALIZACIÓN
Calle Juan Bautista Escudero

COORDENADAS GPS			
MAP DATUM	HUSO	X	Y
ETRS165	30N	349495	4197118



Ficha 431

CODIGO DE AFORAMIENTO	PI33
FECHA	23/05/2024
HORA	11:33:11

JERARQUIZACIÓN
Distribución en Polígono insdustrial

TIEMPO MEDIDA	Nº DE VEHÍCULOS		
	LIGEROS	PESADOS	MOTOS
5 minutos	10	7	0

ÍNDICES MEDIOS HORARIOS	
IMH DIA	204
IMH TARDE	41
IMH NOCHE	20

IMD TOTAL	2774

LOCALIZACIÓN
Calle Juan Bautista Escudero

COORDENADAS GPS			
MAP DATUM	HUSO	X	Y
ETRS166	30N	349698	4196540



Ficha 432

CODIGO DE AFORAMIENTO	PI34
FECHA	23/05/2024
HORA	10:11:12

JERARQUIZACIÓN
Vias periurbanas

TIEMPO MEDIDA	Nº DE VEHÍCULOS		
	LIGEROS	PESADOS	MOTOS
5 minutos	5	0	0

ÍNDICES MEDIOS HORARIOS	
IMH DIA	60
IMH TARDE	12
IMH NOCHE	6

IMD TOTAL	816

LOCALIZACIÓN
Carretera N-IV Cordoba Madrid

COORDENADAS GPS			
MAP DATUM	HUSO	X	Y
ETRS167	30N	354397	4199476



Ficha 433

CODIGO DE AFORAMIENTO	PI35
FECHA	23/05/2024
HORA	9:55:00

LOCALIZACIÓN
Carretera N-IV Cordoba Madrid

JERARQUIZACIÓN
Vias periurbanas

COORDENADAS GPS			
MAP DATUM	HUSO	X	Y
ETRS168	30N	355538	4198974

TIEMPO MEDIDA	Nº DE VEHÍCULOS		
	LIGEROS	PESADOS	MOTOS
5 minutos	10	10	0



ÍNDICES MEDIOS HORARIOS	
IMH DIA	240
IMH TARDE	48
IMH NOCHE	24

IMD TOTAL	3264

Ficha 434

CODIGO DE AFORAMIENTO	PI36
FECHA	28/05/2024
HORA	18:43:09

JERARQUIZACIÓN
Vias periurbanas

TIEMPO MEDIDA	Nº DE VEHÍCULOS		
	LIGEROS	PESADOS	MOTOS
5 minutos	0	1	0

ÍNDICES MEDIOS HORARIOS	
IMH DIA	12
IMH TARDE	2
IMH NOCHE	1

IMD TOTAL	163

LOCALIZACIÓN
Calle PP (I) C-4

COORDENADAS GPS			
MAP DATUM	HUSO	X	Y
ETRS169	30N	356124	4177843



Ficha 435

2.- Datos del sistema centralizado de tráfico del ayuntamiento

El Ayuntamiento de Córdoba ha facilitado a través de la Delegación de Movilidad los valores medios anuales y la distribución horaria de cada punto de aforo que posee para el año 2021, que es el año que se toma como referencia en el Mapa Estratégico de Ruido de la 4ª Fase. A partir de estos datos se ha generado la información necesaria para alimentar el modelo predictivo de ruido, asignando a cada uno de los aforos una tipología de jerarquía viaria.

En la tabla siguiente se detalla la identificación del aforo, su descripción, las coordenadas UTM, el IMD anual, la velocidad media anual y la jerarquía

Orden	Id.Aforo,	Descripción	X	Y	ImdNAnual	VmedAnual(km/h)	Jerarquia
1	-5136	Gta, Louvière	346910	4195922	23871	23	Carreteras,circunvalaciones,enlaces y travesias
2	-5108	Avda, Carlos III	344812	4195891	3391	20	Carreteras,circunvalaciones,enlaces y travesias
3	-5107	Avda, Carlos III	344485	4195921	10388	19	Carreteras,circunvalaciones,enlaces y travesias
4	-5091	Avda, Carlos III	344973	4195869	9031	25	Carreteras,circunvalaciones,enlaces y travesias
5	-5086	Avda, Carlos III	345506	4195777	8394	23	Carreteras,circunvalaciones,enlaces y travesias
6	-4141	C/ Periodista Quesada Chacón	341828	4194329	5996	23	Carreteras,circunvalaciones,enlaces y travesias
7	-4085	C/ Periodista Quesada Chacón (Túnel)	342094	4194578	2793	24	Carreteras,circunvalaciones,enlaces y travesias
8	-4081	Avda, de América	342461	4194781	5267	16	Carreteras,circunvalaciones,enlaces y travesias
9	-3278	C/ Escultor Fernández Márquez	343110	4196016	3015	10	Carreteras,circunvalaciones,enlaces y travesias
10	-3271	C/ Escultor Fernández Márquez	343387	4196209	3015	5	Carreteras,circunvalaciones,enlaces y travesias
11	-3184	Carril Bus Avda, de América	343021	4195066	1180	11	Carreteras,circunvalaciones,enlaces y travesias
12	-3113	Paseo de las Margaritas	342851	4194972	3500	11	Carreteras,circunvalaciones,enlaces y travesias
13	-3085	Avda, de la Igualdad	344014	4195681	8820	16	Carreteras,circunvalaciones,enlaces y travesias
14	-3013	Avda, Gran Capitán	343216	4195168	6528	20	Carreteras,circunvalaciones,enlaces y travesias
15	-2115	Avda, de las Lonjas	344779	4193413	3860	19	Carreteras,circunvalaciones,enlaces y travesias
16	-2101	Avda, Campo de la Verdad	344734	4193387	3675	12	Carreteras,circunvalaciones,enlaces y travesias
17	-1322	Ronda Norte	345334	4196778	974	0	Carreteras,circunvalaciones,enlaces y travesias
18	-1285	Gta, Miguel Ángel Ayllón	344653	4195931	5245	14	Carreteras,circunvalaciones,enlaces y travesias
19	-1282	Gta, Miguel Ángel Ayllón	345032	4196334	10613	21	Carreteras,circunvalaciones,enlaces y travesias
20	1283	Gta, Miguel Ángel Ayllón	344769	4195971	5479	26	Carreteras,circunvalaciones,enlaces y travesias
21	1284	Gta, Miguel Ángel Ayllón	344746	4195917	3007	24	Carreteras,circunvalaciones,enlaces y travesias
22	1285	Gta, Miguel Ángel Ayllón	344706	4195922	7757	13	Carreteras,circunvalaciones,enlaces y travesias
23	2111	Avda, Compositor Rafael Castro	344739	4193422	7368	21	Carreteras,circunvalaciones,enlaces y travesias
24	3011	Avda, de la Libertad	343199	4195328	28564	25	Carreteras,circunvalaciones,enlaces y travesias

Orden	Id.Aforo,	Descripción	X	Y	ImdNAnual	VmedAnual(km/h)	Jerarquia
25	3012	Avda, Gran Capitán	343201	4195332	4438	17	Carreteras,circunvalaciones,enlaces y travesias
26	3021	Avda, de la Libertad	343363	4195413	22476	30	Carreteras,circunvalaciones,enlaces y travesias
27	3022	Avda, Llanos del Pretorio	343398	4195435	6666	14	Carreteras,circunvalaciones,enlaces y travesias
28	3041	Avda, Al-Nasir	343734	4195607	17233	20	Carreteras,circunvalaciones,enlaces y travesias
29	3051	Avda, Al-Nasir	343986	4195743	21431	19	Carreteras,circunvalaciones,enlaces y travesias
30	3061	Avda, de los Piconeros	343462	4195336	12371	18	Carreteras,circunvalaciones,enlaces y travesias
31	3072	C/ Alonso El Sabio	343945	4195638	1608	14	Carreteras,circunvalaciones,enlaces y travesias
32	3081	Avda, Al-Nasir	343968	4195734	16891	27	Carreteras,circunvalaciones,enlaces y travesias
33	3085	Avda, de la Igualdad	344184	4195782	12605	24	Carreteras,circunvalaciones,enlaces y travesias
34	3101	Avda, de la Libertad	343095	4195273	27760	25	Carreteras,circunvalaciones,enlaces y travesias
35	3111	Avda, Vía Augusta	342809	4195115	13375	17	Carreteras,circunvalaciones,enlaces y travesias
36	3113	Paseo de las Margaritas	342774	4195087	4293	16	Carreteras,circunvalaciones,enlaces y travesias
37	3161	Avda, de América	343222	4195167	15947	20	Carreteras,circunvalaciones,enlaces y travesias
38	3184	Avda, de América	342844	4194961	14283	21	Carreteras,circunvalaciones,enlaces y travesias
39	3185	Paseo de las Margaritas	342793	4195099	8833	12	Carreteras,circunvalaciones,enlaces y travesias
40	3271	C/ Escultor Fernández Márquez	343045	4195982	9765	19	Carreteras,circunvalaciones,enlaces y travesias
41	3278	C/ Escultor Fernández Márquez	342998	4195984	6348	20	Carreteras,circunvalaciones,enlaces y travesias
42	4081	Avda, de América	342140	4194605	10209	22	Carreteras,circunvalaciones,enlaces y travesias
43	4085	C/ Periodista Quesada Chacón (Túnel)	341837	4194323	6827	26	Carreteras,circunvalaciones,enlaces y travesias
44	4141	C/ Periodista Quesada Chacón	341644	4194179	12198	26	Carreteras,circunvalaciones,enlaces y travesias
45	5086	Avda, Carlos III	346063	4195689	5767	24	Carreteras,circunvalaciones,enlaces y travesias
46	5091	Avda, Carlos III	345494	4195784	7276	24	Carreteras,circunvalaciones,enlaces y travesias
47	5107	Avda, Carlos III	344823	4195904	9834	27	Carreteras,circunvalaciones,enlaces y travesias
48	5108	Avda, Carlos III	344823	4195901	2269	20	Carreteras,circunvalaciones,enlaces y travesias
49	5221	Ronda del Marrubial	346656	4195756	7344	26	Carreteras,circunvalaciones,enlaces y travesias
50	12261	Gta, Mirabueno	344239	4196740	1250	0	Carreteras,circunvalaciones,enlaces y travesias
51	12262	Gta, Mirabueno	344243	4196757	1715	0	Carreteras,circunvalaciones,enlaces y travesias
52	12263	Gta, Mirabueno	344226	4196771	3645	0	Carreteras,circunvalaciones,enlaces y travesias
53	12264	Gta, Mirabueno	344240	4196766	314	0	Carreteras,circunvalaciones,enlaces y travesias
54	12265	Gta, Mirabueno	344376	4196816	1327	0	Carreteras,circunvalaciones,enlaces y travesias
55	4226	C/ Escritor Azorín	342593	4193615	1651	16	Distribucion de barrio
56	-1251	C/ Alfaros	343807	4194954	1957	8	Via casco antiguo

Orden	Id.Aforo,	Descripción	X	Y	ImdNAnual	VmedAnual(km/h)	Jerarquia
57	1063	C/ Puerta Osario	343530	4194937	1297	8	Via casco antiguo
58	1064	Salida de C/ Conde de Torres Cabrera	343634	4194992	1388	8	Via casco antiguo
59	1261	C/ San Pablo	343919	4194641	1258	8	Via casco antiguo
60	5124	C/ Agustín Moreno	344222	4194213	1412	8	Via casco antiguo
61	-6051	Avda, Santa María de Trassierra	342320	4195370	4670	14	Via primaria
62	-5111	C/ Campo de San Antón	344667	4194446	7494	23	Via primaria
63	-5031	Avda, de Libia	345814	4195385	5427	21	Via primaria
64	-5012	Avda, de Libia	344931	4194731	4346	18	Via primaria
65	-4051	Avda, del Aeropuerto	341703	4193176	8057	21	Via primaria
66	-4031	Avda, del Aeropuerto	341941	4193482	6373	25	Via primaria
67	-4021	Avda, del Aeropuerto	342123	4193620	6446	22	Via primaria
68	-4011	Avda, del Aeropuerto	342436	4193766	5026	23	Via primaria
69	-3112	Avda, Tenor Pedro Lavirgen	342786	4195125	4150	21	Via primaria
70	-3091	Avda, Gran Capitán	343170	4195638	2499	16	Via primaria
71	-3022	Avda, Llanos del Pretorio	343309	4195554	5681	25	Via primaria
72	-3012	Avda, Gran Capitán	343186	4195476	3869	9	Via primaria
73	-2152	C/ Campo Madre de Dios	344603	4194165	7711	21	Via primaria
74	-2121	Avda, Compositor Rafael Castro	344535	4193805	7649	17	Via primaria
75	-2111	Avda, Compositor Rafael Castro	344644	4193553	8503	25	Via primaria
76	-2071	Avda, Conde de Vallellano	342927	4193943	9156	22	Via primaria
77	-2061	Avda, del Corregidor	342913	4193378	14976	20	Via primaria
78	-2052	Avda, de Cádiz	343837	4193426	4411	25	Via primaria
79	-2051	Puente de San Rafael	343104	4193190	11702	31	Via primaria
80	-2041	Avda, de Cádiz	343493	4192856	7792	25	Via primaria
81	-2021	Avda, de Cádiz	342966	4191982	23598	31	Via primaria
82	-1291	Avda, Agrupación Córdoba	344430	4195481	6370	19	Via primaria
83	-1201	Avda, de las Ollerías	344378	4195455	5038	13	Via primaria
84	-1103	Avda, de los Almogávares	344246	4195670	3403	13	Via primaria

Orden	Id.Aforo,	Descripción	X	Y	ImdNAnual	VmedAnual(km/h)	Jerarquia
85	-1101	Ronda del Marrubial	344407	4195443	4637	24	Via primaria
86	-1081	Avda, de las Ollerías	343864	4195314	8402	17	Via primaria
87	-1061	C/ Acera de Guerrita	343461	4195274	5726	9	Via primaria
88	-1012	Avda, del Aeropuerto	342744	4193912	5110	21	Via primaria
89	1012	Avda, del Aeropuerto	342913	4193986	4840	12	Via primaria
90	1021	Paseo de la Victoria	343006	4194101	22724	18	Via primaria
91	1041	Ronda de los Tejares	343254	4194854	9540	13	Via primaria
92	1042	Carril Bus Avda, Ronda de los Tejares	343170	4194792	671	4	Via primaria
93	1043	Ronda de los Tejares	343187	4194788	4654	17	Via primaria
94	1051	Ronda de los Tejares	343379	4194926	18426	16	Via primaria
95	1052	Ronda de los Tejares	343530	4195026	950	8	Via primaria
96	1055	C/ Caño	343469	4194976	1175	4	Via primaria
97	1061	C/ Acera de Guerrita	343544	4195031	1733	10	Via primaria
98	1081	Avda, de las Ollerías	343690	4195307	1814	8	Via primaria
99	1082	Avda, de los Molinos	343650	4195321	11684	19	Via primaria
100	1097	Puerta del Colodro	343892	4195307	1507	15	Via primaria
101	1098	Puerta del Colodro	343918	4195294	4445	13	Via primaria
102	1101	Ronda del Marrubial	344492	4195381	6727	25	Via primaria
103	1102	Avda, de los Almogávares	344408	4195494	5869	22	Via primaria
104	1103	Avda, de los Almogávares	344366	4195527	5735	25	Via primaria
105	1121	Avda, de la República Argentina	342929	4194460	12233	17	Via primaria
106	1201	Avda, de las Ollerías	344202	4195369	9342	21	Via primaria
107	1205	Avda, de las Ollerías	344319	4195431	2425	21	Via primaria
108	1206	Carril Bus Avda, de las Ollerías	344338	4195442	672	2	Via primaria
109	1207	Avda, de las Ollerías	344343	4195424	4365	24	Via primaria
110	1282	Gta, Miguel Ángel Ayllón	344673	4195826	11687	25	Via primaria
111	1291	Avda, Agrupación Córdoba	344621	4195761	3183	14	Via primaria
112	2021	Avda, de Cádiz	342976	4191973	6667	11	Via primaria
113	2022	Avda, de Cádiz	342984	4191958	260	1	Via primaria
114	2041	Avda, de Cádiz	343404	4192672	9011	27	Via primaria
115	2051	Puente de San Rafael	343341	4193026	9074	23	Via primaria
116	2052	Avda, de Cádiz	343710	4193200	7226	22	Via primaria

Orden	Id.Aforo,	Descripción	X	Y	ImdNAnual	VmedAnual(km/h)	Jerarquia
117	2061	Avda, del Corregidor	343062	4193225	9436	21	Via primaria
118	2062	Avda, del Alcázar	343098	4193230	1939	4	Via primaria
119	2067	Avda, del Corregidor	343046	4193226	4697	9	Via primaria
120	2071	Avda, Conde de Vallellano	342901	4193569	8511	14	Via primaria
121	2071	Avda, Conde de Vallellano	342901	4193569	8511	14	Via primaria
122	2073	Carril Bus Avda, Conde de Vallellano	342926	4193947	579	1	Via primaria
123	2092	Parque de Miraflores	344095	4193410	2590	22	Via primaria
124	2101	Avda, Campo de la Verdad	344608	4193332	7421	22	Via primaria
125	2121	Avda, Compositor Rafael Castro	344627	4193611	5408	27	Via primaria
126	3091	Avda, Gran Capitán	343186	4195483	2760	13	Via primaria
127	3112	Avda, Tenor Pedro Lavirgen	342789	4195125	1433	3	Via primaria
128	4011	Avda, del Aeropuerto	342667	4193887	5692	19	Via primaria
129	4021	Avda, del Aeropuerto	342379	4193757	4564	20	Via primaria
130	4031	Avda, del Aeropuerto	342116	4193628	4006	14	Via primaria
131	4051	Avda, del Aeropuerto	341852	4193360	4520	14	Via primaria
132	5012	Avda, de Libia	345323	4195130	5427	21	Via primaria
133	5021	Ronda del Marrubial	344916	4194763	2445	4	Via primaria
134	5031	Avda, de Libia	345353	4195141	4346	18	Via primaria
135	5111	C/ Campo de San Antón	344674	4194481	5633	9	Via primaria
136	5121	C/ Campo Madre de Dios	344658	4194486	6370	24	Via primaria
137	5136	Gta, Louvière	344608	4195324	20127	23	Via primaria
138	6051	Avda, Santa María de Trassierra	342286	4195364	4145	19	Via primaria
139	-2092	Parque de Miraflores	344067	4193658	1134	5	Via urbana local
140	-2062	Avda, del Alcázar	343385	4193602	1542	14	Via urbana local
141	-4231	Avda, Pintor Espinosa	342473	4193496	2198	10	Viario medio
142	-4221	Avda, Pintor Espinosa	342478	4193497	2241	15	Viario medio
143	-3311	Avda, Medina Azahara	342217	4194612	5945	18	Viario medio
144	-1132	Avda, Medina Azahara	342637	4194575	3228	15	Viario medio
145	1132	Avda, Medina Azahara	342908	4194563	2861	14	Viario medio
146	2115	Avda, de las Lonjas	344915	4193494	4021	20	Viario medio

Orden	Id.Aforo,	Descripción	X	Y	ImdNAnual	VmedAnual(km/h)	Jerarquia
147	3311	Avda, Medina Azahara	342488	4194598	4581	11	Viario medio
148	4221	Avda, Pintor Espinosa	342535	4193581	1838	14	Viario medio
149	4225	Avda, de los Custodios	342604	4193549	3659	17	Viario medio
150	4227	Plaza Vistalegre	342539	4193592	5194	21	Viario medio
151	4231	Avda, Pintor Espinosa	342429	4193396	929	11	Viario medio

Tabla 1. *Datos de los aforos del sistema centralizado de tráfico*

A continuación se detallan los valores de los ImdNAnual desglosado en las 24 horas del día, de forma que se puede obtener la distribución horaria del tráfico:

	Franja Horaria																							
ID Aforo	0	1	2	3	4	5	6	7	8	9	10	11	12	13	14	15	16	17	18	19	20	21	22	23
-5136	227	182	169	176	213	500	1091	2024	2224	1876	1591	1604	1528	1388	1192	1315	1235	1147	1139	1007	777	596	384	258
-5111	137	115	115	93	97	114	175	317	359	361	371	446	488	546	533	404	372	390	447	455	415	354	225	165
-5108	31	15	10	6	6	14	59	159	219	222	219	243	258	263	236	185	170	190	216	209	188	142	83	45
-5107	103	54	35	23	23	73	216	582	748	671	616	677	711	770	771	621	528	553	609	586	564	433	268	146
-5091	89	47	38	27	32	70	202	506	648	604	571	623	637	666	633	514	465	477	532	513	477	355	209	115
-5086	43	23	16	13	20	77	248	531	628	626	590	630	621	596	553	459	435	455	500	467	391	278	128	64
-5031	56	31	20	11	13	49	147	322	352	347	324	368	384	394	379	314	260	276	310	311	297	234	144	82
-5012	54	37	30	27	19	26	61	139	229	222	245	294	307	361	363	256	206	236	283	282	267	208	122	75
-4231	41	34	32	26	25	33	43	141	215	148	127	131	122	129	161	104	90	97	105	105	101	89	56	40
-4221	52	49	41	40	35	30	38	67	110	114	117	126	131	149	170	131	103	118	129	127	115	104	77	63
-4141	53	28	18	13	13	34	96	312	374	346	343	389	410	460	522	378	286	323	372	377	361	268	144	74
-4085	21	12	7	7	6	21	53	168	183	162	157	173	182	201	235	174	143	155	176	177	166	121	62	31
-4081	80	59	53	48	53	62	109	261	296	277	269	291	311	361	414	332	296	313	328	317	289	221	140	99
-4051	61	35	20	13	11	23	78	299	601	512	493	542	577	673	697	508	404	426	472	507	459	348	208	93
-4031	68	53	39	36	35	48	93	276	437	374	373	406	424	480	499	378	314	351	381	386	361	287	170	95
-4021	74	47	33	23	23	40	119	354	535	421	400	401	420	467	488	359	269	317	363	388	365	286	169	84
-4011	45	22	13	8	8	11	55	231	369	323	313	345	355	384	421	301	237	274	296	308	287	223	132	67
-3311	71	42	29	23	19	36	79	262	417	361	355	407	433	461	432	306	283	327	365	376	341	264	161	96
-3278	37	30	20	12	15	24	50	118	205	179	183	205	226	232	214	140	123	144	176	174	182	155	98	48
-3271	37	30	20	12	15	24	50	118	205	179	183	205	226	232	214	140	123	144	176	174	182	155	98	48
-3184	17	13	10	6	4	4	13	39	57	69	69	71	78	84	112	93	60	63	65	65	66	59	42	24
-3113	36	25	19	10	9	12	49	129	198	220	199	205	220	252	269	242	191	206	223	229	225	173	105	56
-3112	46	22	13	8	6	15	53	196	294	269	238	258	270	297	304	220	215	250	258	272	267	208	113	62
-3091	36	21	14	8	6	8	21	92	152	160	154	177	182	191	191	126	123	145	152	154	152	119	68	44
-3085	88	50	32	19	21	64	218	535	575	500	459	515	560	633	687	565	449	474	537	520	519	404	245	133
-3022	91	56	53	50	40	44	77	249	366	317	283	322	344	395	391	319	281	337	358	352	348	294	195	118
-3013	95	62	52	40	30	35	68	214	349	334	335	384	427	489	553	431	362	376	403	423	417	320	210	124
-3012	110	87	64	61	44	41	54	131	199	196	192	216	227	257	273	207	211	204	207	217	225	195	141	123
-2152	96	53	38	27	26	67	177	407	460	456	452	515	532	559	587	425	357	390	448	473	464	379	223	133
-2121	80	39	27	21	24	67	177	409	447	423	414	490	519	543	596	448	393	423	470	473	455	374	222	116
-2115	51	37	47	46	104	98	128	189	234	219	232	258	269	269	253	190	163	175	199	208	193	152	93	54

ID Aforo	Franja Horaria																							
	0	1	2	3	4	5	6	7	8	9	10	11	12	13	14	15	16	17	18	19	20	21	22	23
-2111	89	41	27	25	29	87	223	442	445	406	412	512	571	588	632	521	471	490	541	561	540	448	284	135
-2101	62	57	44	43	41	54	88	180	217	215	202	226	241	252	275	200	160	172	197	214	196	164	108	77
-2092	26	18	12	9	4	5	12	29	81	58	63	77	80	96	97	68	49	49	53	61	67	60	40	27
-2071	120	76	62	51	40	63	160	423	586	526	517	590	622	665	694	519	454	494	552	565	544	427	257	157
-2062	23	17	14	9	9	10	20	64	98	95	93	110	118	117	128	99	81	84	81	77	72	59	39	28
-2061	229	165	136	108	89	129	319	678	898	856	862	966	1014	1043	1152	839	668	735	812	847	859	727	496	313
-2052	71	38	25	17	10	21	64	167	217	243	252	301	330	334	338	248	223	244	269	277	266	223	145	89
-2051	202	108	71	51	49	68	164	436	651	628	652	758	836	881	958	706	553	601	680	682	689	601	410	266
-2041	145	104	80	72	59	91	176	344	402	427	424	483	508	505	538	432	389	429	480	486	454	368	240	171
-1285	26	14	10	9	8	37	91	252	384	346	357	403	414	407	389	275	289	297	336	329	274	163	85	42
-1282	63	32	19	13	14	47	177	494	701	617	612	656	690	838	912	718	572	601	701	719	632	431	236	105
-1251	23	14	9	5	3	6	22	69	149	129	126	138	129	165	153	111	85	100	107	113	113	96	59	36
-1291	73	51	36	26	33	47	121	298	384	399	385	424	455	457	467	362	299	331	397	397	366	279	178	105
-1201	62	55	48	41	44	55	101	220	301	280	281	300	321	371	381	297	253	276	305	310	290	222	145	90
-1132	34	18	12	8	7	13	38	147	235	197	199	222	229	247	271	182	155	176	192	195	176	141	84	49
-1103	50	28	19	11	7	12	43	140	205	188	172	192	215	251	258	200	180	192	218	228	227	183	119	69
-1101	70	37	25	13	10	16	51	174	252	249	255	293	321	342	334	266	229	259	294	310	312	266	165	88
-1081	117	89	79	65	68	81	153	408	565	511	487	525	548	572	586	459	438	469	490	500	457	363	227	155
-1061	159	139	126	128	128	117	138	197	302	246	253	306	306	347	375	333	262	285	298	303	318	286	229	183
-1012	44	22	14	8	8	12	57	227	362	327	320	354	367	386	426	308	244	283	307	318	297	227	130	67
1012	78	56	56	56	48	53	81	225	329	273	268	289	306	334	385	272	220	238	267	277	272	232	136	86
1021	342	235	177	138	113	135	303	900	1414	1347	1385	1506	1537	1643	1701	1308	1157	1299	1352	1355	1278	1019	676	432
1041	111	75	44	28	19	30	90	342	586	564	588	659	705	778	808	574	431	509	563	572	558	455	295	161
1042	8	7	4	3	2	2	8	25	37	38	41	44	45	47	48	38	36	40	45	46	41	33	24	16
1051	595	551	541	515	489	505	569	691	861	822	865	932	956	1032	1089	913	763	799	870	921	913	839	733	622
1052	8	6	4	3	2	2	16	48	64	65	60	64	66	70	73	58	48	47	46	48	51	47	37	18
1061	42	42	36	32	31	30	39	72	101	99	96	96	104	109	112	84	72	79	83	87	87	76	64	50
1081	22	14	12	7	5	6	18	63	95	107	112	125	136	146	149	112	87	96	108	109	105	90	57	34
1082	126	66	37	20	16	40	133	496	768	721	660	745	803	876	998	726	571	641	726	749	730	560	305	172
1101	73	36	21	11	10	33	129	339	386	396	399	448	470	483	468	368	342	380	420	444	429	339	194	103
1102	72	38	22	11	13	35	112	295	350	361	336	375	391	423	446	326	301	322	352	366	363	298	169	94
1103	74	38	22	12	12	36	111	288	333	340	318	365	381	408	415	326	295	317	345	367	362	299	174	98
1121	146	86	60	38	27	44	160	569	821	722	723	809	836	923	939	668	603	686	744	771	750	599	348	199
1132	32	20	15	10	9	14	36	111	155	170	164	190	206	222	256	181	129	152	175	179	175	138	82	43
1201	212	164	121	107	99	105	176	373	491	520	530	571	602	589	576	483	453	521	545	560	542	463	344	232
1205	52	26	14	10	6	14	27	83	120	124	139	152	161	165	166	135	118	136	145	161	166	147	106	67
1206	4	3	3	1	1	1	15	36	42	43	42	43	45	50	48	39	36	36	41	39	38	31	24	10
1207	58	51	45	39	43	54	86	184	259	237	239	257	276	321	333	257	217	240	264	271	252	191	121	80
1291	28	17	11	6	6	11	43	139	209	185	183	204	217	262	269	197	155	173	199	209	195	143	80	42
1261	14	9	6	4	3	8	22	60	81	86	87	98	93	98	105	74	59	66	67	66	60	48	29	18
1282	109	62	45	38	42	92	307	669	669	694	686	766	808	854	848	675	561	622	744	728	686	505	300	171
1283	33	16	9	8	9	27	103	284	362	332	313	324	333	405	457	389	308	320	365	363	317	223	120	54
1284	53	32	25	21	19	16	32	76	133	143	150	173	193	239	267	194	136	144	187	199	211	175	125	66
1285	64	34	25	17	18	43	132	337	476	495	485	547	595	635	546	413	370	432	511	503	455	327	189	100
2041	83	42	28	17	19	44	141	363	564	561	584	639	667	747	673	475	431	476	549	580	534	415	251	137
2051	117	85	74	58	61	91	192	532	667	577	545	568	571	614	650	488	475	479	494	495	454	380	251	150
2052	135	108	104	97	103	105	147	253	336	344	375	430	475	526	549	424	362	383	407	430	416	345	227	150
2061	107	62	37	25	21	52	158	471	669	610	585	625	637	669	674	508	499	537	564	569	532	413	263	149
2062	59	61	44	53	56	54	68	82	88	101	116	125	125	120	98	73	70	77	81	88	90	81	70	66

ID Aforo	Franja Horaria																							
	0	1	2	3	4	5	6	7	8	9	10	11	12	13	14	15	16	17	18	19	20	21	22	23
2067	74	63	60	45	38	57	150	262	305	290	292	315	309	286	318	221	195	212	217	232	230	227	171	114
2071	98	53	33	24	22	49	121	382	566	525	525	562	586	640	678	502	436	476	506	511	481	376	231	130
2092	31	19	15	9	5	9	35	124	180	197	169	187	189	181	240	152	124	134	135	128	126	103	60	40
2101	119	66	51	33	33	53	134	313	409	410	440	509	536	553	560	430	372	395	435	445	426	348	217	144
2111	103	76	60	47	46	65	120	259	382	380	408	464	487	542	588	476	358	405	448	490	447	355	247	142
2115	29	15	13	16	21	58	143	279	273	258	235	266	279	291	329	203	174	184	213	223	210	175	86	45
2121	61	32	19	11	9	20	75	218	342	267	267	313	358	449	499	372	247	272	320	356	349	285	182	88
3011	311	158	95	54	50	147	468	1357	1753	1721	1614	1797	1894	2088	2319	1726	1446	1580	1790	1845	1773	1363	782	431
3012	60	31	21	10	6	11	30	136	262	237	229	261	300	358	429	287	230	241	260	278	291	237	148	85
3013	12	11	9	6	5	4	5	13	23	26	31	34	39	38	35	24	21	25	25	24	21	18	14	12
3021	227	114	67	39	40	122	395	1144	1433	1385	1281	1411	1483	1632	1830	1350	1134	1235	1405	1438	1369	1046	581	312
3022	72	44	29	18	15	19	58	230	396	369	350	403	442	504	595	440	364	376	410	435	444	348	194	104
3041	239	172	129	101	98	165	366	881	1060	1020	933	1005	1042	1187	1273	975	900	956	1079	1097	993	767	470	292
3051	339	249	218	206	203	264	504	1070	1281	1298	1178	1256	1276	1447	1532	1191	1081	1137	1257	1279	1212	955	616	427
3061	142	80	50	29	23	67	238	635	762	670	629	714	778	894	998	822	653	684	770	766	777	606	372	199
3072	12	7	5	3	2	3	14	78	130	103	92	99	101	133	126	92	83	101	111	107	94	66	33	17
3081	168	95	65	51	48	116	335	892	1068	1051	955	1033	1073	1223	1314	988	887	943	1064	1086	1008	769	433	229
3085	90	45	26	18	23	73	245	668	837	786	712	767	797	967	1053	811	671	697	795	807	737	536	297	139
3091	45	23	15	8	6	8	18	82	163	135	132	154	177	217	268	186	141	145	164	182	194	150	96	61
3101	347	208	136	97	101	200	504	1327	1677	1625	1564	1731	1824	1990	2153	1648	1409	1535	1696	1745	1686	1314	782	457
3111	138	79	58	39	42	85	261	638	834	850	774	824	852	935	1017	845	678	741	832	854	821	623	360	195
3112	14	8	6	3	2	4	11	36	81	76	76	91	98	114	129	90	80	85	102	106	97	71	37	20
3113	49	28	18	14	11	26	75	204	300	281	256	280	288	296	278	215	224	261	272	270	256	202	123	69
3161	250	172	145	105	90	141	336	749	937	829	827	933	1027	1140	1184	997	786	841	930	963	970	776	516	314
3171	288	202	169	144	138	182	379	887	1217	1115	1074	1184	1273	1431	1514	1210	1009	1077	1184	1213	1206	958	622	366
3184	156	83	48	27	23	75	276	700	942	840	794	865	921	1039	1040	881	751	808	870	894	880	699	434	227
3185	117	73	52	41	35	62	160	436	581	509	489	540	564	633	650	487	465	501	538	542	513	421	254	143
3271	90	43	26	16	14	64	141	468	637	596	564	644	684	747	751	565	482	537	617	655	605	449	250	137
3278	54	26	16	10	8	39	86	295	408	388	364	416	443	488	497	373	326	363	410	427	387	286	154	83
3311	78	52	42	33	33	35	55	137	207	224	232	268	317	367	428	310	227	239	262	276	282	239	156	96
4011	95	65	52	42	41	50	92	244	362	335	319	341	365	391	457	337	272	286	318	327	326	272	187	112
4021	48	24	14	9	7	17	69	227	312	273	259	298	315	331	395	281	216	249	284	281	269	205	117	64
4031	37	18	11	7	6	13	42	179	287	250	241	274	289	296	338	244	192	231	263	254	234	166	86	50
4051	52	36	27	22	23	31	86	240	337	281	258	283	296	320	356	273	216	240	271	265	250	181	105	66
4081	115	61	39	29	24	63	212	505	665	573	539	592	651	748	798	651	515	563	619	646	629	500	300	157
4085	61	30	16	10	8	40	149	358	471	387	351	380	426	506	565	464	340	369	414	441	422	327	199	91
4141	101	50	28	16	14	57	215	571	853	723	660	721	791	920	1049	814	594	657	748	785	739	581	346	163
4221	38	33	34	35	40	48	62	125	170	113	97	104	99	102	127	86	66	73	75	72	77	67	51	44
4225	62	50	43	42	41	43	74	191	288	222	201	221	223	235	285	201	170	186	189	188	183	147	98	72
4226	28	23	20	18	16	16	29	56	95	97	95	100	105	126	139	105	78	84	92	92	87	70	45	31
4227	169	162	162	160	165	154	163	222	275	254	243	244	255	261	275	244	244	238	257	245	238	219	187	161
4231	8	4	4	4	3	4	13	34	58	60	59	64	65	76	84	59	41	50	55	55	54	42	23	11
5012	56	31	20	11	13	49	147	322	352	347	324	368	384	394	379	314	260	276	310	311	297	234	144	82
5021	27	23	17	12	9	20	45	103	118	121	122	134	145	160	173	154	152	171	173	165	153	130	76	40
5031	54	37	30	27	19	26	61	139	229	222	245	294	307	361	363	256	206	236	283	282	267	208	122	75
5051	29	40	36	40	41	36	61	68	66	51	30	19	19	16	15	18	18	25	27	18	19	25	24	25
5086	38	20	16	12	10	19	74	194	337	323	330	384	429	529	538	373	265	302	379	392	350	244	141	64
5091	45	23	14	12	13	34	109	315	451	442	442	496	532	619	619	429	360	392	469	486	425	296	164	77
5107	70	34	19	12	15	54	176	493	645	630	589	656	690	797	810	567	493	521	605	619	570	412	236	117

ID Aforo	Franja Horaria																							
	0	1	2	3	4	5	6	7	8	9	10	11	12	13	14	15	16	17	18	19	20	21	22	23
5108	13	6	4	2	2	8	25	76	133	144	162	188	199	197	177	122	104	123	147	145	128	85	51	29
5111	79	44	29	16	12	27	89	229	329	328	327	376	404	416	419	318	275	310	338	349	337	283	194	105
5121	91	50	33	19	15	26	83	230	347	313	334	395	448	503	518	389	310	344	386	414	411	348	241	127
5136	98	64	54	52	57	119	333	751	1097	1160	1267	1409	1545	1860	1755	1202	917	1092	1368	1371	1160	753	434	185
5221	107	59	39	22	18	33	90	275	405	405	410	464	510	548	547	424	361	407	459	482	478	404	254	144
5124	15	9	5	4	5	8	23	56	169	74	63	76	87	112	134	89	57	62	74	81	82	69	40	22
1063	16	10	6	3	3	3	12	40	83	71	76	88	98	108	116	83	62	70	72	75	77	63	39	24
1064	16	7	4	3	2	4	15	57	97	100	81	91	90	98	141	93	69	72	77	75	80	61	35	21
1096	31	15	8	4	3	12	48	162	220	194	171	192	203	204	213	175	157	163	173	177	164	131	74	42
1097	17	8	4	3	3	7	28	78	104	104	97	106	111	105	108	86	76	81	89	87	81	66	39	23
1098	48	23	13	7	6	19	76	240	324	298	268	298	314	308	322	262	233	244	262	264	245	196	113	65
6051	48	25	17	9	7	20	52	161	216	228	232	260	276	311	344	276	201	225	265	282	285	216	120	67
-6051	51	26	16	10	8	18	66	228	322	301	269	302	317	337	334	232	232	270	297	305	289	235	136	70
2021	65	33	23	13	10	27	94	218	336	371	410	464	505	569	548	388	313	355	437	460	422	315	199	98
-2021	520	461	445	450	452	581	846	1217	1241	1232	1232	1322	1361	1361	1370	1214	1128	1111	1210	1209	1168	1027	781	599
2022	2	1	1	1	0	1	3	6	11	15	18	21	23	23	18	12	13	15	19	20	16	12	7	4
1055	16	10	6	4	3	4	13	34	87	73	75	82	82	90	93	70	56	66	65	69	65	54	35	22
2073	10	7	6	5	6	7	11	26	37	38	37	38	40	39	41	33	29	29	29	27	26	26	21	14
1043	61	43	29	23	16	27	60	181	295	272	287	319	327	350	365	279	212	252	270	282	266	215	140	83

Anejo IV Datos de tráfico incorporados al modelo acústico

Contenido

1.- Resultados obtenidos en la jerarquización de los viales 3
2.- Datos del sistema centralizado de tráfico del ayuntamiento 5
3.- Datos de aforos de carreteras provinciales, autonómicas y nacionales 10

1.- Resultados obtenidos en la jerarquización de los viales

Se muestran a continuación los resultados promedios obtenidos de los cálculos efectuados en los aforos para la caracterización de los viales urbanos de la Aglomeración de Córdoba.

Jerarquización vial	MT	ME	MN	PT	PE	PN	PLT	PLE	PLN	PSLAT	PSLAE	PSLAN	PLLAT	PLLAE	PLLAN
Carreteras,c ircunvalaciones,enlaces y travesías	1183,73	338,21	169,10	0,14	0,14	0,14	0,50	0,50	0,50	0,03	0,50	0,50	0,50	0,50	0,50
Vía primaria	794,33	226,95	113,48	0,18	0,18	0,18	0,50	0,50	0,50	0,06	0,50	0,50	0,50	0,50	0,50
Viario medio	361,80	103,37	51,69	0,17	0,17	0,17	0,50	0,50	0,50	0,03	0,50	0,50	0,50	0,50	0,50
Distribución en Polígono industrial	202,65	57,90	28,95	0,20	0,20	0,20	0,50	0,50	0,50	0,03	0,50	0,50	0,50	0,50	0,50
Distribución de barrio	102,32	29,23	14,62	0,10	0,10	0,10	0,50	0,50	0,50	0,02	0,50	0,50	0,50	0,50	0,50
Vía casco antiguo	234,50	67,00	33,50	0,05	0,05	0,05	0,50	0,50	0,50	0,12	0,50	0,50	0,50	0,50	0,50
Vía urbana local	336,55	96,16	48,08	0,15	0,15	0,15	0,50	0,50	0,50	0,04	0,50	0,50	0,50	0,50	0,50
Vía residencial urbana	33,91	9,69	4,84	0,10	0,10	0,10	0,50	0,50	0,50	0,05	0,50	0,50	0,50	0,50	0,50
Vías periurbanas	25,12	7,18	3,59	0,10	0,10	0,10	0,50	0,50	0,50	0,05	0,50	0,50	0,50	0,50	0,50
Otras vías	16,95	4,84	2,42	0,10	0,10	0,10	0,50	0,50	0,50	0,05	0,50	0,50	0,50	0,50	0,50

2.- Datos del sistema centralizado de tráfico del ayuntamiento

Se muestran a continuación los datos introducidos en el modelo predictiv de los aforos del sistema centralizado del ayuntamiento para la caracterización de

Orden	Id.Aforo	Descripción	MT	ME	MN	PT	PE	PN	PLT	PLE	PLN	PSLAT	PSLAE	PSLAN	PLLAT	PLLAE	PLLAN
1	-5136	Gta, Louvière	1392	1194	298	0,1	0,1	0,1	0,5	0,5	0,5	0,03	0,03	0,03	0,50	0,50	0,50
2	-5108	Avda, Carlos III	198	170	42	0,1	0,1	0,1	0,5	0,5	0,5	0,03	0,03	0,03	0,50	0,50	0,50
3	-5107	Avda, Carlos III	606	519	130	0,1	0,1	0,1	0,5	0,5	0,5	0,03	0,03	0,03	0,50	0,50	0,50
4	-5091	Avda, Carlos III	527	452	113	0,1	0,1	0,1	0,5	0,5	0,5	0,03	0,03	0,03	0,50	0,50	0,50
5	-5086	Avda, Carlos III	490	420	105	0,1	0,1	0,1	0,5	0,5	0,5	0,03	0,03	0,03	0,50	0,50	0,50
6	-4141	C/ Periodista Quesada Chacón	350	300	75	0,1	0,1	0,1	0,5	0,5	0,5	0,03	0,03	0,03	0,50	0,50	0,50
7	-4085	C/ Periodista Quesada Chacón (Túnel)	163	140	35	0,1	0,1	0,1	0,5	0,5	0,5	0,03	0,03	0,03	0,50	0,50	0,50
8	-4081	Avda, de América	307	263	66	0,1	0,1	0,1	0,5	0,5	0,5	0,03	0,03	0,03	0,50	0,50	0,50
9	-3278	C/ Escultor Fernández Márquez	176	151	38	0,1	0,1	0,1	0,5	0,5	0,5	0,03	0,03	0,03	0,50	0,50	0,50
10	-3271	C/ Escultor Fernández Márquez	176	151	38	0,1	0,1	0,1	0,5	0,5	0,5	0,03	0,03	0,03	0,50	0,50	0,50
11	-3184	Carril Bus Avda, de América	69	59	15	0,1	0,1	0,1	0,5	0,5	0,5	0,03	0,03	0,03	0,50	0,50	0,50
12	-3113	Paseo de las Margaritas	204	175	44	0,1	0,1	0,1	0,5	0,5	0,5	0,03	0,03	0,03	0,50	0,50	0,50
13	-3085	Avda, de la Igualdad	515	441	110	0,1	0,1	0,1	0,5	0,5	0,5	0,03	0,03	0,03	0,50	0,50	0,50
14	-3013	Avda, Gran Capitán	381	326	82	0,1	0,1	0,1	0,5	0,5	0,5	0,03	0,03	0,03	0,50	0,50	0,50
15	-2115	Avda, de las Lonjas	225	193	48	0,1	0,1	0,1	0,5	0,5	0,5	0,03	0,03	0,03	0,50	0,50	0,50
16	-2101	Avda, Campo de la Verdad	214	184	46	0,1	0,1	0,1	0,5	0,5	0,5	0,03	0,03	0,03	0,50	0,50	0,50
17	-1322	Ronda Norte	57	49	12	0,1	0,1	0,1	0,5	0,5	0,5	0,03	0,03	0,03	0,50	0,50	0,50
18	-1285	Gta, Miguel Ángel Ayllón	306	262	66	0,1	0,1	0,1	0,5	0,5	0,5	0,03	0,03	0,03	0,50	0,50	0,50
19	-1282	Gta, Miguel Ángel Ayllón	619	531	133	0,1	0,1	0,1	0,5	0,5	0,5	0,03	0,03	0,03	0,50	0,50	0,50
20	1283	Gta, Miguel Ángel Ayllón	320	274	68	0,1	0,1	0,1	0,5	0,5	0,5	0,03	0,03	0,03	0,50	0,50	0,50
21	1284	Gta, Miguel Ángel Ayllón	175	150	38	0,1	0,1	0,1	0,5	0,5	0,5	0,03	0,03	0,03	0,50	0,50	0,50
22	1285	Gta, Miguel Ángel Ayllón	452	388	97	0,1	0,1	0,1	0,5	0,5	0,5	0,03	0,03	0,03	0,50	0,50	0,50
23	2111	Avda, Compositor Rafael Castro	430	368	92	0,1	0,1	0,1	0,5	0,5	0,5	0,03	0,03	0,03	0,50	0,50	0,50
24	3011	Avda, de la Libertad	1666	1428	357	0,1	0,1	0,1	0,5	0,5	0,5	0,03	0,03	0,03	0,50	0,50	0,50
25	3012	Avda, Gran Capitán	259	222	55	0,1	0,1	0,1	0,5	0,5	0,5	0,03	0,03	0,03	0,50	0,50	0,50
26	3021	Avda, de la Libertad	1311	1124	281	0,1	0,1	0,1	0,5	0,5	0,5	0,03	0,03	0,03	0,50	0,50	0,50
27	3022	Avda, Llanos del Pretorio	389	333	83	0,1	0,1	0,1	0,5	0,5	0,5	0,03	0,03	0,03	0,50	0,50	0,50
28	3041	Avda, Al-Nasir	1005	862	215	0,1	0,1	0,1	0,5	0,5	0,5	0,03	0,03	0,03	0,50	0,50	0,50
29	3051	Avda, Al-Nasir	1250	1072	268	0,1	0,1	0,1	0,5	0,5	0,5	0,03	0,03	0,03	0,50	0,50	0,50
30	3061	Avda, de los Piconeros	722	619	155	0,1	0,1	0,1	0,5	0,5	0,5	0,03	0,03	0,03	0,50	0,50	0,50
31	3072	C/ Alonso El Sabio	94	80	20	0,1	0,1	0,1	0,5	0,5	0,5	0,03	0,03	0,03	0,50	0,50	0,50
32	3081	Avda, Al-Nasir	985	845	211	0,1	0,1	0,1	0,5	0,5	0,5	0,03	0,03	0,03	0,50	0,50	0,50
33	3085	Avda, de la Igualdad	735	630	158	0,1	0,1	0,1	0,5	0,5	0,5	0,03	0,03	0,03	0,50	0,50	0,50
34	3101	Avda, de la Libertad	1619	1388	347	0,1	0,1	0,1	0,5	0,5	0,5	0,03	0,03	0,03	0,50	0,50	0,50
35	3111	Avda, Vía Augusta	780	669	167	0,1	0,1	0,1	0,5	0,5	0,5	0,03	0,03	0,03	0,50	0,50	0,50
36	3113	Paseo de las Margaritas	250	215	54	0,1	0,1	0,1	0,5	0,5	0,5	0,03	0,03	0,03	0,50	0,50	0,50
37	3161	Avda, de América	930	797	199	0,1	0,1	0,1	0,5	0,5	0,5	0,03	0,03	0,03	0,50	0,50	0,50
38	3184	Avda, de América	833	714	179	0,1	0,1	0,1	0,5	0,5	0,5	0,03	0,03	0,03	0,50	0,50	0,50
39	3185	Paseo de las Margaritas	515	442	110	0,1	0,1	0,1	0,5	0,5	0,5	0,03	0,03	0,03	0,50	0,50	0,50
40	3271	C/ Escultor Fernández Márquez	570	488	122	0,1	0,1	0,1	0,5	0,5	0,5	0,03	0,03	0,03	0,50	0,50	0,50
41	3278	C/ Escultor Fernández Márquez	370	317	79	0,1	0,1	0,1	0,5	0,5	0,5	0,03	0,03	0,03	0,50	0,50	0,50

Orden	Id.Aforo	Descripción	MT	ME	MN	PT	PE	PN	PLT	PLE	PLN	PSLAT	PSLAE	PSLAN	PLLAT	PLLAE	PLLAN
42	4081	Avda, de América	596	510	128	0,1	0,1	0,1	0,5	0,5	0,5	0,03	0,03	0,03	0,50	0,50	0,50
43	4085	C/ Periodista Quesada Chacón (Túnel)	398	341	85	0,1	0,1	0,1	0,5	0,5	0,5	0,03	0,03	0,03	0,50	0,50	0,50
44	4141	C/ Periodista Quesada Chacón	712	610	152	0,1	0,1	0,1	0,5	0,5	0,5	0,03	0,03	0,03	0,50	0,50	0,50
45	5086	Avda, Carlos III	336	288	72	0,1	0,1	0,1	0,5	0,5	0,5	0,03	0,03	0,03	0,50	0,50	0,50
46	5091	Avda, Carlos III	424	364	91	0,1	0,1	0,1	0,5	0,5	0,5	0,03	0,03	0,03	0,50	0,50	0,50
47	5107	Avda, Carlos III	574	492	123	0,1	0,1	0,1	0,5	0,5	0,5	0,03	0,03	0,03	0,50	0,50	0,50
48	5108	Avda, Carlos III	132	113	28	0,1	0,1	0,1	0,5	0,5	0,5	0,03	0,03	0,03	0,50	0,50	0,50
49	5221	Ronda del Marrubial	428	367	92	0,1	0,1	0,1	0,5	0,5	0,5	0,03	0,03	0,03	0,50	0,50	0,50
50	12261	Gta, Mirabueno	73	63	16	0,1	0,1	0,1	0,5	0,5	0,5	0,03	0,03	0,03	0,50	0,50	0,50
51	12262	Gta, Mirabueno	100	86	21	0,1	0,1	0,1	0,5	0,5	0,5	0,03	0,03	0,03	0,50	0,50	0,50
52	12263	Gta, Mirabueno	213	182	46	0,1	0,1	0,1	0,5	0,5	0,5	0,03	0,03	0,03	0,50	0,50	0,50
53	12264	Gta, Mirabueno	18	16	4	0,1	0,1	0,1	0,5	0,5	0,5	0,03	0,03	0,03	0,50	0,50	0,50
54	12265	Gta, Mirabueno	77	66	17	0,1	0,1	0,1	0,5	0,5	0,5	0,03	0,03	0,03	0,50	0,50	0,50
55	4226	C/ Escritor Azorín	96	83	21	0,2	0,2	0,2	0,5	0,5	0,5	0,05	0,05	0,05	0,50	0,50	0,50
56	-1251	C/ Alfaros	114	98	24	0,1	0,1	0,1	0,0	0,0	0,0	0,11	0,11	0,11	0,50	0,50	0,50
57	1063	C/ Puerta Osario	76	65	16	0,1	0,1	0,1	0,0	0,0	0,0	0,11	0,11	0,11	0,50	0,50	0,50
58	1064	Salida de C/ Conde de Torres Cabrera	81	69	17	0,1	0,1	0,1	0,0	0,0	0,0	0,11	0,11	0,11	0,50	0,50	0,50
59	1261	C/ San Pablo	73	63	16	0,1	0,1	0,1	0,0	0,0	0,0	0,11	0,11	0,11	0,50	0,50	0,50
60	5124	C/ Agustín Moreno	82	71	18	0,1	0,1	0,1	0,0	0,0	0,0	0,11	0,11	0,11	0,50	0,50	0,50
61	-6051	Avda, Santa María de Trassierra	272	234	58	0,2	0,2	0,2	0,5	0,5	0,5	0,06	0,06	0,06	0,50	0,50	0,50
62	-5111	C/ Campo de San Antón	437	375	94	0,2	0,2	0,2	0,5	0,5	0,5	0,06	0,06	0,06	0,50	0,50	0,50
63	-5031	Avda, de Libia	317	271	68	0,2	0,2	0,2	0,5	0,5	0,5	0,06	0,06	0,06	0,50	0,50	0,50
64	-5012	Avda, de Libia	254	217	54	0,2	0,2	0,2	0,5	0,5	0,5	0,06	0,06	0,06	0,50	0,50	0,50
65	-4051	Avda, del Aeropuerto	470	403	101	0,2	0,2	0,2	0,5	0,5	0,5	0,06	0,06	0,06	0,50	0,50	0,50
66	-4031	Avda, del Aeropuerto	372	319	80	0,2	0,2	0,2	0,5	0,5	0,5	0,06	0,06	0,06	0,50	0,50	0,50
67	-4021	Avda, del Aeropuerto	376	322	81	0,2	0,2	0,2	0,5	0,5	0,5	0,06	0,06	0,06	0,50	0,50	0,50
68	-4011	Avda, del Aeropuerto	293	251	63	0,2	0,2	0,2	0,5	0,5	0,5	0,06	0,06	0,06	0,50	0,50	0,50
69	-3112	Avda, Tenor Pedro Lavirgen	242	208	52	0,2	0,2	0,2	0,5	0,5	0,5	0,06	0,06	0,06	0,50	0,50	0,50
70	-3091	Avda, Gran Capitán	146	125	31	0,2	0,2	0,2	0,5	0,5	0,5	0,06	0,06	0,06	0,50	0,50	0,50
71	-3022	Avda, Llanos del Pretorio	331	284	71	0,2	0,2	0,2	0,5	0,5	0,5	0,06	0,06	0,06	0,50	0,50	0,50
72	-3012	Avda, Gran Capitán	226	193	48	0,2	0,2	0,2	0,5	0,5	0,5	0,06	0,06	0,06	0,50	0,50	0,50
73	-2152	C/ Campo Madre de Dios	450	386	96	0,2	0,2	0,2	0,5	0,5	0,5	0,06	0,06	0,06	0,50	0,50	0,50
74	-2121	Avda, Compositor Rafael Castro	446	382	96	0,2	0,2	0,2	0,5	0,5	0,5	0,06	0,06	0,06	0,50	0,50	0,50
75	-2111	Avda, Compositor Rafael Castro	496	425	106	0,2	0,2	0,2	0,5	0,5	0,5	0,06	0,06	0,06	0,50	0,50	0,50
76	-2071	Avda, Conde de Vallellano	534	458	114	0,2	0,2	0,2	0,5	0,5	0,5	0,06	0,06	0,06	0,50	0,50	0,50
77	-2061	Avda, del Corregidor	874	749	187	0,2	0,2	0,2	0,5	0,5	0,5	0,06	0,06	0,06	0,50	0,50	0,50
78	-2052	Avda, de Cádiz	257	221	55	0,2	0,2	0,2	0,5	0,5	0,5	0,06	0,06	0,06	0,50	0,50	0,50
79	-2051	Puente de San Rafael	683	585	146	0,2	0,2	0,2	0,5	0,5	0,5	0,06	0,06	0,06	0,50	0,50	0,50
80	-2041	Avda, de Cádiz	455	390	97	0,2	0,2	0,2	0,5	0,5	0,5	0,06	0,06	0,06	0,50	0,50	0,50
81	-2021	Avda, de Cádiz	1377	1180	295	0,2	0,2	0,2	0,5	0,5	0,5	0,06	0,06	0,06	0,50	0,50	0,50
82	-1291	Avda, Agrupación Córdoba	372	319	80	0,2	0,2	0,2	0,5	0,5	0,5	0,06	0,06	0,06	0,50	0,50	0,50
83	-1201	Avda, de las Ollerías	294	252	63	0,2	0,2	0,2	0,5	0,5	0,5	0,06	0,06	0,06	0,50	0,50	0,50
84	-1103	Avda, de los Almogávares	199	170	43	0,2	0,2	0,2	0,5	0,5	0,5	0,06	0,06	0,06	0,50	0,50	0,50

Orden	Id.Aforo	Descripción	MT	ME	MN	PT	PE	PN	PLT	PLE	PLN	PSLAT	PSLAE	PSLAN	PLLAT	PLLAE	PLLAN
85	-1101	Ronda del Marrubial	270	232	58	0,2	0,2	0,2	0,5	0,5	0,5	0,06	0,06	0,06	0,50	0,50	0,50
86	-1081	Avda, de las Ollerías	490	420	105	0,2	0,2	0,2	0,5	0,5	0,5	0,06	0,06	0,06	0,50	0,50	0,50
87	-1061	C/ Acera de Guerrita	334	286	72	0,2	0,2	0,2	0,5	0,5	0,5	0,06	0,06	0,06	0,50	0,50	0,50
88	-1012	Avda, del Aeropuerto	298	256	64	0,2	0,2	0,2	0,5	0,5	0,5	0,06	0,06	0,06	0,50	0,50	0,50
89	1012	Avda, del Aeropuerto	282	242	61	0,2	0,2	0,2	0,5	0,5	0,5	0,06	0,06	0,06	0,50	0,50	0,50
90	1021	Paseo de la Victoria	1326	1136	284	0,2	0,2	0,2	0,5	0,5	0,5	0,06	0,06	0,06	0,50	0,50	0,50
91	1041	Ronda de los Tejares	557	477	119	0,2	0,2	0,2	0,5	0,5	0,5	0,06	0,06	0,06	0,50	0,50	0,50
92	1042	Carril Bus Avda, Ronda de los Tejares	39	34	8	0,2	0,2	0,2	0,5	0,5	0,5	0,06	0,06	0,06	0,50	0,50	0,50
93	1043	Ronda de los Tejares	271	233	58	0,2	0,2	0,2	0,5	0,5	0,5	0,06	0,06	0,06	0,50	0,50	0,50
94	1051	Ronda de los Tejares	1075	921	230	0,2	0,2	0,2	0,5	0,5	0,5	0,06	0,06	0,06	0,50	0,50	0,50
95	1052	Ronda de los Tejares	55	48	12	0,2	0,2	0,2	0,5	0,5	0,5	0,06	0,06	0,06	0,50	0,50	0,50
96	1055	C/ Caño	69	59	15	0,2	0,2	0,2	0,5	0,5	0,5	0,06	0,06	0,06	0,50	0,50	0,50
97	1061	C/ Acera de Guerrita	101	87	22	0,2	0,2	0,2	0,5	0,5	0,5	0,06	0,06	0,06	0,50	0,50	0,50
98	1081	Avda, de las Ollerías	106	91	23	0,2	0,2	0,2	0,5	0,5	0,5	0,06	0,06	0,06	0,50	0,50	0,50
99	1082	Avda, de los Molinos	682	584	146	0,2	0,2	0,2	0,5	0,5	0,5	0,06	0,06	0,06	0,50	0,50	0,50
100	1097	Puerta del Colodro	88	75	19	0,2	0,2	0,2	0,5	0,5	0,5	0,06	0,06	0,06	0,50	0,50	0,50
101	1098	Puerta del Colodro	259	222	56	0,2	0,2	0,2	0,5	0,5	0,5	0,06	0,06	0,06	0,50	0,50	0,50
102	1101	Ronda del Marrubial	392	336	84	0,2	0,2	0,2	0,5	0,5	0,5	0,06	0,06	0,06	0,50	0,50	0,50
103	1102	Avda, de los Almogávares	342	293	73	0,2	0,2	0,2	0,5	0,5	0,5	0,06	0,06	0,06	0,50	0,50	0,50
104	1103	Avda, de los Almogávares	335	287	72	0,2	0,2	0,2	0,5	0,5	0,5	0,06	0,06	0,06	0,50	0,50	0,50
105	1121	Avda, de la República Argentina	714	612	153	0,2	0,2	0,2	0,5	0,5	0,5	0,06	0,06	0,06	0,50	0,50	0,50
106	1201	Avda, de las Ollerías	545	467	117	0,2	0,2	0,2	0,5	0,5	0,5	0,06	0,06	0,06	0,50	0,50	0,50
107	1205	Avda, de las Ollerías	141	121	30	0,2	0,2	0,2	0,5	0,5	0,5	0,06	0,06	0,06	0,50	0,50	0,50
108	1206	Carril Bus Avda, de las Ollerías	39	34	8	0,2	0,2	0,2	0,5	0,5	0,5	0,06	0,06	0,06	0,50	0,50	0,50
109	1207	Avda, de las Ollerías	255	218	55	0,2	0,2	0,2	0,5	0,5	0,5	0,06	0,06	0,06	0,50	0,50	0,50
110	1282	Gta, Miguel Ángel Ayllón	682	584	146	0,2	0,2	0,2	0,5	0,5	0,5	0,06	0,06	0,06	0,50	0,50	0,50
111	1291	Avda, Agrupación Córdoba	186	159	40	0,2	0,2	0,2	0,5	0,5	0,5	0,06	0,06	0,06	0,50	0,50	0,50
112	2021	Avda, de Cádiz	389	333	83	0,2	0,2	0,2	0,5	0,5	0,5	0,06	0,06	0,06	0,50	0,50	0,50
113	2022	Avda, de Cádiz	15	13	3	0,2	0,2	0,2	0,5	0,5	0,5	0,06	0,06	0,06	0,50	0,50	0,50
114	2041	Avda, de Cádiz	526	451	113	0,2	0,2	0,2	0,5	0,5	0,5	0,06	0,06	0,06	0,50	0,50	0,50
115	2051	Puente de San Rafael	529	454	113	0,2	0,2	0,2	0,5	0,5	0,5	0,06	0,06	0,06	0,50	0,50	0,50
116	2052	Avda, de Cádiz	422	361	90	0,2	0,2	0,2	0,5	0,5	0,5	0,06	0,06	0,06	0,50	0,50	0,50
117	2061	Avda, del Corregidor	550	472	118	0,2	0,2	0,2	0,5	0,5	0,5	0,06	0,06	0,06	0,50	0,50	0,50
118	2062	Avda, del Alcázar	113	97	24	0,2	0,2	0,2	0,5	0,5	0,5	0,06	0,06	0,06	0,50	0,50	0,50
119	2067	Avda, del Corregidor	274	235	59	0,2	0,2	0,2	0,5	0,5	0,5	0,06	0,06	0,06	0,50	0,50	0,50
120	2071	Avda, Conde de Vallellano	496	426	106	0,2	0,2	0,2	0,5	0,5	0,5	0,06	0,06	0,06	0,50	0,50	0,50
121	2071	Avda, Conde de Vallellano	496	426	106	0,2	0,2	0,2	0,5	0,5	0,5	0,06	0,06	0,06	0,50	0,50	0,50
122	2073	Carril Bus Avda, Conde de Vallellano	34	29	7	0,2	0,2	0,2	0,5	0,5	0,5	0,06	0,06	0,06	0,50	0,50	0,50
123	2092	Parque de Miraflores	151	130	32	0,2	0,2	0,2	0,5	0,5	0,5	0,06	0,06	0,06	0,50	0,50	0,50
124	2101	Avda, Campo de la Verdad	433	371	93	0,2	0,2	0,2	0,5	0,5	0,5	0,06	0,06	0,06	0,50	0,50	0,50
125	2121	Avda, Compositor Rafael Castro	315	270	68	0,2	0,2	0,2	0,5	0,5	0,5	0,06	0,06	0,06	0,50	0,50	0,50
126	3091	Avda, Gran Capitán	161	138	35	0,2	0,2	0,2	0,5	0,5	0,5	0,06	0,06	0,06	0,50	0,50	0,50
127	3112	Avda, Tenor Pedro Lavirgen	84	72	18	0,2	0,2	0,2	0,5	0,5	0,5	0,06	0,06	0,06	0,50	0,50	0,50

Orden	Id.Aforo	Descripción	MT	ME	MN	PT	PE	PN	PLT	PLE	PLN	PSLAT	PSLAE	PSLAN	PLLAT	PLLAE	PLLAN
128	4011	Avda, del Aeropuerto	332	285	71	0,2	0,2	0,2	0,5	0,5	0,5	0,06	0,06	0,06	0,50	0,50	0,50
129	4021	Avda, del Aeropuerto	266	228	57	0,2	0,2	0,2	0,5	0,5	0,5	0,06	0,06	0,06	0,50	0,50	0,50
130	4031	Avda, del Aeropuerto	234	200	50	0,2	0,2	0,2	0,5	0,5	0,5	0,06	0,06	0,06	0,50	0,50	0,50
131	4051	Avda, del Aeropuerto	264	226	57	0,2	0,2	0,2	0,5	0,5	0,5	0,06	0,06	0,06	0,50	0,50	0,50
132	5012	Avda, de Libia	317	271	68	0,2	0,2	0,2	0,5	0,5	0,5	0,06	0,06	0,06	0,50	0,50	0,50
133	5021	Ronda del Marrubial	143	122	31	0,2	0,2	0,2	0,5	0,5	0,5	0,06	0,06	0,06	0,50	0,50	0,50
134	5031	Avda, de Libia	254	217	54	0,2	0,2	0,2	0,5	0,5	0,5	0,06	0,06	0,06	0,50	0,50	0,50
135	5111	C/ Campo de San Antón	329	282	70	0,2	0,2	0,2	0,5	0,5	0,5	0,06	0,06	0,06	0,50	0,50	0,50
136	5121	C/ Campo Madre de Dios	372	319	80	0,2	0,2	0,2	0,5	0,5	0,5	0,06	0,06	0,06	0,50	0,50	0,50
137	5136	Gta, Louvière	1174	1006	252	0,2	0,2	0,2	0,5	0,5	0,5	0,06	0,06	0,06	0,50	0,50	0,50
138	6051	Avda, Santa María de Trassierra	242	207	52	0,2	0,2	0,2	0,5	0,5	0,5	0,06	0,06	0,06	0,50	0,50	0,50
139	-2092	Parque de Miraflores	66	57	14	0,2	0,2	0,2	0,5	0,5	0,5	0,04	0,04	0,04	0,50	0,50	0,50
140	-2062	Avda, del Alcázar	90	77	19	0,2	0,2	0,2	0,5	0,5	0,5	0,04	0,04	0,04	0,50	0,50	0,50
141	-4231	Avda, Pintor Espinosa	128	110	27	0,2	0,2	0,2	0,5	0,5	0,5	0,03	0,03	0,03	0,50	0,50	0,50
142	-4221	Avda, Pintor Espinosa	131	112	28	0,2	0,2	0,2	0,5	0,5	0,5	0,03	0,03	0,03	0,50	0,50	0,50
143	-3311	Avda, Medina Azahara	347	297	74	0,2	0,2	0,2	0,5	0,5	0,5	0,03	0,03	0,03	0,50	0,50	0,50
144	-1132	Avda, Medina Azahara	188	161	40	0,2	0,2	0,2	0,5	0,5	0,5	0,03	0,03	0,03	0,50	0,50	0,50
145	1132	Avda, Medina Azahara	167	143	36	0,2	0,2	0,2	0,5	0,5	0,5	0,03	0,03	0,03	0,50	0,50	0,50
146	2115	Avda, de las Lonjas	235	201	50	0,2	0,2	0,2	0,5	0,5	0,5	0,03	0,03	0,03	0,50	0,50	0,50
147	3311	Avda, Medina Azahara	267	229	57	0,2	0,2	0,2	0,5	0,5	0,5	0,03	0,03	0,03	0,50	0,50	0,50
148	4221	Avda, Pintor Espinosa	107	92	23	0,2	0,2	0,2	0,5	0,5	0,5	0,03	0,03	0,03	0,50	0,50	0,50
149	4225	Avda, de los Custodios	213	183	46	0,2	0,2	0,2	0,5	0,5	0,5	0,03	0,03	0,03	0,50	0,50	0,50
150	4227	Plaza Vistalegre	303	260	65	0,2	0,2	0,2	0,5	0,5	0,5	0,03	0,03	0,03	0,50	0,50	0,50
151	4231	Avda, Pintor Espinosa	54	46	12	0,2	0,2	0,2	0,5	0,5	0,5	0,03	0,03	0,03	0,50	0,50	0,50

3.- Datos de aforos de carreteras provinciales, autonómicas y nacionales

Se muestran a continuación los datos introducidos en el modelo predictivo de los aforos de las carreteras provinciales, autonómicas y nacionales con los datos de los mapas de aforos disponibles para el año 2021. En amarillo están señaladas las carreteras que se consideran grandes ejes viarios.

Carretera	MT	ME	MN	PT	PE	PN	PLT	PLE	PLN	PSLAT	PSLAE	PSLAN	PLLAT	PLLAE	PLLAN
A-3050	1954,13	1390,80	330,88	1%	1%	1%	18%	18%	18%	2%	2%	2%	50%	50%	50%
A-3051	642,22	457,08	108,74	11%	7%	14%	66%	66%	66%	0%	0%	0%	50%	50%	50%
A-431	6706,40	4912,80	292,00	13%	8%	22%	58%	58%	58%	2%	2%	2%	50%	50%	50%
CH-2	910,45	652,08	91,09	9%	3%	8%	40%	40%	40%	3%	3%	3%	50%	50%	50%
CO-3402	95,42	34,62	23,71	44%	21%	16%	0%	0%	0%	1%	1%	1%	50%	50%	50%
CO-45	153,74	109,42	26,03	13%	9%	16%	58%	58%	58%	2%	2%	2%	50%	50%	50%
N-331	72,33	51,48	12,25	7%	4%	8%	26%	26%	26%	1%	1%	1%	50%	50%	50%
N-432A	36,54	26,00	6,19	11%	7%	14%	17%	17%	17%	4%	4%	4%	50%	50%	50%
CO-3103	31,85	28,95	11,95	17%	17%	17%	50%	50%	50%	3%	3%	3%	50%	50%	50%
CO-3105	33,00	29,00	12,00	16%	16%	16%	50%	50%	50%	3%	3%	3%	50%	50%	50%
CO-3314	36,00	35,00	13,00	44%	21%	16%	0%	0%	0%	1%	1%	1%	50%	50%	50%
N-432	266,00	191,00	191,00	8%	3%	7%	24%	24%	24%	0%	0%	0%	50%	50%	50%
N-4A	334,30	271,40	58,50	6%	3%	5%	74%	74%	74%	1%	1%	1%	100%	100%	100%
A-45	753,90	532,00	114,60	9%	6%	15%	58%	58%	58%	1%	1%	1%	100%	100%	100%
CO-31	655,80	511,10	102,30	7%	4%	13%	63%	63%	63%	2%	2%	2%	100%	100%	100%
CO-32_T01	408,60	306,8	42,3	5%	2%	7%	38%	38%	37%	2%	2%	2%	100%	100%	100%
CO-32_T02	376,80	314	48,9	6%	2%	8%	51%	51%	51%	1%	1%	1%	100%	100%	100%
N-437	365,9	323,6	62,3	4%	1%	2%	17%	16%	18%	5%	5%	5%	100%	100%	100%
N-432_004_T08	631,5	498,8	97,3	7%	4%	10%	67%	67%	66%	4%	4%	4%	100%	100%	100%
N-432_004_T06	414,3	300,8	64,2	9%	6%	12%	66%	66%	66%	0%	0%	0%	100%	100%	100%
N-432_004_T07	414,3	300,8	64,2	9%	6%	12%	66%	66%	66%	0%	0%	0%	100%	100%	100%
N-432_004_T05	411,7	270,8	58,4	9%	6%	14%	70%	70%	70%	1%	1%	1%	100%	100%	100%
N-432_004_T04	292,4	232,9	45,7	13%	8%	19%	73%	73%	73%	1%	1%	1%	100%	100%	100%
A-4_007_T07	846	629,8	174	17%	20%	38%	81%	81%	81%	1%	1%	1%	100%	100%	100%
A-4_007_T08	859,4	631,1	179,1	16%	18%	37%	82%	82%	82%	1%	1%	1%	100%	100%	100%

Carretera	MT	ME	MN	PT	PE	PN	PLT	PLE	PLN	PSLAT	PSLAE	PSLAN	PLLAT	PLLAE	PLLAN
A-4_007_T09	859,4	631,1	179,1	16%	18%	37%	82%	82%	82%	1%	1%	1%	100%	100%	100%
A-4_007_T10	1100,7	777,9	183,6	15%	16%	37%	74%	74%	74%	1%	1%	1%	100%	100%	100%
A-4_007_T11	1661,3	1315,3	339	14%	12%	23%	64%	64%	64%	1%	1%	0%	100%	100%	100%
A-4_007_T12	1205,4	896,6	214,7	14%	14%	32%	69%	69%	69%	1%	1%	1%	100%	100%	100%
A-4_007_T13	1205,4	896,6	214,7	14%	14%	32%	69%	69%	69%	1%	1%	1%	100%	100%	100%
A-4_007_T14	1205,4	896,6	214,7	14%	14%	32%	69%	69%	69%	1%	1%	1%	100%	100%	100%
A-4_007_T15	1205,4	896,6	214,7	14%	14%	32%	69%	69%	69%	1%	1%	1%	100%	100%	100%
A-4_007_T16	636,5	464,5	129,1	17%	20%	43%	62%	62%	62%	0%	0%	0%	100%	100%	100%
A-4_007_T17	742,8	601,5	153,6	15%	16%	35%	70%	70%	70%	0%	0%	0%	100%	100%	100%
A-4_007_T18	740	551,4	150,6	16%	18%	37%	79%	79%	79%	1%	1%	1%	100%	100%	100%
A-4_007_T19	740	551,4	150,6	16%	18%	37%	79%	79%	79%	1%	1%	1%	100%	100%	100%
A-4_007_T20	665,4	482	130,6	18%	21%	41%	77%	77%	77%	1%	1%	1%	100%	100%	100%