


# CUENTA DE LIQUIDACIÓN ANUAL DEL PATRIMONIO MUNICIPAL DE SUELO EJERCICIO 2018

Código Seguro de verificación: o1eaQc7SGsDBmOC3/QmzOQ==. Permite la verificación de la integridad de una copia de este documento electrónico en la dirección: <https://adela.ayuncordoba.es/verifirmav2/>  
Este documento incorpora firma electrónica reconocida de acuerdo a la Ley 59/2003, de 19 de diciembre, de firma electrónica.

FIRMADO POR	Salvador Fuentes Lopera - Teniente-alcalde Delegado de Hacienda, Urbanismo y Ordenación del Territorio, Vivienda	FECHA	01/10/2019
ID. FIRMA	adela155.ayuncordoba.org	PÁGINA	1/10
 o1eaQc7SGsDBmOC3/QmzOQ==			

**INTRODUCCIÓN.- EL PATRIMONIO MUNICIPAL DE SUELO, DESTINO DE LOS BIENES Y RECURSOS.**

Desde que el Reglamento de Bienes de las Corporaciones Locales de 1.955 instituyera el Patrimonio Municipal de Suelo (PMS), éste ha sido tradicionalmente tratado por la legislación urbanística como un patrimonio separado del resto del patrimonio del municipio, configurándose como un fondo rotatorio de realimentación continua, por la obligación de reinvertir los ingresos provenientes del mismo en la conservación y ampliación del propio PMS.

La regulación del PMS, después de la Sentencia del Tribunal Constitucional que anuló el Texto Refundido de la Ley de Régimen de Suelo y Ordenación Urbana de 1.992, pasó a ser una competencia autonómica. En Andalucía, la Ley 7/2002, de 17 de diciembre, de Ordenación Urbanística de Andalucía (LOUA) ha sido la encargada de hacerlo.

En el ámbito estatal, a partir de julio de 2007, la regulación del Patrimonio Municipal de Suelo queda recogida en la Ley 8/2007. En lo que se refiere a las finalidades del PMS y los destinos específicos de los bienes que lo integran, se dispone de forma idéntica a la anterior regulación de 1992 (de la que deroga los art. 276 y 280.1), recogándose, no obstante, como uso o destino de los ingresos no sólo la conservación, administración y ampliación del PMS, sino que se añade, como uso, la construcción de viviendas de protección pública y los usos de interés social fijados por la ordenación urbanística. Idéntica redacción se mantiene en el R.D. Legislativo 2/2008 por el que se aprueba el Texto Refundido de la Ley del Suelo.

La expresión "otros usos de interés social" parece lo bastante amplia para encajar en ella toda actuación destinada a la satisfacción de necesidades sociales y colectivas (dotaciones privadas educativas, sanitarias, deportivas, etc.) e incluso determinados usos lucrativos que tengan una importante incidencia social (reindustrialización, reconversión turística,...). No obstante, se ha de matizar que debe tratarse de usos calificados como de interés social, bien por el planeamiento o bien porque se hayan declarado expresamente así por el municipio. También la LOUA (art. 75.1.b) admite que los bienes del PMS se podrán destinar a los usos de interés público reconocido por norma, planeamiento o decisión del órgano competente.

En este sentido la nueva ley estatal era más flexible que la LOUA, ya que mientras que ésta sólo permitía que se destinaran a dichos fines los terrenos y construcciones, la ley estatal permite que también puedan destinarse a estos fines los ingresos (por venta, cesiones monetarizadas, o explotación de los bienes). Para los ingresos, en la legislación andaluza, quedaba excluido el destino "usos de interés público". Sin embargo, la ley 11/2010, de 3 de diciembre, de medidas fiscales para la reducción del déficit público, introduce una modificación en la redacción del artículo 75.2.d) de la LOUA, ampliando significativamente los posibles destinos de los ingresos.

La preocupación por asegurar el cumplimiento de los posibles destinos, tanto de los bienes como de los ingresos, viene siendo una constante entre los órganos encargados de la gestión y de la fiscalización, tanto interna como externa, del PMS.

Código Seguro de verificación: o1eaQc7SGsDBmOC3/QmzOQ==. Permite la verificación de la integridad de una copia de este documento electrónico en la dirección: <https://adela.ayuncordoba.es/verifirmav2/>  
Este documento incorpora firma electrónica reconocida de acuerdo a la Ley 59/2003, de 19 de diciembre, de firma electrónica.

FIRMADO POR	Salvador Fuentes Lopera - Teniente-alcalde Delegado de Hacienda, Urbanismo y Ordenación del Territorio, Vivienda	FECHA	01/10/2019
ID. FIRMA	adela155.ayuncordoba.org	PÁGINA	2/10



o1eaQc7SGsDBmOC3/QmzOQ==

## LA CUENTA DE LIQUIDACIÓN ANUAL .- EL BALANCE DE LA CUENTA ANUAL

## Necesidad de su formación

Es a partir de la Ley 13/2005, de 11 de noviembre, de Medidas para la Vivienda Protegida y el Suelo, que introduce modificaciones en determinados artículos de la LOUA, cuando aparecen por primera vez conceptos tales como Cuenta de liquidación anual y Balance de la Cuenta anual de los bienes y recursos del patrimonio público del suelo.

El artículo 71.3 de la LOUA, a partir de entonces queda redactado así:

*“Los órganos de control y fiscalización de la Administración titular de los patrimonios públicos de suelo velarán por la correcta gestión de los bienes y recursos que los integran. En tal sentido, **la cuenta de liquidación anual de dicho patrimonio se integrará, de forma separada, en los presupuestos de la Administración Pública titular del mismo.**”*

El artículo 75 de la LOUA, que regula el destino de los bienes integrantes de los patrimonios públicos de suelo (PPS), diferencia en su apartado 1, el posible destino de los terrenos y construcciones que constituyen el patrimonio público de suelo y en su apartado 2, el posible destino de los ingresos y de los recursos derivados de la propia gestión del PPS. Queda redactado el apartado 2 de dicho artículo, tras la modificación producida por la ley andaluza 11/2010, de la siguiente forma:

*“Los ingresos, así como los recursos derivados de la propia gestión de los patrimonios públicos de suelo, se destinarán a:*

- a) Con carácter preferente, la adquisición de suelo destinado a viviendas de protección oficial u otros regímenes de protección pública.*
- b) La conservación, mejora, ampliación, urbanización y, en general, gestión urbanística de los propios bienes del correspondiente patrimonio público de suelo.*
- c) La promoción de viviendas de protección oficial u otros regímenes de protección pública.*
- d) La ejecución de actuaciones públicas y otros usos de interés social o el fomento de actuaciones privadas, de acuerdo con lo que dispongan los instrumentos de ordenación urbanística, dirigidos a la mejora, conservación, mantenimiento y rehabilitación de la ciudad existente, preferentemente de zonas degradadas, así como a dotaciones o mejoras de espacios naturales o bienes inmuebles del patrimonio cultural”.*

Esta nueva redacción del apartado d) del art. 75.2, supone una ampliación de los posibles destinos de los recursos del PMS que va a tener una gran repercusión en la práctica, puesto que:

- Aparece por primera vez el destino *“otros usos de interés social”*, ya permitido como destino de los bienes (art. 75.1 LOUA), equiparándose así la ley andaluza con la legislación estatal.
- Las actuaciones ya no han de estar *“previstas en el planeamiento”* sino *“de acuerdo con lo que dispongan los instrumentos de ordenación urbanística”*.
- Se amplían las actuaciones introduciendo las de *“mantenimiento”* y el ámbito en el que han de desarrollarse,

Código Seguro de verificación: o1eaQc7SGsDBmOC3/QmzOQ==. Permite la verificación de la integridad de una copia de este documento electrónico en la dirección: <https://adela.ayuncordoba.es/verifirmav2/>  
Este documento incorpora firma electrónica reconocida de acuerdo a la Ley 59/2003, de 19 de diciembre, de firma electrónica.

FIRMADO POR	Salvador Fuentes Lopera - Teniente-alcalde Delegado de Hacienda, Urbanismo y Ordenación del Territorio, Vivienda	FECHA	01/10/2019
ID. FIRMA	adela155.ayuncordoba.org	PÁGINA	3/10



o1eaQc7SGsDBmOC3/QmzOQ==

pues si antes las actuaciones tenían que ser exclusivamente en “zonas degradadas o de edificaciones en la ciudad consolidada”, ahora se permiten en toda la ciudad existente, preferentemente en zonas degradadas.

- También es novedad el posible destino a “dotaciones o mejoras de espacios naturales o bienes inmuebles del patrimonio cultural”.
- La novedad más importante, con todo, es la desaparición del último párrafo que establecía el porcentaje máximo de los ingresos que podían aplicarse a dichos destinos, desapareciendo así el techo del 25% del balance de la cuenta anual de los bienes y recursos del correspondiente patrimonio público de suelo.

La exigencia de la formación del Balance de la Cuenta anual de los bienes y recursos del Patrimonio Público de Suelo deriva, por tanto, de la necesidad de controlar y poner límite al destino previsto en el apartado d) para los ingresos y recursos derivados de la gestión del PPS.

### Inconcreción legal de los términos

No existe, sin embargo, definición de los términos “Cuenta de liquidación anual” y “Balance de la Cuenta Anual” de los bienes y recursos del PPS, ni en la propia LOUA, ni en la normativa patrimonial (Reglamento de Bienes de las Entidades Locales de Andalucía, aprobado por Decreto 18/2006, de 24 de enero -RBEL- ), ni en la normativa contable (Instrucción de Contabilidad, aprobada por Orden del Ministerio de Hacienda HAP/1781/2013, de 20 de septiembre -ICAL- ).

De la propia LOUA se deduce que hace falta un desarrollo reglamentario en cuanto a la gestión de los PPS. Así, el artículo 70.2 de la LOUA establece que *“Las Administraciones titulares de patrimonios públicos de suelo deberán llevar un registro del mismo, que tendrá carácter público, comprensivo, en los términos que se precise reglamentariamente, de los bienes integrantes y depósitos en metálico, las enajenaciones o cesiones de bienes y el destino final de éstos. El Registro del Patrimonio Público de Suelo estará sujeto al régimen de fiscalización propio de la gestión presupuestaria, en los términos que se precise reglamentariamente.”*

En nuestra opinión, la reglamentación que se haga tendría que definir, entre otros aspectos, los conceptos “Cuenta de Liquidación Anual” y “Balance de la Cuenta Anual” del PPS, apuntados en la Ley.

Se desconocen, al no haberse definido en ninguna norma, todos los aspectos relativos a su elaboración y contenido: formación (órgano a quien le corresponde y documentación que ha de contener), cuentadante (órgano que ha de rendir la cuenta y procedimiento) y aprobación (órgano competente y fechas).

No obstante, el apartado 3 del artículo 71 de la LOUA, en redacción dada por la Ley 13/2005, ya adelanta en qué momento ha de contarse con la “Cuenta de Liquidación Anual del PPS”, al determinar que: *“...la cuenta de liquidación anual de dicho patrimonio se integrará, de forma separada, en los presupuestos de la Administración Pública titular del mismo.”*

### Descripción de los elementos integrantes

Ante la necesidad de formación de la “Cuenta de Liquidación” (art. 71.3) y/o del “Balance de la Cuenta Anual” (art. 75.2) de los bienes y recursos del PPS y

Código Seguro de verificación: 01eaQc7SGsDBmOC3/QmzOQ==. Permite la verificación de la integridad de una copia de este documento electrónico en la dirección: <https://adela.ayuncordoba.es/verifirmav2/>  
Este documento incorpora firma electrónica reconocida de acuerdo a la Ley 59/2003, de 19 de diciembre, de firma electrónica.

FIRMADO POR	Salvador Fuentes Lopera - Teniente-alcalde Delegado de Hacienda, Urbanismo y Ordenación del Territorio, Vivienda	FECHA	01/10/2019
ID. FIRMA	adela155.ayuncordoba.org	PÁGINA	4/10



01eaQc7SGsDBmOC3/QmzOQ==


la falta de definición legal de ambos términos, la Gerencia Municipal de Urbanismo, entidad municipal que tiene encomendada la gestión del Patrimonio Municipal de Suelo (PMS), está en la obligación de realizar una propuesta para su aprobación.

En primer lugar hemos de concluir que los términos "Cuenta de Liquidación" y "Balance de la Cuenta Anual" del Patrimonio Municipal de Suelo deben hacer referencia a conceptos diferentes. Se interpreta que el concepto "Cuenta de Liquidación" ha de reflejar qué es lo que ha sucedido durante un determinado periodo de tiempo, mientras que el concepto "Balance" ha de describir una situación en un momento determinado. De tal forma que pueden llegarse a definir dichos conceptos de la siguiente manera:

- "Cuenta de Liquidación del P.M.S.":** A través de ella deberá suministrarse la información suficiente, en cuanto a los ingresos y recursos obtenidos en un ejercicio (n) por la enajenación y gestión de los bienes del Patrimonio Municipal de Suelo, así como de los destinos dados a dichos recursos.
- "Balance de la Cuenta Anual del P.M.S.":** Se tratará de ofrecer la información suficiente para poder cuantificar el saldo, a 31 de diciembre de un determinado ejercicio (n) de los bienes y recursos que integran el PMS, de tal manera que dicha cifra sirva de referencia al objeto de poder realizar el control, en el ejercicio siguiente (n+1), del porcentaje de ingresos provenientes del P.M.S. que se destinarán a financiar los fines previstos en el art. 75.2.d de la LOUA. (sólo a título informativo puesto que ha quedado suprimido el límite porcentual que puede destinarse a tales fines).

En segundo lugar se ha concluido que tanto la "Cuenta de Liquidación del P.M.S." como el "Balance la Cuenta Anual del P.M.S." a aprobar actualmente han de referirse a lo sucedido en el ejercicio 2.018 y a los saldos a **31 de diciembre de 2.018**, y ello porque, tratándose de la Cuenta que ha de integrarse en la documentación del Presupuesto de la Entidad para el ejercicio 2.020, cuya tramitación ha de realizarse durante el último trimestre de 2.019, los únicos datos de un ejercicio cerrado serían los referentes a 2.018. Además, es conveniente que los datos que se ofrezcan en la "Cuenta Anual del PMS" y en el "Balance" estén en concordancia con los datos oficialmente aprobados y que son los referidos al Inventario (el último aprobado es el del ejercicio 2018) y a la Liquidación del Presupuesto (la última aprobada es la del ejercicio 2018).

Código Seguro de verificación: o1eaQc7SGsDBmOC3/QmzOQ==. Permite la verificación de la integridad de una copia de este documento electrónico en la dirección: <https://adela.ayuncordoba.es/verifirmav2/>  
Este documento incorpora firma electrónica reconocida de acuerdo a la Ley 59/2003, de 19 de diciembre, de firma electrónica.

FIRMADO POR	Salvador Fuentes Lopera - Teniente-alcalde Delegado de Hacienda, Urbanismo y Ordenación del Territorio, Vivienda	FECHA	01/10/2019
ID. FIRMA	adela155.ayuncordoba.org	PÁGINA	5/10
			
o1eaQc7SGsDBmOC3/QmzOQ==			

**1.- Cuenta de Liquidación del P.M.S.**

Se ha de poner de manifiesto cuál ha sido, en el ejercicio 2.018, el importe de los ingresos obtenidos por la enajenación y gestión de los bienes que integran el Patrimonio Municipal de Suelo y cuál ha sido el destino dado a los mismos, de tal modo que podamos determinar si dicho destino es conforme a los previstos en el artículo 75 de la LOUA, así como determinar cuál ha sido, en el ejercicio 2.018, el importe destinado a la financiación de la ejecución de actuaciones públicas o el fomento de actuaciones privadas, previstas en el planeamiento, para la mejora, conservación y rehabilitación de zonas degradadas o de edificaciones en la ciudad consolidada, y qué porcentaje representa respecto del "Balance de la Cuenta Anual de los Bienes y Recursos del Patrimonio Municipal de Suelo" que se haya determinado en el ejercicio 2.017.

Pues bien, según figura en el Balance de la Cuenta Anual del PMS de 2.017, el **saldo a 31 de diciembre de 2.017 de los bienes y recursos que integraban el Patrimonio Municipal de Suelo**, constituido por la suma del importe de los bienes y de los recursos pendientes de utilización, **suponía un total de 46.736.285,92 €**, conforme al siguiente detalle:

Bienes	46.080.733,14
Recursos	910.973,17
TOTAL	46.991.706,31

Podremos determinar, a título informativo (pues ya no existe la limitación del 25%) qué porcentaje de dicho total se ha destinado durante el ejercicio 2.018 para financiar actuaciones incluidas en la letra d) del apartado 2 del artículo 75 de la LOUA.

Analizamos a continuación cuál ha sido el importe de los ingresos y recursos obtenidos por la enajenación y gestión de los bienes del P.M.S. y cuál ha sido el destino dado a dichos recursos:

Según los datos obtenidos de la contabilidad del ejercicio 2.018, los ingresos de P.M.S. en dicho ejercicio han sido los siguientes:

OPERACIONES PRESUPUESTARIAS			
Aplicación	Texto Libre	Tercero	Importe
APROVECHAMIENTOS URBANÍSTICOS			0,00
<b>DERECHOS RECONOCIDOS NETOS POR APROVECHAMIENTOS URBANÍSTICOS</b>			<b>0,00</b>
PRESTACIÓN COMPENSATORIA			
<b>DERECHOS RECONOCIDOS NETOS POR PRESTACIÓN COMPENSATORIA</b>			<b>0,00</b>
ENAJENACIÓN DE SOLARES	VENTA DE PARCELA Nº4 DE LA MANZANA 1-A SUBMANZANA 1-A1 DEL PLAN PARCIAL SRA-N (SAN RAFAEL DE LA ALBAIDA)	44364042D JANSÁ LOPEZ RAFAEL	52.068,21
<b>DERECHOS RECONOCIDOS NETOS POR ENAJENACIÓN DE SOLARES</b>			<b>52.068,21</b>
TRANSFERENCIAS DE CAPITAL PARA PMS	TRANS. DEL AYTO. CORRESPONDEINTE AL 85% DE LA RECAUDACION DE SANCIONES URBANÍSTICAS.- GASTOS JUSTIFICADOS	P1402100J EXCMO.AYUNTAMIENTO DE CORDOBA	0,00
<b>DERECHOS RECONOCIDOS NETOS POR TRANSFERENCIAS DE CAPITAL PARA P.M.S.</b>			<b>0,00</b>
<b>TOTAL INGRESOS PRESUPUESTARIOS DE PATRIMONIO MUNICIPAL DE SUELO</b>			<b>52.068,21</b>
OPERACIONES NO PRESUPUESTARIAS			
ENTREGAS EN PAGO DE EXPROPIACIONES			
<b>TOTAL INGRESOS NO PRESUPUESTARIOS DE PATRIMONIO MUNICIPAL DE SUELO</b>			<b>0,00</b>
<b>TOTAL INGRESOS DE PATRIMONIO MUNICIPAL DE SUELO</b>			<b>52.068,21</b>

Código Seguro de verificación: o1eaQc7SGsDBmOC3/QmzOQ==. Permite la verificación de la integridad de una copia de este documento electrónico en la dirección: <https://adela.ayuncordoba.es/verifirmav2/>  
Este documento incorpora firma electrónica reconocida de acuerdo a la Ley 59/2003, de 19 de diciembre, de firma electrónica.

FIRMADO POR	Salvador Fuentes Lopera - Teniente-alcalde Delegado de Hacienda, Urbanismo y Ordenación del Territorio, Vivienda	FECHA	01/10/2019
ID. FIRMA	adela155.ayuncordoba.org	PÁGINA	6/10



o1eaQc7SGsDBmOC3/QmzOQ==

Igualmente, según los datos obtenidos de la contabilidad del ejercicio 2.018, el destino dado a dichos ingresos ha sido el siguiente:

DESTINO DADO A DICHOS RECURSOS			
OPERACIONES PRESUPUESTARIAS			
PROYECTO			ASIGNACIÓN DE RECURSOS P.M.S. 2018
2017 2 1515 1	SGEL SUP-4 PARQUE DE LEVANTE	SISTEMA GENERAL	52.068,21
<b>TOTAL PROYECTOS PRESUPUESTARIOS</b>			<b>52.068,21</b>
OPERACIONES NO PRESUPUESTARIAS			
<b>TOTAL PROYECTOS NO PRESUPUESTARIOS</b>			<b>0,00</b>

DESTINO DADO A DICHOS RECURSOS												
OPERACIONES PRESUPUESTARIAS												
	PROYECTO		ASIGNACIÓN DE RECURSOS P.M.S. 2018	COMPROMISOS DE INGRESOS PENDIENTES	DESVIACIÓN POSITIVA FINANCIERA ANTERIOR	DESVIACIÓN FINANCIERA RECONOCIDA	TOTAL RECURSOS	OBLIGACIONES RECONOCIDAS NETAS	SALDO DE CREDITOS COMPROMETIDOS	SALDO DE CREDITOS RETENIDOS	SALDO DE CREDITOS DISPONIBLES	TOTAL EMPLEOS
1999 2 4327 9	RONDA DE PONIENTE	EXPROPIACIÓN		6.340,38			6.340,38				6.189,48	6.189,48
2005 2 4322 5	AU6 ORIVE-SAN PABLO	EXPROPIACIÓN		68.077,94	-68.077,94		0,00					0,00
2005 2 4327 3	SG/EL ING BARRIADA DE LOS INGENIEROS	EXPROPIACIÓN		376,36			376,36		322,37		53,99	376,36
2005 2 4327 10	J.E. SS-4 CALAHORRA	EXPROPIACIÓN		6.358,68			6.358,68				6.358,68	6.358,68
2006 2 4321 5	REDACCIÓN DE PLANEAMIENTO	PLANEAMIENTO		13.924,40			13.924,40		6.242,97		7.681,43	13.924,40
2006 2 4327 5	PARQUE DEL PATRIARCA Y ACCESO SUR	EXPROPIACIÓN		20.721,29	-14.641,11		6.080,18				6.094,19	6.094,19
2007 2 4321 4	JUNTA DE COMPENSACION P.P. O-4	INCREMENTO PATRIMONIO SUELO		306,57			306,57				306,57	306,57
2008 0 4327 1	CIUDAD SANITARIA (SGEQ CS-1 Y SGEL CS-1)	EXPROPIACIÓN		30.943,45			30.943,45				30.943,45	30.943,45
2008 2 4327 12	CONSTRUCC. SUP-9	EXPROPIACIÓN		3.439,92			3.439,92				3.439,92	3.439,92
2009 2 4322 2	URBAN SUR	EQUIPAMIENTO		1.109.823,87	175.338,19		1.285.162,06	39.247,69	496.311,53	552.722,49	50.212,83	1.138.494,50
2010 2 1515 3	URBANIZACION PP N-1 Y SGV SUP-5 Y SUP-6 (EJE)	SISTEMA GENERAL	52.068,21	9.325.368,76			9.325.368,76	392.178,84	5.591.203,87	988.586,47	2.373.399,59	9.325.368,76
2013 2 1503 1	EXPROP. PARCELA 10 SG U-1 PISTAS DE ATLETISM	EXPROPIACIÓN		15.030,19			15.030,19		15.030,19			15.030,19
2013 8 1504 1	INGRESOS DE PATRIMONIO MPAL. DE SUELO	INCREMENTO PATRIMONIO SUELO		366.042,00			366.042,00					0,00
2016 2 1503 1	SGV MA-5 Y MA-6 CTRA. DE TRASSIERRA	EXPROPIACIÓN		286.378,75	621.550,85	-4.100,00	903.829,60				902.997,06	902.997,06
2016 2 1503 2	SGV LE-12 PLAZA DEL CORAZON DE MARIA	EXPROPIACIÓN		209.914,82			209.914,82	186.956,39	6.607,69		16.350,75	209.914,82
2016 2 1512 1	ACTUACIONES PARA DELEGACION DE PATRIMONIO	EXPROPIACIÓN		576.158,49	0,00	68.077,94	644.236,43	101.474,50	223.943,37	77.041,35	241.778,20	644.237,43
2016 2 1515 1	PLANEAMIENTO URBANISTICO	PLANEAMIENTO		23.592,44			23.592,44				23.592,44	23.592,44
2017 2 1503 1	A-3 PEPCHC APERTURA CALLE VINO TINTO - CALLE	EXPROPIACIÓN		26.944,39		4.100,00	31.044,39	24.154,71	5.189,67		1.700,00	31.044,39
2017 2 1503 4	AU4 COSTANILLAS-HORNILLO	EXPROPIACIÓN		368.252,82			368.252,82			368.252,82		368.252,82
2017 2 1503 5	SGV RN-2 RONDA NORTE 2. PYTO. EXPROP. COMPLE	EXPROPIACIÓN		9.978,60			9.978,60	9.978,60				9.978,60
2017 2 1515 1	SGEL SUP-4 PARQUE DE LEVANTE	SISTEMA GENERAL	52.068,21	530.004,23			582.072,44	273.940,09	4.936,75	293.278,09	9.917,49	582.072,44
2017 2 1515 2	SGEL SUP-2 PARQUE DEL CANAL	SISTEMA GENERAL		15.000,00			15.000,00			1.028,50	13.971,50	15.000,00
<b>TOTAL PROYECTOS PRESUPUESTARIOS</b>			<b>52.068,21</b>	<b>1.993.082,39</b>	<b>11.802.143,87</b>	<b>0,00</b>	<b>13.847.294,47</b>	<b>1.027.930,63</b>	<b>6.349.788,43</b>	<b>2.280.909,68</b>	<b>3.694.987,51</b>	<b>13.333.616,45</b>
OPERACIONES NO PRESUPUESTARIAS												
<b>TOTAL PROYECTOS NO PRESUPUESTARIOS</b>			<b>0,00</b>									
<b>TOTAL APLICACION DE INGRESOS DE PATRIMONIO MUNICIPAL DE SUELO</b>			<b>52.068,21</b>									

Código Seguro de verificación: o1eaQc7SGsDBmOC3/QmzOQ==. Permite la verificación de la integridad de una copia de este documento electrónico en la dirección: <https://adela.yuncordoba.es/verifirmav2/>  
Este documento incorpora firma electrónica reconocida de acuerdo a la Ley 59/2003, de 19 de diciembre, de firma electrónica.

FIRMADO POR	Salvador Fuentes Lopera - Teniente-alcalde Delegado de Hacienda, Urbanismo y Ordenación del Territorio, Vivienda	FECHA	01/10/2019
ID. FIRMA	adela155.yuncordoba.org o1eaQc7SGsDBmOC3/QmzOQ==	PÁGINA	7/10



o1eaQc7SGsDBmOC3/QmzOQ==

Del análisis de los datos ofrecidos por las tablas anteriores podemos concluir que las actuaciones en las que se han invertido los recursos provenientes del Patrimonio Municipal de Suelo son conforme a lo dispuesto en el artículo 75 de la LOUA. Además, aunque la totalidad de dichos ingresos se hubieran destinado a financiar actuaciones públicas o el fomento de actuaciones privadas previstas en el planeamiento, para la mejora, conservación y rehabilitación de zonas degradadas o de edificaciones en la ciudad consolidada, el porcentaje respecto del saldo a 31 de diciembre de 2.017 sería muy inferior al anterior límite legal del 25%.

## 2.- Balance de la Cuenta Anual del P.M.S.

Como más arriba hemos indicado, en el Balance de Cuenta Anual de P.M.S. deberemos determinar el saldo, a 31 de diciembre de 2.018 de los bienes y recursos que integran el PMS, de tal manera que dicha cifra sirva de referencia al objeto de poder realizar el control, en el ejercicio 2.018, del porcentaje de ingresos provenientes del P.M.S. que se han destinado a financiar los fines previstos en el art. 75.2.d de la LOUA.

**2.a.- Bienes:** El informe-propuesta de Rectificación Anual del Inventario de Bienes y Derechos de la Gerencia Municipal de Urbanismo de Córdoba y del Inventario de Patrimonio Municipal de Suelo, correspondientes al ejercicio 2.018, emitido por Servicio de Patrimonio y Contratación de la Gerencia Municipal de Urbanismo, que se une como **ANEXO 1**, dice: *“La Gerencia Municipal de Urbanismo ostenta la titularidad fiduciaria del Patrimonio Municipal del Suelo con arreglo a lo dispuesto en el artículo 5 de sus Estatutos Sociales. En el ejercicio 2018, en colaboración con la Oficina de Gestión Patrimonial, se ha realizado el alta de los bienes integrantes del Patrimonio Municipal del Suelo de la entidad Ayuntamiento, figurando en este organismo autónomo en situación patrimonial de “propiedad fiduciaria.”*

Consecuencia de ello, se obtiene el inventario del Patrimonio Municipal del Suelo a 31 de diciembre de 2.018, con un volumen total de 321 bienes inmuebles y aprovechamientos urbanísticos y por importe de **114.792.194,57 euros** y que se une como **ANEXO 2**.

Agrupando los bienes según su clasificación obtenemos el siguiente resumen:

CLASIFICACIÓN	IMPORTE
100201 TERRENOS URBANOS-URBANIZABLES PMS	42.628.572,17
100202 TERRENOS RÚSTICOS PMS	2.228.800,37
110401 CONSTRUCCIONES PMS	1.206.973,27
200201 APROVECHAMIENTOS URBANÍSTICOS	68.727.848,76
<b>TOTAL PATRIMONIO MPAL. DEL SUELO</b>	<b>114.792.194,57</b>

No obstante hemos de considerar que para la formación del “Balance de la Cuenta de Liquidación” del PMS han de deducirse de dicho importe los aprovechamientos urbanísticos derivados de la cesión del 10%, es decir, aquellos que, por estar localizados en sectores que aún no tienen proyecto de parcelación aprobado, no se han materializado en una parcela concreta de suelo y, por tanto, no tienen carácter de disponibles a corto plazo.

Código Seguro de verificación: o1eaQc7SGsDBmOC3/QmzOQ==. Permite la verificación de la integridad de una copia de este documento electrónico en la dirección: <https://adela.ayuncordoba.es/verifirmav2/>  
Este documento incorpora firma electrónica reconocida de acuerdo a la Ley 59/2003, de 19 de diciembre, de firma electrónica.

FIRMADO POR	Salvador Fuentes Lopera - Teniente-alcalde Delegado de Hacienda, Urbanismo y Ordenación del Territorio, Vivienda	FECHA	01/10/2019
ID. FIRMA	adela155.ayuncordoba.org	PÁGINA	8/10



o1eaQc7SGsDBmOC3/QmzOQ==



De esta forma, el valor de los bienes integrantes del Patrimonio Municipal de Suelo, una vez deducidos los aprovechamientos urbanísticos (68.727.848,76€ quedaría reducido a **46.064.345,81€**.

**2.b.- Recursos:** En cuanto a los recursos del PMS, hemos de aclarar que, para la formación del "Balance de la Cuenta Anual", la magnitud a la que se debe hacer referencia es a los ingresos "no utilizados" o "disponibles", independientemente del ejercicio en el que se hayan obtenido, en contraposición al total de los ingresos obtenidos en el ejercicio.

En la GMU, el tratamiento contable que se viene dando a los ingresos del PMS (conceptos 39700 "Prestación compensatoria", 39710 "Aprovechamientos urbanísticos", 60300 "Enajenación PMS" y 70009 "Transferencias de capital del Ayto. para PMS"), como ingresos afectados a la realización de determinados gastos, permite conocer el importe de recursos disponibles. El análisis de los Proyectos de Gasto, consistente en ver qué proyectos y en qué porcentaje han sido financiados con los citados conceptos de ingresos, nos permitirá conocer, mediante la aplicación de dicho porcentaje al saldo de crédito disponible existente en el proyecto, el importe de los recursos no utilizados o disponibles. Se acompaña como **ANEXO 3** una relación detallada de todos los Proyectos de Gasto, de la que se obtiene la siguiente información:

PROYECTOS DE GASTOS CON CDTO. DISPONIBLE A 31/12/2018				CRÉDITOS DISPONIBLES EN PYTOS.	% DE FINANCIACIÓN CON P.M.S.	RECURSOS P.M.S. DISPONIBLES
1999	2	4327	9 RONDA DE PONIEN	6.340,38	0,16	10,11
2005	2	4327	10 U. E. SS-4 CALA	6.358,68	78,44	4.987,75
2005	2	4327	3 SGV/ELING BARRIADA DE LOS INGENIEROS	54,00	68,89	37,20
2006	2	4321	5 REDACCION DE PLANEAMIENTO	7.681,43	56,89	4.369,97
2006	2	4327	5 PARQUE DEL PATRIARCA Y ACCESO SUR (SNU. EP. SGEL-PATY S	6.094,15	74,61	4.546,85
2008	2	4320	625 ADQUISICION Y REPOSICION DE MOBILIARIO	17.789,36	0,00	0,00
2008	2	4321	4 JUNTA DE COMPENSACION P.P. O-7	306,57	100,00	306,57
2008	2	4327	12 CONSTRUCC. SUP-9	3.439,92	100,00	3.439,92
2009	2	4322	2 PLAN URBAN SUR	50.212,83	1,09	547,32
2009	2	4322	4 TRAVESIA DE VILLARRUBIA	364,27	0,00	0,00
2009	2	4325	1 REDACCION PLANEAMIENTO DESARROLLO	6.860,14	0,00	0,00
2010	2	1515	3 URBANIZACION PP N-1 Y SGV SUP-5 Y SUP-6 (EJECUCION SUP	2.373.399,92	1,87	44.382,58
2012	2	1512	1 REFORMA DEL EDIFICIO DEL ARCHIVO HISTORICO MUNICIPAL	5.597,82	0,00	0,00
2014	2	1512	2 INTERVENCIONES EN EDIFICIOS MUNICIPALES ADSCRITOS	15.227,14	0,00	0,00
2015	2	1504	1 DEUDORES Y ACREEDORES DE PROCORDOBA	161.105,04	0,00	0,00
2016	2	1501	2 APLICACIONES INFORMATICAS	55.345,60	0,00	0,00
2016	2	1501	1 NUVOS EQUIPOS INFORMATICOS	4.002,32	0,00	0,00
2016	2	1503	1 SGV MA-5 Y MA-6 CTRA. DE TRASSIERRA	902.997,06	100,00	902.997,06
2016	2	1503	2 SGV LE-12 PLAZA DEL CORAZON DE MARIA	16.350,75	100,00	16.350,75
2016	2	1512	1 ACTUACIONES PARA DELEGACION DE PATRIMONIO	241.778,20	6,25	15.111,14
2016	2	1515	1 PLANEAMIENTO URBANISTICO	23.592,44	100,00	23.592,44
2016	2	1515	2 URBANIZACION P.E.R.I. (I) V-1 Y CONEXIONES, POR EJECUCIO	7.505.331,66	0,00	0,00
2017	2	1503	1 A-3 PEPCHC APERTURA CALLE VINO TINTO - CALLE SAN ELOY	1.700,00	100,00	1.700,00
2017	2	1503	3 RESCISION CONTRATO COMPRAVENTA PARCELA 8.2.B DEL PAU	1.135,00	0,00	0,00
2017	2	1515	2 SGEL SUP-2 PARQUE DEL CANAL	13.971,50	47,37	6.618,30
2017	2	1515	1 SGEL SUP-4 PARQUE DE LEVANTE	9.917,48	100,00	9.917,48
<b>TOTAL DISPONIBLE EN PROYECTOS</b>				<b>11.436.953,66</b>		<b>1.038.915,44</b>

Código Seguro de verificación: 01eaQc7SGsDBmOC3/QmzOQ==. Permite la verificación de la integridad de una copia de este documento electrónico en la dirección: <https://adela.ayuncordoba.es/verifirmav2/>  
Este documento incorpora firma electrónica reconocida de acuerdo a la Ley 59/2003, de 19 de diciembre, de firma electrónica.

FIRMADO POR	Salvador Fuentes Lopera - Teniente-alcalde Delegado de Hacienda, Urbanismo y Ordenación del Territorio, Vivienda	FECHA	01/10/2019
ID. FIRMA	adela155.ayuncordoba.org	PÁGINA	9/10



01eaQc7SGsDBmOC3/QmzOQ==

Consecuentemente, el **saldo a 31 de diciembre de 2.018 de los bienes y recursos que integran el Patrimonio Municipal de Suelo**, estará constituido por la suma del importe de los bienes (46.064.345,81€) y de los recursos pendientes de utilización (1.038.915,44€), lo que **hace un total de 47.103.261,25€**.

Salvador Fuentes Lopera  
 Presidente de la Gerencia Municipal de Urbanismo  
 (Decreto Delegación 5210 de 18/06/2019)


Documentos Anexos:

ANEXO 1.- Propuesta de Rectificación Anual del Inventario de Bienes y Derechos de la Gerencia Municipal de Urbanismo de Córdoba y del Inventario de Patrimonio Municipal de Suelo, correspondientes al ejercicio 2.018

ANEXO 2.- Patrimonio Municipal de Suelo y Aprovechamientos Urbanísticos.

ANEXO 3.- Proyectos de Gastos con Financiación Afectada

Código Seguro de verificación: o1eaQc7SGsDBmOC3/QmzOQ==. Permite la verificación de la integridad de una copia de este documento electrónico en la dirección: <https://adela.ayuncordoba.es/verifirmav2/>  
 Este documento incorpora firma electrónica reconocida de acuerdo a la Ley 59/2003, de 19 de diciembre, de firma electrónica.

FIRMADO POR	Salvador Fuentes Lopera - Teniente-alcalde Delegado de Hacienda, Urbanismo y Ordenación del Territorio, Vivienda	FECHA	01/10/2019
ID. FIRMA	adela155.ayuncordoba.org	PÁGINA	10/10
			
o1eaQc7SGsDBmOC3/QmzOQ==			

## ANEXO 1

PROPUESTA DE RECTIFICACIÓN ANUAL DEL  
INVENTARIO DE BIENES Y DERECHOS DE LA  
GERENCIA MUNICIPAL DE URBANISMO DE  
CÓRDOBA Y DEL INVENTARIO DE  
PATRIMONIO MUNICIPAL DE SUELO,  
CORRESPONDIENTES AL EJERCICIO 2.018

IU12/19

**ASUNTO:** PROPUESTA DE RECTIFICACIÓN ANUAL DEL INVENTARIO DE BIENES Y DERECHOS DE LA GERENCIA MUNICIPAL DE URBANISMO DE CÓRDOBA Y DEL INVENTARIO DE PATRIMONIO MUNICIPAL DE SUELO, CORRESPONDIENTES AL EJERCICIO 2.018, ASI COMO TOMA DE CONOCIMIENTO DE LAS RECTIFICACIONES DEL INVENTARIO CONSOLIDADO RESPECTO DE LOS BIENES DOTACIONALES.

## INFORME

### I.- ANTECEDENTES:

La Gerencia Municipal de Urbanismo de Córdoba es un organismo autónomo local de carácter administrativo del Excmo. Ayuntamiento de Córdoba, con personalidad jurídica independiente y patrimonio propio, cuyo régimen jurídico se recoge en el artículo 85 bis de la Ley 7/1985, de 2 de abril, reguladora de las Bases de Régimen Local, a la que se encomienda, en régimen de descentralización funcional, la realización de todas las actividades y competencias que corresponden al Excmo. Ayuntamiento en materia de urbanismo en todo el término municipal de Córdoba.

De conformidad con el artículo 5, apartados a) y c) de sus Estatutos, son competencias de este organismo autónomo, entre otras, las siguientes:

*"a) Competencias instrumentales de carácter técnico; en materia de planeamiento urbanístico, redactando y proponiendo la aprobación de los órganos de la Administración que corresponda cualquier clase de documentos, instrumentos de planeamiento o proyectos de índole urbanística, y, en su caso, realizando todas las actuaciones procedentes de ejecución. [...]"*

*c) Competencias de gestión del correspondiente Patrimonio Municipal del Suelo, con todas las facultades inherentes a dicha gestión, asumiendo la titularidad fiduciaria de disposición sobre los bienes que integran el mismo."*

A tenor del artículo 9 C) de los mencionados Estatutos, al Consejo Rector de la Gerencia Municipal de Urbanismo le corresponden, entre otras, atribuciones **en materia de gestión del patrimonio, expropiación forzosa y adquisición y ejecución de dotaciones:**

*"a) Todas las competencias que en esta materia no estén atribuidas a la Junta de Gobierno Local o al Excmo. Ayuntamiento Pleno.*

*b) Dictaminar sobre todos los asuntos que en esta materia corresponda su aprobación al Excmo. Ayuntamiento Pleno o a la Junta de Gobierno Local".*

Al respecto, el artículo 6 de los Estatutos de la GMU, sobre *Dirección superior y fiscalización de la actividad urbanística*, reserva en su Apartado 2c) a la Junta de Gobierno Local, la adopción de los acuerdos referidos a *la cesión directa de los bienes patrimoniales que gestione la Gerencia Municipal de Urbanismo*, por lo que dicha reserva es (respecto de la gestión del

**Gerencia de Urbanismo del Excmo. Ayuntamiento de Córdoba**

1/10

Av. Medina Azahara s/n – 14071-CÓRDOBA. – Telf. 957 222 750/51 – Fax: 957 237 072 – patrimonio@gmu.cordoba.es

Código RAEL JA01140214 – [www.gmucordoba.es](http://www.gmucordoba.es)

Código Seguro de verificación:hObVC5N7Eo5ygBirp2vtxw==. Permite la verificación de la integridad de una copia de este documento electrónico en la dirección: <https://adela.ayuncordoba.es/verifirmav2/>  
Este documento incorpora firma electrónica reconocida de acuerdo a la Ley 59/2003, de 19 de diciembre, de firma electrónica.

FIRMADO POR	Rocio Ortiz Priego - (G.m.u.) Jefa del Servicio de Patrimonio y Contratación	FECHA	16/07/2019
	Antonio Cabrera Caballero - (G.m.u.) Jefe de la Oficina de Patrimonio		
ID. FIRMA	adela155.ayuncordoba.org	PÁGINA	1/10



hObVC5N7Eo5ygBirp2vtxw==

patrimonio municipal, en el que se incluyen el conjunto de sus bienes), relativa a la cesión directa de bienes patrimoniales.

Su régimen jurídico se ajusta a lo establecido en la citada Ley 7/1985 y en los artículos 45 a 52 de la Ley 6/1997, de 14 de abril, de Organización y Funcionamiento de la Administración General del Estado en cuanto les resulte de aplicación, sin perjuicio de las especialidades previstas en la Ley 7/2002, de 27 de diciembre, de Ordenación Urbanística de Andalucía en relación con las Gerencias Urbanísticas y a lo previsto en sus estatutos, rigiéndose en general por el derecho administrativo y por la normativa de régimen local.

## **II.- MARCO LEGAL:**

El inventario de bienes y derechos de la entidad local se rige por la siguiente normativa:

– Ley 33/2003, de 3 de noviembre, de Patrimonio de las Administraciones Públicas (artículo 6 f), artículo 32, artículo 36,1 y artículo 39).

– Real Decreto Legislativo 781/1986, de 18 de abril, por el que se aprueba el Texto Refundido de las disposiciones vigentes en materia de régimen local (artículo 86).

– Real Decreto 1372/1986, de 13 de junio, por el que se aprueba el Reglamento de Bienes de las Entidades Locales (artículos 17 a 36).

– Ley 7/1999, de 29 de septiembre, de Bienes de las Entidades Locales de Andalucía (artículos 57 a 61).

– Decreto 18/2006, de 24 de enero, por el que se aprueba el Reglamento de Bienes de las Entidades Locales de Andalucía (artículos 95 a 114).

– Estatutos de la GMU.

## **III.- OBLIGACIÓN DE FORMAR INVENTARIO:**

De conformidad con el artículo 32.1 de la Ley 33/2003, de 3 de noviembre, de Patrimonio de las Administraciones Públicas, aplicable a la Administración Local por su carácter de legislación básica, *“Las Administraciones públicas están obligadas a inventariar los bienes y derechos que integran su patrimonio, haciendo constar, con el suficiente detalle, las menciones necesarias para su identificación y las que resulten precisas para reflejar su situación jurídica y el destino o uso a que están siendo dedicados”*.

Asimismo, en su apartado 4º el indicado precepto establece que *“El inventario patrimonial de las comunidades autónomas, entidades locales y entidades de Derecho público vinculadas o dependientes de ellas incluirá, al menos, los bienes inmuebles y los derechos reales sobre los mismos”*.

El Real Decreto Legislativo 781/1986, de 18 de abril, por el que se aprueba el Texto Refundido de las disposiciones legales vigentes en materia de Régimen Local, establece en su artículo 86 que *“Las Entidades locales están obligadas a formar inventario valorado de todos los bienes y derechos que les pertenecen, del que se remitirá copia a las Administraciones del Estado y de la Comunidad Autónoma y que se rectificará anualmente, comprobándose siempre que se renueve la Corporación”*.

Código Seguro de verificación:hObVC5N7Eo5ygBirp2vtxw==. Permite la verificación de la integridad de una copia de este documento electrónico en la dirección: <https://adela.ayuncordoba.es/verifirmav2/>  
Este documento incorpora firma electrónica reconocida de acuerdo a la Ley 59/2003, de 19 de diciembre, de firma electrónica.

FIRMADO POR	Rocio Ortiz Priego - (G.m.u.) Jefa del Servicio de Patrimonio y Contratación	FECHA	16/07/2019
	Antonio Cabrera Caballero - (G.m.u.) Jefe de la Oficina de Patrimonio		
ID. FIRMA	adela155.ayuncordoba.org	PÁGINA	2/10



hObVC5N7Eo5ygBirp2vtxw==

Por su parte, el artículo 17 del Real Decreto 1372/1986, de 13 de junio, Reglamento de Bienes de las Entidades Locales, establece que las Corporaciones Locales están obligadas a formar inventario de todos sus bienes y derechos, cualquiera que sea su naturaleza o forma de adquisición y que se formarán inventarios separados de los bienes y derechos pertenecientes a entidades con personalidad propia y dependientes de las Corporaciones Locales.

El artículo 33.1 dispone que la rectificación del Inventario Municipal se verificará anualmente, reflejándose en la misma las vicisitudes de toda índole de los bienes y derechos de propiedad municipal durante esa etapa. En consecuencia, **se deberán de reflejar las adquisiciones, ventas, permutas, servidumbres, alteraciones de calificación jurídica de los bienes, y cualesquiera otras con repercusión en los bienes y derechos objeto del Inventario.**

Igualmente, deben recogerse aquellas variaciones producidas en el ejercicio anual y que no han tenido acceso al Inventario, así como errores del mismo que se hayan detectado.

La aprobación de la rectificación anual del Inventario corresponde al Pleno de la Corporación Local, de conformidad con lo previsto en el artículo 34 del Reglamento de Bienes de las Entidades Locales.

Una vez haya sido aprobada la rectificación anual del Inventario, se remitirá copia del mismo a la Administración del Estado y de la Comunidad Autónoma (artículo 32.1).

La Ley 7/1999, de 29 de septiembre, de Bienes de las Entidades Locales de Andalucía y el Decreto 18/2006, de 24 de enero, por el que se aprueba el Reglamento de Bienes de las Entidades Locales de Andalucía regulan el Inventario en los artículos 57 a 61 y 95 a 114, respectivamente.

Y así, los artículos 57 de la Ley y 95 del Reglamento disponen que:

*"1. Las Entidades Locales están obligadas a formar un inventario general consolidado de todos sus bienes y derechos, cualquiera que sea su naturaleza o forma de adquisición.*

*2. Se presumirá que un bien de dominio público destinado a un uso o servicio público, pertenece a la Entidad Local en la forma prevista en la propia inscripción".*

#### **IV.- INVENTARIO CONSOLIDADO E INVENTARIOS PARCIALES:**

Las Entidades locales están obligadas a formar un Inventario General consolidado de todos sus bienes y derechos, cualquiera que sea su naturaleza o forma jurídica de adquisición.

Los artículos 58 de la 7/1999, de 29 de septiembre, de Bienes de las Entidades Locales de Andalucía y 96 de su Reglamento, respectivamente, señalan que el Inventario General consolidado estará integrado por los siguientes inventarios parciales:

- a) El de bienes, derechos y obligaciones de la Entidad Local, incluidos los cedidos a otras Administraciones o a particulares que hayan de revertir a la entidad.
- b) El del patrimonio municipal del suelo.
- c) El del patrimonio histórico.


**Gerencia de Urbanismo del Excmo. Ayuntamiento de Córdoba**

3/10

Av. Medina Azahara s/n – 14071-CÓRDOBA. – Telf. 957 222 750/51 – Fax: 957 237 072 – patrimonio@gmu.cordoba.es

Código RAEI JA01140214 – [www.gmucordoba.es](http://www.gmucordoba.es)

Código Seguro de verificación:hObVC5N7Eo5ygBirp2vtxw==. Permite la verificación de la integridad de una copia de este documento electrónico en la dirección: <https://adela.ayuncordoba.es/verifirmav2/>  
Este documento incorpora firma electrónica reconocida de acuerdo a la Ley 59/2003, de 19 de diciembre, de firma electrónica.

FIRMADO POR	Rocio Ortiz Priego - (G.m.u.) Jefa del Servicio de Patrimonio y Contratación	FECHA	16/07/2019
	Antonio Cabrera Caballero - (G.m.u.) Jefe de la Oficina de Patrimonio		
ID. FIRMA	adela155.ayuncordoba.org	PÁGINA	3/10
 hObVC5N7Eo5ygBirp2vtxw==			

d) Los de los organismos autónomos y otras entidades con personalidad propia dependientes de la Entidad Local.

#### **V.- DATOS QUE NECESARIAMENTE HA DE CONTENER EL INVENTARIO:**

Por lo que aquí interesa, y por lo que se refiere al contenido del inventario, el artículo 102 del Reglamento de Bienes de Andalucía, aprobado por Decreto 18/2006, de 24 de enero, dispone que *“La anotación de los bienes y derechos en el inventario se efectuará con una numeración correlativa dentro del respectivo epígrafe. Se consignarán las variaciones que se produjeren y la cancelación de los asientos”*

Y así, en cuanto al Epígrafe de bienes inmuebles, el artículo 104 determina lo que sigue:

*“1. El inventario de los bienes inmuebles contendrá los siguientes datos:*

- a) Nombre con el que fuere conocido el bien, si lo tuviere.*
- b) Naturaleza, clasificación y calificación del inmueble.*
- c) Situación, con indicación concreta del lugar en que radique, vía pública a que dé frente y número que en ella le correspondiera, en las fincas urbanas, y el paraje, con expresión del polígono y parcela catastral, en las fincas rústicas.*
- d) Linderos, con indicación, en su caso, de la existencia de deslinde aprobado.*
- e) Superficie.*
- f) En los edificios, sus características, datos sobre su construcción y estado de conservación.*
- g) Aprovechamiento, destino y uso del bien y acuerdo que lo hubiera dispuesto.*
- h) Régimen de dominio público o patrimonial, con expresión de si se trata de bienes de uso o de servicio público, comunales o patrimoniales.*
- i) Título en virtud del cual se atribuye a la Entidad Local.*
- j) Signatura de la inscripción en el Registro de la Propiedad.*
- k) Derechos reales constituidos a favor del bien.*
- l) Derechos reales que graven el bien.*
- m) Derechos personales constituidos sobre el bien.*
- n) Cuantía de la adquisición a título oneroso, y de las inversiones y mejoras sustanciales efectuadas en el bien.*
- o) Valor real del inmueble.*
- p) Frutos y rentas que produzca.*
- q) Indicación en su caso del valor cultural y medio ambiental del bien con mención de las declaraciones de que haya podido ser objeto.*

*2. Se levantarán planos de planta y alzado de edificios, y parcelarios que determinen gráficamente la situación, linderos y superficie de los solares, parcelas no edificadas y de las fincas rústicas.”.*

#### **VI.- ACTUALIZACIÓN Y RECTIFICACIÓN DEL INVENTARIO:**

La actualización del Inventario es una obligación derivada de la general de formación del mismo y consiste en la anotación de todo acto administrativo de adquisición, enajenación, gravamen o que tenga cualquier tipo de repercusión sobre la situación física y jurídica de los bienes, a tenor de lo dispuesto en los artículos 59 LBELA y 97 de su Reglamento.

4/10

Código Seguro de verificación:hObVC5N7Eo5ygBirp2vtxw==. Permite la verificación de la integridad de una copia de este documento electrónico en la dirección: <https://adela.ayuncordoba.es/verifirmav2/>  
Este documento incorpora firma electrónica reconocida de acuerdo a la Ley 59/2003, de 19 de diciembre, de firma electrónica.

FIRMADO POR	Rocio Ortiz Priego - (G.m.u.) Jefa del Servicio de Patrimonio y Contratación	FECHA	16/07/2019
	Antonio Cabrera Caballero - (G.m.u.) Jefe de la Oficina de Patrimonio		
ID. FIRMA	adela155.ayuncordoba.org	PÁGINA	4/10



hObVC5N7Eo5ygBirp2vtxw==

En cuanto a la rectificación del inventario general consolidado, es el acto administrativo adoptado por la Entidad Local una vez al año, en el que se reflejan todas las incidencias o actuaciones puntuales que han tenido lugar a lo largo del ejercicio en relación con los bienes y derechos integrantes del inventario, regulándose tal obligación en los artículos 60 LBELA y 98 de su Reglamento.

**VII.- COMPETENCIA PARA LA APROBACIÓN Y RECTIFICACIÓN DEL INVENTARIO:**

La competencia para la aprobación, rectificación y comprobación del inventario general consolidado corresponde al Pleno de la entidad local.

El artículo 100, apartados 2 y 3 del Reglamento de Bienes de las Entidades Locales de Andalucía dispone que:

*"En los organismos autónomos y en los entes públicos o privados con personalidad propia dependientes o vinculados a la Entidad Local, las aprobaciones, rectificaciones y comprobaciones serán aprobadas mediante acuerdo de sus respectivas asambleas u órganos superiores de gobierno, adoptados de conformidad con su normativa reguladora.*

*El inventario general consolidado aprobado por el Pleno de la Entidad Local, lo autenticará la persona titular de la Secretaría, con el visto bueno de la Presidencia".*

Asimismo, según el artículo 100 del mencionado Reglamento, las entidades locales promoverán la utilización de medios técnicos, informáticos y telemáticos para la elaboración y el adecuado mantenimiento del inventario.

Por último, el artículo 29 de los Estatutos de la Gerencia Municipal de Urbanismo establece sobre inventario que:

*"La Gerencia Municipal de Urbanismo tendrá actualizado su Inventario de Bienes y Derechos, conforme a las prescripciones que al respecto establece el Reglamento de Bienes de las Entidades Locales o la legislación que resulte de aplicación en cada momento, debiendo remitirse anualmente dicho inventario a la Concejalía, Área u Organismo equivalente a la que se encuentre adscrita la Gerencia, siguiendo el Patrimonio Municipal del Suelo el régimen específico que se contempla en la normativa legal de aplicación al mismo".*

**VIII.- ACTUALIZACIÓN-RECTIFICACIÓN DEL INVENTARIO 2018 DE LA GMU:**

Tras la puesta en marcha por el Ayuntamiento de Córdoba del sistema de Gestión de Patrimonio mediante la aplicación informática GPA, la cual enlaza el inventario con la contabilidad, se han ido realizando, durante el ejercicio 2018, desde el Servicio de Patrimonio, en colaboración con la Oficina de Gestión Patrimonial, las correspondientes operaciones de altas y bajas en el PMS así como propuestas de operaciones en bienes que figuran en el Inventario del Ayuntamiento y cuya gestión corresponde a la Gerencia Municipal de Urbanismo.

**IX.- INVENTARIO DEL PMS:**

La Gerencia Municipal de Urbanismo ostenta la titularidad fiduciaria del Patrimonio Municipal del Suelo con arreglo a lo dispuesto en el artículo 5 de sus Estatutos Sociales.

En el ejercicio 2018, en colaboración con la Oficina de Gestión Patrimonial, se ha realizado el alta de los bienes integrantes del Patrimonio

**Gerencia de Urbanismo del Excmo. Ayuntamiento de Córdoba**

5/10

Av. Medina Azahara s/n – 14071-CÓRDOBA. – Telf. 957 222 750/51 – Fax: 957 237 072 – patrimonio@gmu.cordoba.es

Código RAEL JA01140214 – [www.gmucordoba.es](http://www.gmucordoba.es)

Código Seguro de verificación:hObVC5N7Eo5ygBirp2vtxw==. Permite la verificación de la integridad de una copia de este documento electrónico en la dirección: <https://adela.ayuncordoba.es/verifirmav2/>  
Este documento incorpora firma electrónica reconocida de acuerdo a la Ley 59/2003, de 19 de diciembre, de firma electrónica.

FIRMADO POR	Rocio Ortiz Priego - (G.m.u.) Jefa del Servicio de Patrimonio y Contratación	FECHA	16/07/2019
	Antonio Cabrera Caballero - (G.m.u.) Jefe de la Oficina de Patrimonio		
ID. FIRMA	adela155.ayuncordoba.org	PÁGINA	5/10
	hObVC5N7Eo5ygBirp2vtxw==		



hObVC5N7Eo5ygBirp2vtxw==



Municipal del Suelo de la entidad Ayuntamiento, figurando en este organismo autónomo en situación patrimonial de "propiedad fiduciaria".

En dicho ejercicio, se ha efectuado **registro de bienes, propuestas de validación y valoración de bienes** respecto de las siguientes operaciones:

**A) Bajas del PMS:**

**1.- Inmuebles.-**

-. (14432) Baja por Enajenación de la PARCELA 4 DE LA MANZANA 1A, SUBMANZANA 1A1 del P.P. SAN RAFAEL DE LA ALBAIDA, a D. Rafael Jansa López Y Dña. Yolanda Sánchez Palma, que por error no figura en el Inventario del ejercicio 2017. Valor = 52.068,21 €.

**2.- Aprovechamientos Urbanísticos.-**

-. (10994) Sustitución a metálico del 10% del PERI B-21 UE-3A a la Junta de Compensación de la citada unidad de ejecución, por valor de 56.064,35 €.

**3.- Otras cesiones.-**

-. (10117 y 10118) Cesión de Uso a la Universidad de Córdoba por 5 años de los inmuebles sitos en Plaza de la Corredera Nº 40, Casa de Dña. Jacinta, e inmueble de calle Pedro Muñoz 17.

**B) Altas del PMS:**

**1.- Inmuebles.-**

Sin movimiento.

**2.- Aprovechamientos Urbanísticos.-**

Sin movimiento.

**X.- INVENTARIO DE BIENES INMUEBLES DE LA GMU:**

Se ha incrementado el bien 10071 SEDE DE LA GMU (P-4 A.A. CUARTEL DE LEPANTO, por obras de Mejora de eficiencia energética en el pabellón este de la GMU, con un valor de 32.881,54 €.

El número de bienes inmuebles de la GMU resulta del siguiente listado:

CÓDIGO	BIEN	VALORACIÓN	SITUACIÓN PATRIMONIAL
10070	TERRENO SEDE DE LA GMU (P-4 A.A. CUARTEL DE S. RAFAEL)	766.593,97	AD (adscrito de)
10071	SEDE DE LA GMU (P-4 A.A. CUARTEL DE S. RAFAEL)	3.148.831,34	AD (adscrito de)
10072	SOTANOS EN PLAZA DE LA CORREDERA (ANTIGUO MERCADO SUBTERRANEO)	115.240,37	CF (cedido de)
10073	TERRENO SOTANO EN PLAZA DE LA CORREDERA (ANTIGUO MERCADO SUBTERRANEO)	28.810,09	CF (cedido de)
10078	MATADERO ICCOSA	166.717,37	PP (propiedad)
10590	INFRAESTRUCTURA INTERIOR SEDE GMU AA P-4	34.848,64	
<b>5 bienes</b>	<b>TOTAL BIENES INMUEBLES DE LA GMU</b>	<b>4.261.041,78</b>	

El importe total de Bienes Inmuebles de la GMU 2018 asciende a **4.261.041,78 €**.

Código Seguro de verificación:hObVC5N7Eo5ygBirp2vtxw==. Permite la verificación de la integridad de una copia de este documento electrónico en la dirección: <https://adela.ayuncordoba.es/verifirmav2/>  
Este documento incorpora firma electrónica reconocida de acuerdo a la Ley 59/2003, de 19 de diciembre, de firma electrónica.

FIRMADO POR	Rocio Ortiz Priego - (G.m.u.) Jefa del Servicio de Patrimonio y Contratación	FECHA	16/07/2019
	Antonio Cabrera Caballero - (G.m.u.) Jefe de la Oficina de Patrimonio		
ID. FIRMA	adela155.ayuncordoba.org	PÁGINA	6/10
	hObVC5N7Eo5ygBirp2vtxw==		



hObVC5N7Eo5ygBirp2vtxw==

**XI.- RESUMEN PATRIMONIAL EJERCICIO 2018:**

En total figuran 220 Bienes Inmuebles (epígrafe 1) y 107 Derechos Reales, (epígrafe 2) con un valor bruto de **119.053.236,35 €**.

Sobre los epígrafes 6 y 8 se ha elaborado un informe que refleja las alteraciones producidas durante el ejercicio 2018, partiendo del 2017, al que se incorporan 115 entradas, con el siguiente resumen patrimonial conjunto (se adjunta informe):

RESUMEN POR EPIGRAFE								
Epigrafe	N. Bienes	Ptes.Cont.	Bruto	Base	F. Amortiz	Dot. Amortiz.	F. Deterioro	Valor Contable
1	220	0	46.231.063,18	1.206.973,27	48.278,91	5.770,30	0,00	46.182.784,27
10	2	0	0,00	0,00	0,00	0,00	0,00	0,00
2	107	0	72.822.173,17	3.298.920,35	317.368,93	60.424,26	0,00	72.504.804,24
5	9	0	1.645,60	1.645,60	651,47	411,40	0,00	994,13
6	4	0	0,00	0,00	0,00	0,00	0,00	0,00
8	514	0	389.394,39	389.394,39	193.607,34	58.534,64	0,00	195.787,05
9	8	0	1.155.336,62	924.305,07	37.295,97	2.009,53	0,00	1.118.040,65
<b>TOTAL GENERAL:</b>								
	<b>856</b>	<b>0</b>	<b>119.444.276,34</b>	<b>4.896.933,61</b>	<b>559.906,65</b>	<b>125.140,80</b>	<b>0</b>	<b>118.884.369,69</b>

También se adjunta informe propuesta de rectificación del inventario de bienes y derechos de la Gerencia Municipal de Urbanismo a 31 de diciembre de 2018, elaborada por la Oficina de Gestión Patrimonial, según instrucciones del Sr. Gerente de Urbanismo en relación a la colaboración desde el ámbito de la encomienda de gestión del patrimonio municipal.

**XII.- ALTERACIONES EN EL INVENTARIO DE BIENES INMUEBLES DEL AYUNTAMIENTO GESTIONADOS POR LA GMU:**

La Gerencia Municipal de Urbanismo, como Centro Gestor de bienes de titularidad municipal, según régimen competencial dispuesto en los Estatutos del organismo autónomo, ha efectuado respecto del ejercicio 2018, en colaboración con la Oficina de Coordinación Patrimonial, el registro de bienes y propuesta de validación por la entidad Ayuntamiento de varios bienes, que reflejan las siguientes propuestas de alteraciones:

**A) Bienes Patrimoniales Lucrativos:**

Sin movimiento.

**B) Bienes de Dominio Público Servicio Público:**

Estos bienes con el destino de servicio público u otros fines de interés social, son contemplados como bienes de Dominio Público Uso Público hasta tanto se implante el servicio público o se destine a un fin social, presentando las siguientes alteraciones en el ejercicio 2018:

- (15902) Alta de parcela MA-1 P.P. POLIGONO I MANZANA H SECTOR A (HOSPITAL AVERROES), por reversión al municipio por incumplimiento de las condiciones impuestas en la concesión del derecho de superficie.

- (15872) Baja de Parcela O-4 P.P. PARCELA 22-2 (CORTIJO DEL CURA) por aprobación del Proyecto de Segregación e inscripción en el Registro de la Propiedad; así como Alta de las parcelas segregadas y resto.

**Gerencia de Urbanismo del Excmo. Ayuntamiento de Córdoba**

7/10

Av. Medina Azahara s/n – 14071-CÓRDOBA. – Telf. 957 222 750/51 – Fax: 957 237 072 – patrimonio@gmu.cordoba.es

Código RAEL JA01140214 – [www.gmucordoba.es](http://www.gmucordoba.es)

Código Seguro de verificación:hObVC5N7Eo5ygBirp2vtxw==. Permite la verificación de la integridad de una copia de este documento electrónico en la dirección: <https://adela.ayuncordoba.es/verifirmav2/>  
Este documento incorpora firma electrónica reconocida de acuerdo a la Ley 59/2003, de 19 de diciembre, de firma electrónica.

FIRMADO POR	Rocio Ortiz Priego - (G.m.u.) Jefa del Servicio de Patrimonio y Contratación	FECHA	16/07/2019
	Antonio Cabrera Caballero - (G.m.u.) Jefe de la Oficina de Patrimonio		
ID. FIRMA	adela155.ayuncordoba.org	PÁGINA	7/10



hObVC5N7Eo5ygBirp2vtxw==

- Alta de Parcela O-4 P.P. PARCELA 22-2A RESTO DE FINCA MATRIZ (CORTIJO DEL CURA).

- Alta de Parcela O-4 P.P. PARCELA 22-2B (CORTIJO DEL CURA), segregada.

- Alta de Parcela O-4 P.P. PARCELA 22-2C (CORTIJO DEL CURA), segregada.

- Alta de Parcela MA-1,2 P.P. PARCELA DE EQUIPAMIENTO SOCIAL, por acuerdo de reversión al Excmo. Ayuntamiento por incumplimiento de los plazos del Estado para la implantación del Archivo Histórico Provincial.

- (15911) Baja de F-1 P.P. EQUIPAMIENTO DOCENTE E-2 por aprobación e inscripción del Proyecto de Segregación, así como altas de las parcelas segregadas.

- Alta de F-1 P.P. EQUIPAMIENTO COMUNITARIO E-2A, segregada.

- Alta de F-1 P.P. EQUIPAMIENTO COMUNITARIO E-2B, segregada.

### C) Bienes de Dominio Público Uso Público:

- Alta de viario en la calle Goya esquina a calle Pintor Palomino por cesión gratuita en virtud de alineación de la calle.

- Alta de viario de la PROLONGACIÓN DE LA AVENIDA DE BARCELONA, por la expropiación de la finca emplazada en el N° 4 de la Puerta de Plasencia mediante Acta de Pago y Ocupación de fecha 4/07/2018 (Pte. demolición).

- Alta de viario SUP-5 SGV (NORTE) ASLAND RONDA NORTE en virtud de Acta de Pago y Ocupación de fecha 03/04/2018.

- Alta de viario RN-2 SGV. RONDA NORTE. AVENIDA AGRUPACIÓN CORDOBA 33, en virtud de Acta de Pago y Ocupación de fecha 25/07/2018.

- Alta de viario SAN ELOY (A3) PROLONGACIÓN DE LA CL. VINO TINTO, en virtud de Acta de Pago y Ocupación de fecha 26/09/2018.

### D) Bienes Revertibles:

- (15882) Concesión demanial sobre la Parcela MORERAS. EQUIPAMIENTO COMUNITARIO (FINCA P2. EQUIPAMIENTO), para la implantación de Alojamientos Protegidos por VIMCORSÁ, por un período de 75 años. Consta como bien revertible.

### XIII.- DOCUMENTACIÓN:

La documentación correspondiente a la rectificación del Inventario, por lo que se refiere a los bienes del Patrimonio Municipal de Suelo y del organismo autónomo Gerencia Municipal de Urbanismo, obtenida del sistema GPA ,se adjunta en formato digital, con los siguientes listados:

- Listado ampliado de bienes del PMS a 31/12 del ejercicio a cerrar (en formato digital).
- Listado ampliado de bienes de la GMU a 31/12 del ejercicio a cerrar (en formato digital).

En cuanto a la documentación correspondiente a la rectificación del Inventario de bienes, obtenida del sistema GPA, conforme al acuerdo

Código Seguro de verificación:hObVC5N7Eo5ygBirp2vtxw==. Permite la verificación de la integridad de una copia de este documento electrónico en la dirección: <https://adela.ayuncordoba.es/verifirmav2/>  
Este documento incorpora firma electrónica reconocida de acuerdo a la Ley 59/2003, de 19 de diciembre, de firma electrónica.

FIRMADO POR	Rocio Ortiz Priego - (G.m.u.) Jefa del Servicio de Patrimonio y Contratación	FECHA	16/07/2019
	Antonio Cabrera Caballero - (G.m.u.) Jefe de la Oficina de Patrimonio		
ID. FIRMA	adela155.ayuncordoba.org	PÁGINA	8/10



hObVC5N7Eo5ygBirp2vtxw==

adoptado por la Junta de Gobierno Local nº 929/14 de 17 de octubre, se adjunta en formato digital, junto con el informe propuesta de rectificación de inventario, conformando los siguientes listados:

- 1.- Relación de bienes (reducido) del Excmo. Ayuntamiento de Córdoba que se gestionan por la GMU.
  - 2.- Informe anual de rectificación del Inventario de la GMU por Epígrafe y Resumen de operaciones Ejercicio Actual 2018.
  - 3.- Informe anual de rectificación del Inventario de la GMU por Clasificación y Resumen de operaciones Ejercicio Actual 2018.
  - 4.- Informe anual de rectificación del Inventario de la GMU por Cuentas y Resumen de operaciones Ejercicio Actual 2018.
  - 5.- Informe anual de rectificación del Inventario de la GMU por Clasificaciones/Cuentas y Resumen de operaciones Ejercicio Actual 2018.
  - 6.- Resumen Patrimonial de la GMU por Epígrafe.
  - 7.- Resumen Patrimonial de la GMU por Clasificaciones.
  - 8.- Resumen Patrimonial de la GMU por Cuentas de Inmovilizado.
  - 9.- Relación de altas de bienes de la GMU en el Ejercicio 2018.
  - 10.- Relación de carga inicial de bienes de la GMU en el Ejercicio 2018.
  - 11.- Relación de bajas de bienes de la GMU en el Ejercicio 2018.
  - 12.- Relación de altas de mejoras de la GMU en el Ejercicio 2018.
  - 13.- Listado de Inventario de Bienes de la GMU a 31 de diciembre de 2018 (incluye PMS)
  - 14.- Listado de Inventario separado del Patrimonio Municipal de Suelo (PMS) a 31 de diciembre de 2018.
- Se acompañan también en formato digital los informes emitidos para la conciliación contable-patrimonial.

**XIV.- PROPUESTA DE ADOPCIÓN DE ACUERDOS:**

A la vista de cuanto antecede, se propone al Consejo Rector de la GMU la adopción de los siguientes acuerdos:

**PRIMERO:** Aprobar la **rectificación anual del Inventario de bienes y derechos de la Gerencia Municipal de Urbanismo correspondiente al ejercicio 2018**, conforme al detalle y contenido de los listados que se adjuntan al presente acuerdo como parte integrante del mismo, por un total de 535 bienes y por importe de **4.652.081,77 euros**.

**SEGUNDO:** Aprobar la **rectificación anual del Inventario de Patrimonio Municipal de Suelo** correspondiente al ejercicio 2018, conforme al detalle y contenido de los listados que se adjuntan al presente acuerdo como parte integrante del mismo, por un total de 321 bienes inmuebles y aprovechamientos urbanísticos y por importe de **114.792.194,57 euros**.

**TERCERO:** Tomar conocimiento de las rectificaciones sobre los bienes dotacionales y demaniales gestionados por esta GMU.

**Gerencia de Urbanismo del Excmo. Ayuntamiento de Córdoba**

9/10

Av. Medina Azahara s/n – 14071-CÓRDOBA. – Telf. 957 222 750/51 – Fax: 957 237 072 – patrimonio@gmu.cordoba.es

Código RAEI JA01140214 – [www.gmucordoba.es](http://www.gmucordoba.es)

Código Seguro de verificación:hObVC5N7Eo5ygBirp2vtxw==. Permite la verificación de la integridad de una copia de este documento electrónico en la dirección: <https://adela.ayuncordoba.es/verifirmav2/>  
Este documento incorpora firma electrónica reconocida de acuerdo a la Ley 59/2003, de 19 de diciembre, de firma electrónica.

FIRMADO POR	Rocio Ortiz Priego - (G.m.u.) Jefa del Servicio de Patrimonio y Contratación	FECHA	16/07/2019
	Antonio Cabrera Caballero - (G.m.u.) Jefe de la Oficina de Patrimonio		
ID. FIRMA	adela155.ayuncordoba.org	PÁGINA	9/10



hObVC5N7Eo5ygBirp2vtxw==

**CUARTO:** Ceder gratuitamente al Excmo. Ayuntamiento de Córdoba de las inversiones realizadas por la GMU durante los ejercicios 2015, 2016, 2017 y 2018, reflejadas en su contabilidad, cuentas 3700 Y 3701 activos construidos o adquiridos para otras entidades, según se detalla en la documentación adjunta.

**QUINTO:** Remitir estos acuerdos junto con su documentación al Concejal Delegado de Gestión, Mercados y Comercio, para su consolidación y posterior aprobación por el Excmo. Ayuntamiento Pleno.

EL JEFE DE LA OFICINA DE  
PATRIMONIO

(Firma electrónica)

Fdo.: Antonio Cabrera Caballero.

LA JEFE DEL SERVICIO DE PATRIMONIO  
Y CONTRATACIÓN

(Firma electrónica)

Fdo.: Rocío Ortiz Priego.

10/10

Código Seguro de verificación:hObVC5N7Eo5ygBirp2vtxw==. Permite la verificación de la integridad de una copia de este documento electrónico en la dirección: <https://adela.ayuncordoba.es/verifirmav2/>  
Este documento incorpora firma electrónica reconocida de acuerdo a la Ley 59/2003, de 19 de diciembre, de firma electrónica.

FIRMADO POR	Rocio Ortiz Priego - (G.m.u.) Jefa del Servicio de Patrimonio y Contratación	FECHA	16/07/2019
	Antonio Cabrera Caballero - (G.m.u.) Jefe de la Oficina de Patrimonio		
ID. FIRMA	adela155.ayuncordoba.org	PÁGINA	10/10



hObVC5N7Eo5ygBirp2vtxw==

## ANEXO 2

**PATRIMONIO MUNICIPAL DE SUELO Y  
APROVECHAMIENTOS URBANÍSTICOS.**

**Patrimonio Público Suelo**

**RELACIÓN DE BIENES Y MEJORAS**

CLASIFIC.	Nº BIEN ETIQUETA F. ALTA	CANT. DESCRIPCIÓN	CENTRO UBICACIÓ ESPACIO	C. GESTOR C. COSTE TITULAR	T. ADQUISICIÓN S. PATRIMONIAL NATURALEZA	COD. INVER. F. ALTA DESCRIPCIÓN	CANT.	º OPERACIÓN	F. P. EN MARCHA COSTE ADQUIS. DOTACIÓN	V.B.C. F.A. V.C.
100201	10082		811	GMU	ALTA EN FIDUCIA	389		0	24.405,75	
					PROPIEDAD FIDUCIARIA	01/01/2015			24.405,75	0,00
	01/01/2015	PARCELA 34 DEL ED SC-3		P6402101G	PATRIMONIO MUNICIPAL DEL SUELO	ALTA EN FIDUCIA PARCELA 34 DEL ED SC-3			0,00	24.405,75
<b>TOTAL BIEN:</b>									<b>24.405,75</b>	<b>24.405,75</b>
									<b>0,00</b>	<b>24.405,75</b>
100201	10083		811	GMU	ALTA EN FIDUCIA	390		0	11.486,74	
					PROPIEDAD FIDUCIARIA	01/01/2015				0,00
	01/01/2015	PARCELA 37 DEL ED SC-3		P6402101G	PATRIMONIO MUNICIPAL DEL SUELO	ALTA EN FIDUCIA PARCELA 37 DEL ED SC-3			0,00	11.486,74
<b>TOTAL BIEN:</b>									<b>11.486,74</b>	<b>11.486,74</b>
									<b>0,00</b>	<b>11.486,74</b>
100201	10084		811	GMU	ALTA EN FIDUCIA	391		0	11.486,74	
					PROPIEDAD FIDUCIARIA	01/01/2015				0,00

**Patrimonio Público Suelo**

**RELACIÓN DE BIENES Y MEJORAS**

CLASIFIC.	Nº BIEN ETIQUETA F. ALTA	CANT. DESCRIPCIÓN	CENTRO UBICACIÓ ESPACIO	C. GESTOR C. COSTE TITULAR	T. ADQUISICIÓN S. PATRIMONIAL NATURALEZA	COD. INVER. F. ALTA DESCRIPCIÓN	CANT.	º OPERACIÓN	F. P. EN MARCHA COSTE ADQUIS. DOTACIÓN	V.B.C. F.A. V.C.
	01/01/2015	PARCELA 38 DEL ED SC-3		P6402101G	PATRIMONIO MUNICIPAL DEL SUELO	ALTA EN FIDUCIA PARCELA 38 DEL ED SC-3			0,00	11.486,74
<b>TOTAL BIEN:</b>										
									<b>11.486,74</b>	<b>11.486,74</b>
									<b>0,00</b>	<b>0,00</b>
									<b>11.486,74</b>	<b>11.486,74</b>
100201	10085		811	GMU	ALTA EN FIDUCIA	392		0		16.645,65
					PROPIEDAD FIDUCIARIA	01/01/2015				0,00
	01/01/2015	PARCELA 39 DEL ED SC-3		P6402101G	PATRIMONIO MUNICIPAL DEL SUELO	ALTA EN FIDUCIA PARCELA 39 DEL ED SC-3			0,00	16.645,65
<b>TOTAL BIEN:</b>										
									<b>16.645,65</b>	<b>16.645,65</b>
									<b>0,00</b>	<b>0,00</b>
									<b>16.645,65</b>	<b>16.645,65</b>
100201	10086		811	GMU	ALTA EN FIDUCIA	393		0		11.549,73
					PROPIEDAD FIDUCIARIA	01/01/2015				0,00
	01/01/2015	PARCELA 40 DEL ED SC-3		P6402101G	PATRIMONIO MUNICIPAL DEL SUELO	ALTA EN FIDUCIA PARCELA 40 DEL ED SC-3			0,00	11.549,73



**Patrimonio Público Suelo**

**RELACIÓN DE BIENES Y MEJORAS**

CLASIFIC.	Nº BIEN ETIQUETA F. ALTA	CANT. DESCRIPCIÓN	CENTRO UBICACIÓ ESPACIO	C. GESTOR C. COSTE TITULAR	T. ADQUISICIÓN S. PATRIMONIAL NATURALEZA	COD. INVER. F. ALTA DESCRIPCIÓN	CANT.	º OPERACIÓN	F. P. EN MARCHA COSTE ADQUIS. DOTACIÓN	V.B.C. F.A. V.C.
<b>TOTAL BIEN:</b>										
									<b>11.549,73</b>	<b>11.549,73</b>
									<b>0,00</b>	<b>0,00</b>
									<b>0,00</b>	<b>11.549,73</b>
100201	10087		811	GMU	ALTA EN FIDUCIA	394		0		11.549,73
					PROPIEDAD FIDUCIARIA	01/01/2015				0,00
	01/01/2015	PARCELA 41 DEL ED SC-3		P6402101G	PATRIMONIO MUNICIPAL DEL SUELO	ALTA EN FIDUCIA PARCELA 41 DEL ED SC-3			0,00	11.549,73
<b>TOTAL BIEN:</b>										
									<b>11.549,73</b>	<b>11.549,73</b>
									<b>0,00</b>	<b>0,00</b>
									<b>0,00</b>	<b>11.549,73</b>
100201	10088		811	GMU	ALTA EN FIDUCIA	395		0		11.549,73
					PROPIEDAD FIDUCIARIA	01/01/2015				0,00
	01/01/2015	PARCELA 42 DEL ED SC-3		P6402101G	PATRIMONIO MUNICIPAL DEL SUELO	ALTA EN FIDUCIA PARCELA 42 DEL ED SC-3			0,00	11.549,73
<b>TOTAL BIEN:</b>										
									<b>11.549,73</b>	<b>11.549,73</b>
									<b>0,00</b>	<b>0,00</b>
									<b>0,00</b>	<b>11.549,73</b>

**Patrimonio Público Suelo**

**RELACIÓN DE BIENES Y MEJORAS**

CLASIFIC.	Nº BIEN ETIQUETA F. ALTA	CANT. DESCRIPCIÓN	CENTRO UBICACIÓ ESPACIO	C. GESTOR C. COSTE TITULAR	T. ADQUISICIÓN S. PATRIMONIAL NATURALEZA	COD. INVER. F. ALTA DESCRIPCIÓN	CANT.	º OPERACIÓN	F. P. EN MARCHA COSTE ADQUIS. DOTACIÓN	V.B.C. F.A. V.C.
100201	10089		811	GMU	ALTA EN FIDUCIA	396		0		11.549,73
					PROPIEDAD FIDUCIARIA	01/01/2015				0,00
	01/01/2015	PARCELA 43 DEL ED SC-3		P6402101G	PATRIMONIO MUNICIPAL DEL SUELO	ALTA EN FIDUCIA PARCELA 43 DEL ED SC-3			0,00	11.549,73
<b>TOTAL BIEN:</b>										<b>11.549,73</b>
										<b>0,00</b>
										<b>11.549,73</b>
100201	10090		929	GMU	ALTA EN FIDUCIA	397		0		283.295,32
					PROPIEDAD FIDUCIARIA	01/01/2015				0,00
	01/01/2015	PARCELA DOTACIONAL SGEQ SUNP-1 FONTANAR		P6402101G	PATRIMONIO MUNICIPAL DEL SUELO	ALTA EN FIDUCIA PARCELA DOTACIONAL SGEQ SUNP-1 FONTANAR			0,00	283.295,32
<b>TOTAL BIEN:</b>										<b>283.295,32</b>
										<b>0,00</b>
										<b>283.295,32</b>
100201	10091		756	GMU	ALTA EN FIDUCIA	398		0		21.061,65
					PROPIEDAD FIDUCIARIA	01/01/2015				0,00

**Patrimonio Público Suelo**

**RELACIÓN DE BIENES Y MEJORAS**

CLASIFIC.	Nº BIEN ETIQUETA F. ALTA	CANT. DESCRIPCIÓN	CENTRO UBICACIÓ ESPACIO	C. GESTOR C. COSTE TITULAR	T. ADQUISICIÓN S. PATRIMONIAL NATURALEZA	COD. INVER. F. ALTA DESCRIPCIÓN	CANT. ° OPERACIÓN	F. P. EN MARCHA COSTE ADQUIS. DOTACIÓN	V.B.C. F.A. V.C.
	01/01/2015	PARCELA EDUCATIVA EN VILLARRUBIA UE V-3		P6402101G	PATRIMONIO MUNICIPAL DEL SUELO	ALTA EN FIDUCIA PARCELA EDUCATIVA EN VILLARRUBIA UE V-3		0,00	21.061,65
<b>TOTAL BIEN:</b>									
								<b>21.061,65</b>	<b>21.061,65</b>
								<b>0,00</b>	<b>0,00</b>
								<b>0,00</b>	<b>21.061,65</b>
100201	10092		736	GMU	ALTA EN FIDUCIA		0	105.001,48	
					PROPIEDAD FIDUCIARIA	01/01/2015		0,00	
	01/01/2015	PARCELA INDUSTRIAL B14 MANZANA J SAN ELOY PP CTRA. PALMA		P6402101G	PATRIMONIO MUNICIPAL DEL SUELO	ALTA EN FIDUCIA PARCELA INDUSTRIAL B14 MANZANA J SAN ELOY PP CTRA. PALMA		0,00	105.001,48
<b>TOTAL BIEN:</b>									
								<b>105.001,48</b>	<b>105.001,48</b>
								<b>0,00</b>	<b>0,00</b>
								<b>0,00</b>	<b>105.001,48</b>
100201	10093		736	GMU	ALTA EN FIDUCIA		0	105.301,46	
					PROPIEDAD FIDUCIARIA	01/01/2015		0,00	
	01/01/2015	PARCELA INDUSTRIAL B15 MANZANA J SAN ELOY PP CTRA. PALMA		P6402101G	PATRIMONIO MUNICIPAL DEL SUELO	ALTA EN FIDUCIA PARCELA INDUSTRIAL B15 MANZANA J SAN ELOY PP CTRA. PALMA		0,00	105.301,46

**Patrimonio Público Suelo**

**RELACIÓN DE BIENES Y MEJORAS**

CLASIFIC.	Nº BIEN ETIQUETA F. ALTA	CANT. DESCRIPCIÓN	CENTRO UBICACIÓ ESPACIO	C. GESTOR C. COSTE TITULAR	T. ADQUISICIÓN S. PATRIMONIAL NATURALEZA	COD. INVER. CANT. F. ALTA DESCRIPCIÓN	º OPERACIÓN	F. P. EN MARCHA COSTE ADQUIS. DOTACIÓN	V.B.C. F.A. V.C.
<b>TOTAL BIEN:</b>								<b>105.301,46 0,00</b>	<b>105.301,46 0,00</b>
100201	10094		736	GMU	ALTA EN FIDUCIA	401	0	105.563,28	
					PROPIEDAD FIDUCIARIA	01/01/2015		0,00	
	01/01/2015	PARCELA INDUSTRIAL B16 MANZANA J SAN ELOY PP CTRA. PALMA		P6402101G	PATRIMONIO MUNICIPAL DEL SUELO	ALTA EN FIDUCIA PARCELA INDUSTRIAL B16 MANZANA J SAN ELOY PP CTRA. PALMA		0,00	105.563,28
<b>TOTAL BIEN:</b>								<b>105.563,28 0,00</b>	<b>105.563,28 0,00</b>
100201	10095		736	GMU	ALTA EN FIDUCIA	402	0	105.788,00	
					PROPIEDAD FIDUCIARIA	01/01/2015		0,00	
	01/01/2015	PARCELA INDUSTRIAL B17 MANZANA J SAN ELOY PP CTRA. PALMA		P6402101G	PATRIMONIO MUNICIPAL DEL SUELO	ALTA EN FIDUCIA PARCELA INDUSTRIAL B17 MANZANA J SAN ELOY PP CTRA. PALMA		0,00	105.788,00
<b>TOTAL BIEN:</b>								<b>105.788,00 0,00</b>	<b>105.788,00 0,00</b>

**Patrimonio Público Suelo**

**RELACIÓN DE BIENES Y MEJORAS**

CLASIFIC.	Nº BIEN ETIQUETA F. ALTA	CANT. DESCRIPCIÓN	CENTRO UBICACIÓ ESPACIO	C. GESTOR C. COSTE TITULAR	T. ADQUISICIÓN S. PATRIMONIAL NATURALEZA	COD. INVER. F. ALTA DESCRIPCIÓN	CANT.	º OPERACIÓN	F. P. EN MARCHA COSTE ADQUIS. DOTACIÓN	V.B.C. F.A. V.C.
100201	10096		736	GMU	ALTA EN FIDUCIA	403		0		104.734,36
					PROPIEDAD FIDUCIARIA	01/01/2015				0,00
	01/01/2015	PARCELA INDUSTRIAL B18 MANZANA J SAN ELOY PP CTRA. PALMA		P6402101G	PATRIMONIO MUNICIPAL DEL SUELO	ALTA EN FIDUCIA PARCELA INDUSTRIAL B18 MANZANA J SAN ELOY PP CTRA. PALMA			0,00	104.734,36
<b>TOTAL BIEN:</b>										<b>104.734,36</b>
										<b>0,00</b>
										<b>104.734,36</b>
100201	10097		736	GMU	ALTA EN FIDUCIA	404		0		104.910,32
					PROPIEDAD FIDUCIARIA	01/01/2015				0,00
	01/01/2015	PARCELA INDUSTRIAL B19 MANZANA J SAN ELOY PP CTRA. PALMA		P6402101G	PATRIMONIO MUNICIPAL DEL SUELO	ALTA EN FIDUCIA PARCELA INDUSTRIAL B19 MANZANA J SAN ELOY PP CTRA. PALMA			0,00	104.910,32
<b>TOTAL BIEN:</b>										<b>104.910,32</b>
										<b>0,00</b>
										<b>104.910,32</b>
100201	10098		736	GMU	ALTA EN FIDUCIA	405		0		103.831,24
					PROPIEDAD FIDUCIARIA	01/01/2015				0,00

**Patrimonio Público Suelo**

**RELACIÓN DE BIENES Y MEJORAS**

CLASIFIC.	Nº BIEN ETIQUETA F. ALTA	CANT. DESCRIPCIÓN	CENTRO UBICACIÓ ESPACIO	C. GESTOR C. COSTE TITULAR	T. ADQUISICIÓN S. PATRIMONIAL NATURALEZA	COD. INVER. F. ALTA CANT. DESCRIPCIÓN	º OPERACIÓN	F. P. EN MARCHA COSTE ADQUIS. DOTACIÓN	V.B.C. F.A. V.C.
	01/01/2015	PARCELA INDUSTRIAL B20 MANZANA J SAN ELOY PP CTRA. PALMA		P6402101G	PATRIMONIO MUNICIPAL DEL SUELO	ALTA EN FIDUCIA PARCELA INDUSTRIAL B20 MANZANA J SAN ELOY PP CTRA. PALMA		0,00	103.831,24
<b>TOTAL BIEN:</b>									
								<b>103.831,24</b>	<b>103.831,24</b>
								<b>0,00</b>	<b>0,00</b>
								<b>0,00</b>	<b>103.831,24</b>
100201	10099		736	GMU	ALTA EN FIDUCIA	406	0	106.848,00	
					PROPIEDAD FIDUCIARIA	01/01/2015		0,00	
	01/01/2015	PARCELA INDUSTRIAL B3 MANZANA J SAN ELOY PP CTRA. PALMA		P6402101G	PATRIMONIO MUNICIPAL DEL SUELO	ALTA EN FIDUCIA PARCELA INDUSTRIAL B3 MANZANA J SAN ELOY PP CTRA. PALMA		0,00	106.848,00
<b>TOTAL BIEN:</b>									
								<b>106.848,00</b>	<b>106.848,00</b>
								<b>0,00</b>	<b>0,00</b>
								<b>0,00</b>	<b>106.848,00</b>
100201	10100		736	GMU	ALTA EN FIDUCIA	407	0	106.848,00	
					PROPIEDAD FIDUCIARIA	01/01/2015		0,00	
	01/01/2015	PARCELA INDUSTRIAL B6 MANZANA J SAN ELOY PP CTRA. PALMA		P6402101G	PATRIMONIO MUNICIPAL DEL SUELO	ALTA EN FIDUCIA PARCELA INDUSTRIAL B6 MANZANA J SAN ELOY PP CTRA. PALMA		0,00	106.848,00

**Patrimonio Público Suelo**

**RELACIÓN DE BIENES Y MEJORAS**

CLASIFIC.	Nº BIEN ETIQUETA F. ALTA	CANT. DESCRIPCIÓN	CENTRO UBICACIÓ ESPACIO	C. GESTOR C. COSTE TITULAR	T. ADQUISICIÓN S. PATRIMONIAL NATURALEZA	COD. INVER. F. ALTA DESCRIPCIÓN	CANT.	º OPERACIÓN	F. P. EN MARCHA COSTE ADQUIS. DOTACIÓN	V.B.C. F.A. V.C.
<b>TOTAL BIEN:</b>										
									<b>106.848,00</b>	<b>106.848,00</b>
									<b>0,00</b>	<b>0,00</b>
									<b>106.848,00</b>	<b>106.848,00</b>
100201	10101		736	GMU	ALTA EN FIDUCIA	408		0		106.848,00
					PROPIEDAD FIDUCIARIA	01/01/2015				0,00
	01/01/2015	PARCELA INDUSTRIAL B7 MANZANA J SAN ELOY PP CTRA. PALMA		P6402101G	PATRIMONIO MUNICIPAL DEL SUELO	ALTA EN FIDUCIA PARCELA INDUSTRIAL B7 MANZANA J SAN ELOY PP CTRA. PALMA			0,00	106.848,00
<b>TOTAL BIEN:</b>										
									<b>106.848,00</b>	<b>106.848,00</b>
									<b>0,00</b>	<b>0,00</b>
									<b>106.848,00</b>	<b>106.848,00</b>
100201	10102		736	GMU	ALTA EN FIDUCIA	409		0		106.848,00
					PROPIEDAD FIDUCIARIA	01/01/2015				0,00
	01/01/2015	PARCELA INDUSTRIAL B8 MANZANA J SAN ELOY PP CTRA. PALMA		P6402101G	PATRIMONIO MUNICIPAL DEL SUELO	ALTA EN FIDUCIA PARCELA INDUSTRIAL B8 MANZANA J SAN ELOY PP CTRA. PALMA			0,00	106.848,00
<b>TOTAL BIEN:</b>										
									<b>106.848,00</b>	<b>106.848,00</b>
									<b>0,00</b>	<b>0,00</b>
									<b>106.848,00</b>	<b>106.848,00</b>

**Patrimonio Público Suelo**

**RELACIÓN DE BIENES Y MEJORAS**

CLASIFIC.	Nº BIEN ETIQUETA F. ALTA	CANT. DESCRIPCIÓN	CENTRO UBICACIÓ ESPACIO	C. GESTOR C. COSTE TITULAR	T. ADQUISICIÓN S. PATRIMONIAL NATURALEZA	COD. INVER. F. ALTA CANT. DESCRIPCIÓN	º OPERACIÓN	F. P. EN MARCHA COSTE ADQUIS. DOTACIÓN	V.B.C. F.A. V.C.
100201	10103		736	GMU	ALTA EN FIDUCIA	410	0	106.848,00	
					PROPIEDAD FIDUCIARIA	01/01/2015		0,00	
	01/01/2015	PARCELA INDUSTRIAL B9 MANZANA J SAN ELOY PP CTRA. PALMA		P6402101G	PATRIMONIO MUNICIPAL DEL SUELO	ALTA EN FIDUCIA PARCELA INDUSTRIAL B9 MANZANA J SAN ELOY PP CTRA. PALMA		0,00	106.848,00
<b>TOTAL BIEN:</b>									<b>106.848,00</b>
								<b>0,00</b>	<b>106.848,00</b>
100201	10104		736	GMU	ALTA EN FIDUCIA	411	0	53.000,00	
					PROPIEDAD FIDUCIARIA	01/01/2015		0,00	
	01/01/2015	PARCELA INDUSTRIAL C11 MANZANA J SAN ELOY PP CTRA. PALMA		P6402101G	PATRIMONIO MUNICIPAL DEL SUELO	ALTA EN FIDUCIA PARCELA INDUSTRIAL C11 MANZANA J SAN ELOY PP CTRA. PALMA		0,00	53.000,00
<b>TOTAL BIEN:</b>									<b>53.000,00</b>
								<b>0,00</b>	<b>53.000,00</b>
100201	10105		736	GMU	ALTA EN FIDUCIA	412	0	53.000,00	
					PROPIEDAD FIDUCIARIA	01/01/2015		0,00	



**Patrimonio Público Suelo**

**RELACIÓN DE BIENES Y MEJORAS**

CLASIFIC.	Nº BIEN ETIQUETA F. ALTA	CANT. DESCRIPCIÓN	CENTRO UBICACIÓ ESPACIO	C. GESTOR C. COSTE TITULAR	T. ADQUISICIÓN S. PATRIMONIAL NATURALEZA	COD. INVER. F. ALTA DESCRIPCIÓN	CANT.	º OPERACIÓN	F. P. EN MARCHA COSTE ADQUIS. DOTACIÓN	V.B.C. F.A. V.C.
	01/01/2015	PARCELA INDUSTRIAL C12 MANZANA J SAN ELOY PP CTRA. PALMA		P6402101G	PATRIMONIO MUNICIPAL DEL SUELO	ALTA EN FIDUCIA PARCELA INDUSTRIAL C12 MANZANA J SAN ELOY PP CTRA. PALMA			0,00	53.000,00
<b>TOTAL BIEN:</b>										
									<b>53.000,00</b>	<b>0,00</b>
									<b>0,00</b>	<b>53.000,00</b>
100201	10106		736	GMU	ALTA EN FIDUCIA	413		0		53.000,00
					PROPIEDAD FIDUCIARIA	01/01/2015				0,00
	01/01/2015	PARCELA INDUSTRIAL C13 MANZANA J SAN ELOY PP CTRA. PALMA		P6402101G	PATRIMONIO MUNICIPAL DEL SUELO	ALTA EN FIDUCIA PARCELA INDUSTRIAL C13 MANZANA J SAN ELOY PP CTRA. PALMA			0,00	53.000,00
<b>TOTAL BIEN:</b>										
									<b>53.000,00</b>	<b>0,00</b>
									<b>0,00</b>	<b>53.000,00</b>
100201	10107		736	GMU	ALTA EN FIDUCIA	414		0		53.000,00
					PROPIEDAD FIDUCIARIA	01/01/2015				0,00
	01/01/2015	PARCELA INDUSTRIAL C14 MANZANA J SAN ELOY PP CTRA. PALMA		P6402101G	PATRIMONIO MUNICIPAL DEL SUELO	ALTA EN FIDUCIA PARCELA INDUSTRIAL C14 MANZANA J SAN ELOY PP CTRA. PALMA			0,00	53.000,00

**Patrimonio Público Suelo**

**RELACIÓN DE BIENES Y MEJORAS**

CLASIFIC.	Nº BIEN ETIQUETA F. ALTA	CANT. DESCRIPCIÓN	CENTRO UBICACIÓ ESPACIO	C. GESTOR C. COSTE TITULAR	T. ADQUISICIÓN S. PATRIMONIAL NATURALEZA	COD. INVER. F. ALTA DESCRIPCIÓN	CANT.	º OPERACIÓN	F. P. EN MARCHA COSTE ADQUIS. DOTACIÓN	V.B.C. F.A. V.C.
<b>TOTAL BIEN:</b>										
									<b>53.000,00</b>	<b>53.000,00</b>
									<b>0,00</b>	<b>0,00</b>
									<b>53.000,00</b>	<b>53.000,00</b>
100201	10108		736	GMU	ALTA EN FIDUCIA	415		0		53.000,00
					PROPIEDAD FIDUCIARIA	01/01/2015				0,00
	01/01/2015	PARCELA INDUSTRIAL C15 MANZANA J SAN ELOY PP CTRA. PALMA		P6402101G	PATRIMONIO MUNICIPAL DEL SUELO	ALTA EN FIDUCIA PARCELA INDUSTRIAL C15 MANZANA J SAN ELOY PP CTRA. PALMA			0,00	53.000,00
<b>TOTAL BIEN:</b>										
									<b>53.000,00</b>	<b>53.000,00</b>
									<b>0,00</b>	<b>0,00</b>
									<b>53.000,00</b>	<b>53.000,00</b>
100201	10109		736	GMU	ALTA EN FIDUCIA	416		0		53.000,00
					PROPIEDAD FIDUCIARIA	01/01/2015				0,00
	01/01/2015	PARCELA INDUSTRIAL C16 MANZANA J SAN ELOY PP CTRA. PALMA		P6402101G	PATRIMONIO MUNICIPAL DEL SUELO	ALTA EN FIDUCIA PARCELA INDUSTRIAL C16 MANZANA J SAN ELOY PP CTRA. PALMA			0,00	53.000,00
<b>TOTAL BIEN:</b>										
									<b>53.000,00</b>	<b>53.000,00</b>
									<b>0,00</b>	<b>0,00</b>
									<b>53.000,00</b>	<b>53.000,00</b>

**Patrimonio Público Suelo**

**RELACIÓN DE BIENES Y MEJORAS**

CLASIFIC.	Nº BIEN ETIQUETA F. ALTA	CANT. DESCRIPCIÓN	CENTRO UBICACIÓ ESPACIO	C. GESTOR C. COSTE TITULAR	T. ADQUISICIÓN S. PATRIMONIAL NATURALEZA	COD. INVER. F. ALTA DESCRIPCIÓN	CANT.	º OPERACIÓN	F. P. EN MARCHA COSTE ADQUIS. DOTACIÓN	V.B.C. F.A. V.C.
100201	10110		736	GMU	ALTA EN FIDUCIA	417		0		53.000,00
					PROPIEDAD FIDUCIARIA	01/01/2015				0,00
	01/01/2015	PARCELA INDUSTRIAL C23 MANZANA J SAN ELOY PP CTRA. PALMA		P6402101G	PATRIMONIO MUNICIPAL DEL SUELO	ALTA EN FIDUCIA PARCELA INDUSTRIAL C23 MANZANA J SAN ELOY PP CTRA. PALMA			0,00	53.000,00
<b>TOTAL BIEN:</b>										<b>53.000,00</b>
										<b>0,00</b>
										<b>53.000,00</b>
100201	10111		736	GMU	ALTA EN FIDUCIA	418		0		53.000,00
					PROPIEDAD FIDUCIARIA	01/01/2015				0,00
	01/01/2015	PARCELA INDUSTRIAL C24 MANZANA J SAN ELOY PP CTRA. PALMA		P6402101G	PATRIMONIO MUNICIPAL DEL SUELO	ALTA EN FIDUCIA PARCELA INDUSTRIAL C24 MANZANA J SAN ELOY PP CTRA. PALMA			0,00	53.000,00
<b>TOTAL BIEN:</b>										<b>53.000,00</b>
										<b>0,00</b>
										<b>53.000,00</b>
100201	10112		736	GMU	ALTA EN FIDUCIA	419		0		53.000,00
					PROPIEDAD FIDUCIARIA	01/01/2015				0,00

**Patrimonio Público Suelo**

**RELACIÓN DE BIENES Y MEJORAS**

CLASIFIC.	Nº BIEN ETIQUETA F. ALTA	CANT. DESCRIPCIÓN	CENTRO UBICACIÓ ESPACIO	C. GESTOR C. COSTE TITULAR	T. ADQUISICIÓN S. PATRIMONIAL NATURALEZA	COD. INVER. F. ALTA DESCRIPCIÓN	CANT.	º OPERACIÓN	F. P. EN MARCHA COSTE ADQUIS. DOTACIÓN	V.B.C. F.A. V.C.
	01/01/2015	PARCELA INDUSTRIAL C26 MANZANA J SAN ELOY PP CTRA. PALMA		P6402101G	PATRIMONIO MUNICIPAL DEL SUELO	ALTA EN FIDUCIA PARCELA INDUSTRIAL C26 MANZANA J SAN ELOY PP CTRA. PALMA			0,00	53.000,00
<b>TOTAL BIEN:</b>										
									<b>53.000,00</b>	<b>0,00</b>
									<b>0,00</b>	<b>53.000,00</b>
100201	10113		736	GMU	ALTA EN FIDUCIA			0		53.000,00
					PROPIEDAD FIDUCIARIA	01/01/2015				0,00
	01/01/2015	PARCELA INDUSTRIAL C27 MANZANA J SAN ELOY PP CTRA. PALMA		P6402101G	PATRIMONIO MUNICIPAL DEL SUELO	ALTA EN FIDUCIA PARCELA INDUSTRIAL C27 MANZANA J SAN ELOY PP CTRA. PALMA			0,00	53.000,00
<b>TOTAL BIEN:</b>										
									<b>53.000,00</b>	<b>0,00</b>
									<b>0,00</b>	<b>53.000,00</b>
100201	10114		736	GMU	ALTA EN FIDUCIA			0		53.000,00
					PROPIEDAD FIDUCIARIA	01/01/2015				0,00
	01/01/2015	PARCELA INDUSTRIAL C28 MANZANA J SAN ELOY PP CTRA. PALMA		P6402101G	PATRIMONIO MUNICIPAL DEL SUELO	ALTA EN FIDUCIA PARCELA INDUSTRIAL C28 MANZANA J SAN ELOY PP CTRA. PALMA			0,00	53.000,00

**Patrimonio Público Suelo**

**RELACIÓN DE BIENES Y MEJORAS**

CLASIFIC.	Nº BIEN ETIQUETA F. ALTA	CANT. DESCRIPCIÓN	CENTRO UBICACIÓ ESPACIO	C. GESTOR C. COSTE TITULAR	T. ADQUISICIÓN S. PATRIMONIAL NATURALEZA	COD. INVER. F. ALTA DESCRIPCIÓN	CANT.	º OPERACIÓN	F. P. EN MARCHA COSTE ADQUIS. DOTACIÓN	V.B.C. F.A. V.C.
<b>TOTAL BIEN:</b>										
									<b>53.000,00</b>	<b>53.000,00</b>
									<b>0,00</b>	<b>0,00</b>
									<b>53.000,00</b>	<b>53.000,00</b>
100201	10115		736	GMU	ALTA EN FIDUCIA	422		0		53.000,00
					PROPIEDAD FIDUCIARIA	01/01/2015				0,00
	01/01/2015	PARCELA INDUSTRIAL C29 MANZANA J SAN ELOY PP CTRA. PALMA		P6402101G	PATRIMONIO MUNICIPAL DEL SUELO	ALTA EN FIDUCIA PARCELA INDUSTRIAL C29 MANZANA J SAN ELOY PP CTRA. PALMA			0,00	53.000,00
<b>TOTAL BIEN:</b>										
									<b>53.000,00</b>	<b>53.000,00</b>
									<b>0,00</b>	<b>0,00</b>
									<b>53.000,00</b>	<b>53.000,00</b>
100201	10116		930	GMU	ALTA EN FIDUCIA	423		0		70.920,62
					PROPIEDAD FIDUCIARIA	01/01/2015				0,00
	01/01/2015	TERRENO CASA EN PLAZA DEL SOCORRO, 15 (PLAZA ALMAGRA, 15)		P6402101G	PATRIMONIO MUNICIPAL DEL SUELO	ALTA EN FIDUCIA TERRENO CASA EN PLAZA DEL SOCORRO, 15 (PLAZA ALMAGRA, 15)			0,00	70.920,62
<b>TOTAL BIEN:</b>										
									<b>70.920,62</b>	<b>70.920,62</b>
									<b>0,00</b>	<b>0,00</b>
									<b>70.920,62</b>	<b>70.920,62</b>

**Patrimonio Público Suelo**

**RELACIÓN DE BIENES Y MEJORAS**

CLASIFIC.	Nº BIEN ETIQUETA F. ALTA	CANT. DESCRIPCIÓN	CENTRO UBICACIÓ ESPACIO	C. GESTOR C. COSTE TITULAR	T. ADQUISICIÓN S. PATRIMONIAL NATURALEZA	COD. INVER. F. ALTA DESCRIPCIÓN	CANT.	º OPERACIÓN	F. P. EN MARCHA COSTE ADQUIS. DOTACIÓN	V.B.C. F.A. V.C.
100201	10117			GMU	ALTA EN FIDUCIA	424		0		86.424,17
					CEDIDO A	01/01/2015				0,00
	01/01/2015	TERRENO EDIFICIO EN PEDRO MUÑOZ, 17 (PLAZA CORREDERA 34)		P6402101G	PATRIMONIO MUNICIPAL DEL SUELO	ALTA EN FIDUCIA TERRENO EDIFICIO EN PEDRO MUÑOZ, 17 (PLAZA CORREDERA 34)			0,00	86.424,17
<b>TOTAL BIEN:</b>										<b>86.424,17</b>
										<b>0,00</b>
										<b>86.424,17</b>
100201	10118			GMU	ALTA EN FIDUCIA	425		0		144.607,38
					CEDIDO A	01/01/2015				0,00
	01/01/2015	TERRENO EDIFICIO EN PLAZA DE LA CORREDERA, 40. ANTIGUAS OFICINAS DE PROCORDOBA		P6402101G	PATRIMONIO MUNICIPAL DEL SUELO	ALTA EN FIDUCIA TERRENO EDIFICIO EN PLAZA DE LA CORREDERA, 40. ANTIGUAS OFICINAS DE PROCORDOBA			0,00	144.607,38
<b>TOTAL BIEN:</b>										<b>144.607,38</b>
										<b>0,00</b>
										<b>144.607,38</b>
100201	10292		632	GMU	ALTA EN FIDUCIA	427		0		307.965,00
					PROPIEDAD FIDUCIARIA	01/01/2015				0,00

**Patrimonio Público Suelo**

**RELACIÓN DE BIENES Y MEJORAS**

CLASIFIC.	Nº BIEN ETIQUETA F. ALTA	CANT. DESCRIPCIÓN	CENTRO UBICACIÓ ESPACIO	C. GESTOR C. COSTE TITULAR	T. ADQUISICIÓN S. PATRIMONIAL NATURALEZA	COD. INVER. F. ALTA DESCRIPCIÓN	CANT.	º OPERACIÓN	F. P. EN MARCHA COSTE ADQUIS. DOTACIÓN	V.B.C. F.A. V.C.
	01/01/2015	SANTO DOMINGO PROYECTO DE REPARCELACION PERI. PARCELA 10		P6402101G	PATRIMONIO MUNICIPAL DEL SUELO	ALTA EN FIDUCIA SANTO DOMINGO PROYECTO DE REPARCELACION PERI. PARCELA 10			0,00	307.965,00
<b>TOTAL BIEN:</b>										
									<b>307.965,00</b>	<b>0,00</b>
									<b>0,00</b>	<b>307.965,00</b>
100201	10293		632	GMU	ALTA EN FIDUCIA			0		311.325,00
					PROPIEDAD FIDUCIARIA	01/01/2015				0,00
	01/01/2015	SANTO DOMINGO PROYECTO REPARCELACION PERI. PARCELA 11		P6402101G	PATRIMONIO MUNICIPAL DEL SUELO	ALTA EN FIDUCIA SANTO DOMINGO PROYECTO REPARCELACION PERI. PARCELA 11			0,00	311.325,00
<b>TOTAL BIEN:</b>										
									<b>311.325,00</b>	<b>0,00</b>
									<b>0,00</b>	<b>311.325,00</b>
100201	10294		632	GMU	ALTA EN FIDUCIA			0		315.000,00
					PROPIEDAD FIDUCIARIA	01/01/2015				0,00
	01/01/2015	SANTO DOMINGO PROYECTO REPARCELACION PERI. PARCELA 43		P6402101G	PATRIMONIO MUNICIPAL DEL SUELO	ALTA EN FIDUCIA SANTO DOMINGO PROYECTO REPARCELACION PERI. PARCELA 43			0,00	315.000,00

**Patrimonio Público Suelo**

**RELACIÓN DE BIENES Y MEJORAS**

CLASIFIC.	Nº BIEN ETIQUETA F. ALTA	CANT. DESCRIPCIÓN	CENTRO UBICACIÓ ESPACIO	C. GESTOR C. COSTE TITULAR	T. ADQUISICIÓN S. PATRIMONIAL NATURALEZA	COD. INVER. F. ALTA DESCRIPCIÓN	CANT.	º OPERACIÓN	F. P. EN MARCHA COSTE ADQUIS. DOTACIÓN	V.B.C. F.A. V.C.
<b>TOTAL BIEN:</b>										
									<b>315.000,00</b>	<b>315.000,00</b>
									<b>0,00</b>	<b>0,00</b>
									<b>0,00</b>	<b>315.000,00</b>
100201	10295		632	GMU	ALTA EN FIDUCIA	430		0		290.535,00
					PROPIEDAD FIDUCIARIA	01/01/2015				0,00
	01/01/2015	SANTO DOMINGO PROYECTO REPARCELACION PERI. PARCELA 6		P6402101G	PATRIMONIO MUNICIPAL DEL SUELO	ALTA EN FIDUCIA SANTO DOMINGO PROYECTO REPARCELACION PERI. PARCELA 6			0,00	290.535,00
<b>TOTAL BIEN:</b>										
									<b>290.535,00</b>	<b>290.535,00</b>
									<b>0,00</b>	<b>0,00</b>
									<b>0,00</b>	<b>290.535,00</b>
100201	10296		632	GMU	ALTA EN FIDUCIA	431		0		288.330,00
					PROPIEDAD FIDUCIARIA	01/01/2015				0,00
	01/01/2015	SANTO DOMINGO PROYECTO REPARCELACION PERI. PARCELA 7		P6402101G	PATRIMONIO MUNICIPAL DEL SUELO	ALTA EN FIDUCIA SANTO DOMINGO PROYECTO REPARCELACION PERI. PARCELA 7			0,00	288.330,00
<b>TOTAL BIEN:</b>										
									<b>288.330,00</b>	<b>288.330,00</b>
									<b>0,00</b>	<b>0,00</b>
									<b>0,00</b>	<b>288.330,00</b>



**Patrimonio Público Suelo**

**RELACIÓN DE BIENES Y MEJORAS**

CLASIFIC.	Nº BIEN ETIQUETA F. ALTA	CANT. DESCRIPCIÓN	CENTRO UBICACIÓ ESPACIO	C. GESTOR C. COSTE TITULAR	T. ADQUISICIÓN S. PATRIMONIAL NATURALEZA	COD. INVER. F. ALTA DESCRIPCIÓN	CANT.	º OPERACIÓN	F. P. EN MARCHA COSTE ADQUIS. DOTACIÓN	V.B.C. F.A. V.C.
100201	10297		632	GMU	ALTA EN FIDUCIA	432		0		289.695,00
					PROPIEDAD FIDUCIARIA	01/01/2015				0,00
	01/01/2015	SANTO DOMINGO PROYECTO REPARCELACION PERI. PARCELA 8		P6402101G	PATRIMONIO MUNICIPAL DEL SUELO	ALTA EN FIDUCIA SANTO DOMINGO PROYECTO REPARCELACION PERI. PARCELA 8			0,00	289.695,00
<b>TOTAL BIEN:</b>										<b>289.695,00</b>
										<b>0,00</b>
										<b>289.695,00</b>
100201	10298		632	GMU	ALTA EN FIDUCIA	433		0		302.400,00
					PROPIEDAD FIDUCIARIA	01/01/2015				0,00
	01/01/2015	SANTO DOMINGO PROYECTO REPARCELACION PERI. PARCELA 9		P6402101G	PATRIMONIO MUNICIPAL DEL SUELO	ALTA EN FIDUCIA SANTO DOMINGO PROYECTO REPARCELACION PERI. PARCELA 9			0,00	302.400,00
<b>TOTAL BIEN:</b>										<b>302.400,00</b>
										<b>0,00</b>
										<b>302.400,00</b>
100201	10301		316	GMU	ALTA EN FIDUCIA	436		0		41.901,30
					PROPIEDAD FIDUCIARIA	01/01/2015				0,00

**Patrimonio Público Suelo**

**RELACIÓN DE BIENES Y MEJORAS**

CLASIFIC.	Nº BIEN ETIQUETA F. ALTA	CANT. DESCRIPCIÓN	CENTRO UBICACIÓ ESPACIO	C. GESTOR C. COSTE TITULAR	T. ADQUISICIÓN S. PATRIMONIAL NATURALEZA	COD. INVER. F. ALTA DESCRIPCIÓN	CANT. ° OPERACIÓN	F. P. EN MARCHA COSTE ADQUIS. DOTACIÓN	V.B.C. F.A. V.C.
	01/01/2015	SS-4 U.A. PARCELA 13 DEL PROYECTO DE EXPROPIACION		P6402101G	PATRIMONIO MUNICIPAL DEL SUELO	ALTA EN FIDUCIA SS-4 U.A. PARCELA 13 DEL PROYECTO DE EXPROPIACION		0,00	41.901,30
<b>TOTAL BIEN:</b>									
								<b>41.901,30</b>	<b>0,00</b>
								<b>0,00</b>	<b>41.901,30</b>
100201	10302		316	GMU	ALTA EN FIDUCIA	437	0	330.222,16	
					PROPIEDAD FIDUCIARIA	01/01/2015			0,00
	01/01/2015	SS-4 U.A. PARCELA E-V		P6402101G	PATRIMONIO MUNICIPAL DEL SUELO	ALTA EN FIDUCIA SS-4 U.A. PARCELA E-V		0,00	330.222,16
<b>TOTAL BIEN:</b>									
								<b>330.222,16</b>	<b>330.222,16</b>
								<b>0,00</b>	<b>0,00</b>
								<b>0,00</b>	<b>330.222,16</b>
100201	10303		672	GMU	ALTA EN FIDUCIA	438	0	42.627,62	
					PROPIEDAD FIDUCIARIA	01/01/2015			0,00
	01/01/2015	V-1 (I) PERI AZUCARERA PARCELA IND-82		P6402101G	PATRIMONIO MUNICIPAL DEL SUELO	ALTA EN FIDUCIA V-1 (I) PERI AZUCARERA PARCELA IND-82		0,00	42.627,62

**Patrimonio Público Suelo**

**RELACIÓN DE BIENES Y MEJORAS**

CLASIFIC.	Nº BIEN ETIQUETA F. ALTA	CANT. DESCRIPCIÓN	CENTRO UBICACIÓ ESPACIO	C. GESTOR C. COSTE TITULAR	T. ADQUISICIÓN S. PATRIMONIAL NATURALEZA	COD. INVER. F. ALTA DESCRIPCIÓN	CANT.	º OPERACIÓN	F. P. EN MARCHA COSTE ADQUIS. DOTACIÓN	V.B.C. F.A. V.C.
<b>TOTAL BIEN:</b>										
									<b>42.627,62</b>	<b>42.627,62</b>
									<b>0,00</b>	<b>0,00</b>
									<b>42.627,62</b>	<b>42.627,62</b>
100201	10304		686	GMU	ALTA EN FIDUCIA	439		0		1.142.125,66
					PROPIEDAD FIDUCIARIA	01/01/2015				0,00
	01/01/2015	V-1 P.P. PROYECTO DE REPARCELACION SUBPARCELA 22-2		P6402101G	PATRIMONIO MUNICIPAL DEL SUELO	ALTA EN FIDUCIA V-1 P.P. PROYECTO DE REPARCELACION SUBPARCELA 22-2			0,00	1.142.125,66
<b>TOTAL BIEN:</b>										
									<b>1.142.125,66</b>	<b>1.142.125,66</b>
									<b>0,00</b>	<b>0,00</b>
									<b>1.142.125,66</b>	<b>1.142.125,66</b>
100201	10305		656	GMU	ALTA EN FIDUCIA	440		0		215.601,91
					PROPIEDAD FIDUCIARIA	01/01/2015				0,00
	01/01/2015	SS-12 E.D. PERI UE-2 AVD. DE CADIZ. PARCELA 2. PMS (PROINDIVISO DEL 42,5430%)		P6402101G	PATRIMONIO MUNICIPAL DEL SUELO	ALTA EN FIDUCIA SS-12 E.D. PERI UE-2 AVD. DE CADIZ. PARCELA 2. PMS (PROINDIVISO DEL 42,5430%)			0,00	215.601,91
<b>TOTAL BIEN:</b>										
									<b>215.601,91</b>	<b>215.601,91</b>
									<b>0,00</b>	<b>0,00</b>
									<b>215.601,91</b>	<b>215.601,91</b>

**Patrimonio Público Suelo**

**RELACIÓN DE BIENES Y MEJORAS**

CLASIFIC.	Nº BIEN ETIQUETA F. ALTA	CANT. DESCRIPCIÓN	CENTRO UBICACIÓ ESPACIO	C. GESTOR C. COSTE TITULAR	T. ADQUISICIÓN S. PATRIMONIAL NATURALEZA	COD. INVER. F. ALTA DESCRIPCIÓN	CANT.	º OPERACIÓN	F. P. EN MARCHA COSTE ADQUIS. DOTACIÓN	V.B.C. F.A. V.C.
100201	10307		727	GMU	ALTA EN FIDUCIA	441		0		1.386.476,02
					PROPIEDAD FIDUCIARIA	01/01/2015				0,00
	01/01/2015	CUOTA INDIVISA DEL 57,08% DE LA PARCELA 8.1.A DEL PAU O-4		P6402101G	PATRIMONIO MUNICIPAL DEL SUELO	ALTA EN FIDUCIA CUOTA INDIVISA DEL 57,08% DE LA PARCELA 8.1.A DEL PAU O-4			0,00	1.386.476,02
<b>TOTAL BIEN:</b>										<b>1.386.476,02</b>
										<b>0,00</b>
										<b>1.386.476,02</b>
100201	10308		727	GMU	ALTA EN FIDUCIA	442		0		4.787.983,28
					PROPIEDAD FIDUCIARIA	01/01/2015				0,00
	01/01/2015	PARCELA 8.1 B PAU O-4		P6402101G	PATRIMONIO MUNICIPAL DEL SUELO	ALTA EN FIDUCIA PARCELA 8.1 B PAU O-4			0,00	4.787.983,28
<b>TOTAL BIEN:</b>										<b>4.787.983,28</b>
										<b>0,00</b>
										<b>4.787.983,28</b>
100201	10309		727	GMU	ALTA EN FIDUCIA	443		0		1.970.673,33
					PROPIEDAD FIDUCIARIA	01/01/2015				0,00

**Patrimonio Público Suelo**

**RELACIÓN DE BIENES Y MEJORAS**

CLASIFIC.	Nº BIEN ETIQUETA F. ALTA	CANT. DESCRIPCIÓN	CENTRO UBICACIÓ ESPACIO	C. GESTOR C. COSTE TITULAR	T. ADQUISICIÓN S. PATRIMONIAL NATURALEZA	COD. INVER. F. ALTA DESCRIPCIÓN	CANT. ° OPERACIÓN	F. P. EN MARCHA COSTE ADQUIS. DOTACIÓN	V.B.C. F.A. V.C.
	01/01/2015	PARCELA 9.2 DEL PAU O-4		P6402101G	PATRIMONIO MUNICIPAL DEL SUELO	ALTA EN FIDUCIA PARCELA 9.2 DEL PAU O-4		0,00	1.970.673,33
<b>TOTAL BIEN:</b>								<b>1.970.673,33 0,00</b>	<b>1.970.673,33 0,00</b>
100201	10310		727	GMU	ALTA EN FIDUCIA	444	0	886.565,67	
					PROPIEDAD FIDUCIARIA	01/01/2015			0,00
	01/01/2015	PARCELA 14.1 DEL PAU O-4		P6402101G	PATRIMONIO MUNICIPAL DEL SUELO	ALTA EN FIDUCIA PARCELA 14.1 DEL PAU O-4		0,00	886.565,67
<b>TOTAL BIEN:</b>								<b>886.565,67 0,00</b>	<b>886.565,67 0,00</b>
100201	10311		736	GMU	ALTA EN FIDUCIA	445	0	321.357,02	
					PROPIEDAD FIDUCIARIA	01/01/2015			0,00
	01/01/2015	PARCELA INDUSTRIAL T 3.1 DEL PP. CTRA. DE PALMA		P6402101G	PATRIMONIO MUNICIPAL DEL SUELO	ALTA EN FIDUCIA PARCELA INDUSTRIAL T 3.1 DEL PP. CTRA. DE PALMA		0,00	321.357,02

**Patrimonio Público Suelo**

**RELACIÓN DE BIENES Y MEJORAS**

CLASIFIC.	Nº BIEN ETIQUETA F. ALTA	CANT. DESCRIPCIÓN	CENTRO UBICACIÓ ESPACIO	C. GESTOR C. COSTE TITULAR	T. ADQUISICIÓN S. PATRIMONIAL NATURALEZA	COD. INVER. F. ALTA DESCRIPCIÓN	CANT.	º OPERACIÓN	F. P. EN MARCHA COSTE ADQUIS. DOTACIÓN	V.B.C. F.A. V.C.
<b>TOTAL BIEN:</b>										
									<b>321.357,02</b>	<b>321.357,02</b>
									<b>0,00</b>	<b>0,00</b>
									<b>0,00</b>	<b>321.357,02</b>
100201	10312		771	GMU	ALTA EN FIDUCIA	446		0		135.806,64
					PROPIEDAD FIDUCIARIA	01/01/2015				0,00
	01/01/2015	CUOTA INDIVISA DEL 10% PARCELA COMERCIAL 19 DEL PP N-1		P6402101G	PATRIMONIO MUNICIPAL DEL SUELO	ALTA EN FIDUCIA CUOTA INDIVISA DEL 10% PARCELA COMERCIAL 19 DEL PP N-1			0,00	135.806,64
<b>TOTAL BIEN:</b>										
									<b>135.806,64</b>	<b>135.806,64</b>
									<b>0,00</b>	<b>0,00</b>
									<b>0,00</b>	<b>135.806,64</b>
100201	10313		729	GMU	ALTA EN FIDUCIA	447		0		2.821.796,45
					PROPIEDAD FIDUCIARIA	01/01/2015				0,00
	01/01/2015	PARCELA 11 B DEL PP O-7		P6402101G	PATRIMONIO MUNICIPAL DEL SUELO	ALTA EN FIDUCIA PARCELA 11 B DEL PP O-7			0,00	2.821.796,45
<b>TOTAL BIEN:</b>										
									<b>2.821.796,45</b>	<b>2.821.796,45</b>
									<b>0,00</b>	<b>0,00</b>
									<b>0,00</b>	<b>2.821.796,45</b>

**Patrimonio Público Suelo**

**RELACIÓN DE BIENES Y MEJORAS**

CLASIFIC.	Nº BIEN ETIQUETA F. ALTA	CANT. DESCRIPCIÓN	CENTRO UBICACIÓ ESPACIO	C. GESTOR C. COSTE TITULAR	T. ADQUISICIÓN S. PATRIMONIAL NATURALEZA	COD. INVER. CANT. F. ALTA DESCRIPCIÓN	º OPERACIÓN	F. P. EN MARCHA COSTE ADQUIS. DOTACIÓN	V.B.C. F.A. V.C.
100201	10314		748	GMU	ALTA EN FIDUCIA	448	0	67.049,12	
					PROPIEDAD FIDUCIARIA	01/01/2015		0,00	
	01/01/2015	CUOTA INDIVISA 34,95% PARCELA RESIDENCIA 2.1.A DEL PERI CV-2		P6402101G	PATRIMONIO MUNICIPAL DEL SUELO	ALTA EN FIDUCIA CUOTA INDIVISA 34,95% PARCELA RESIDENCIA 2.1.A DEL PERI CV-2		0,00	67.049,12
<b>TOTAL BIEN:</b>									<b>67.049,12</b>
								<b>0,00</b>	<b>67.049,12</b>
100201	10315		620	GMU	ALTA EN FIDUCIA	449	0	122.920,79	
					PROPIEDAD FIDUCIARIA	01/01/2015		0,00	
	01/01/2015	PARCELA 1 DEL ED RG-2		P6402101G	PATRIMONIO MUNICIPAL DEL SUELO	ALTA EN FIDUCIA PARCELA 1 DEL ED RG-2		0,00	122.920,79
<b>TOTAL BIEN:</b>									<b>122.920,79</b>
								<b>0,00</b>	<b>122.920,79</b>
100201	10316		811	GMU	ALTA EN FIDUCIA	450	0	24.405,75	
					PROPIEDAD FIDUCIARIA	01/01/2015		0,00	

**Patrimonio Público Suelo**

**RELACIÓN DE BIENES Y MEJORAS**

CLASIFIC.	Nº BIEN ETIQUETA F. ALTA	CANT. DESCRIPCIÓN	CENTRO UBICACIÓ ESPACIO	C. GESTOR C. COSTE TITULAR	T. ADQUISICIÓN S. PATRIMONIAL NATURALEZA	COD. INVER. F. ALTA DESCRIPCIÓN	CANT.	º OPERACIÓN	F. P. EN MARCHA COSTE ADQUIS. DOTACIÓN	V.B.C. F.A. V.C.
	01/01/2015	PARCELA 30 DEL ED SC-3		P6402101G	PATRIMONIO MUNICIPAL DEL SUELO	ALTA EN FIDUCIA PARCELA 30 DEL ED SC-3			0,00	24.405,75
<b>TOTAL BIEN:</b>										
									<b>24.405,75</b>	<b>24.405,75</b>
									<b>0,00</b>	<b>24.405,75</b>
100201	10317		811	GMU	ALTA EN FIDUCIA	451		0		25.071,10
					PROPIEDAD FIDUCIARIA	01/01/2015				0,00
	01/01/2015	PARCELA 32 DEL ED SC-3		P6402101G	PATRIMONIO MUNICIPAL DEL SUELO	ALTA EN FIDUCIA PARCELA 32 DEL ED SC-3			0,00	25.071,10
<b>TOTAL BIEN:</b>										
									<b>25.071,10</b>	<b>25.071,10</b>
									<b>0,00</b>	<b>25.071,10</b>
100201	10318		811	GMU	ALTA EN FIDUCIA	452		0		24.405,75
					PROPIEDAD FIDUCIARIA	01/01/2015				0,00
	01/01/2015	PARCELA 33 DEL ED SC-3		P6402101G	PATRIMONIO MUNICIPAL DEL SUELO	ALTA EN FIDUCIA PARCELA 33 DEL ED SC-3			0,00	24.405,75



**Patrimonio Público Suelo**

**RELACIÓN DE BIENES Y MEJORAS**

CLASIFIC.	Nº BIEN ETIQUETA F. ALTA	CANT. DESCRIPCIÓN	CENTRO UBICACIÓ ESPACIO	C. GESTOR C. COSTE TITULAR	T. ADQUISICIÓN S. PATRIMONIAL NATURALEZA	COD. INVER. F. ALTA DESCRIPCIÓN	CANT.	º OPERACIÓN	F. P. EN MARCHA COSTE ADQUIS. DOTACIÓN	V.B.C. F.A. V.C.
<b>TOTAL BIEN:</b>										
									<b>24.405,75</b>	<b>24.405,75</b>
									<b>0,00</b>	<b>0,00</b>
									<b>0,00</b>	<b>24.405,75</b>
100201	10319		727	GMU	ALTA EN FIDUCIA	453		0		288.227,25
					PROPIEDAD FIDUCIARIA	01/01/2015				0,00
	01/01/2015	CUOTA INDIVISA DEL 91,19% DE LA PARCELA 8.2.C DEL PAU O-4		P6402101G	PATRIMONIO MUNICIPAL DEL SUELO	ALTA EN FIDUCIA CUOTA INDIVISA DEL 91,19% DE LA PARCELA 8.2.C DEL PAU O-4			0,00	288.227,25
<b>TOTAL BIEN:</b>										
									<b>288.227,25</b>	<b>288.227,25</b>
									<b>0,00</b>	<b>0,00</b>
									<b>0,00</b>	<b>288.227,25</b>
100201	10320		820	GMU	ALTA EN FIDUCIA	454		0		321.717,69
					PROPIEDAD FIDUCIARIA	01/01/2015				0,00
	01/01/2015	CAMPOALEGRE PARCELA RESIDENCIAL 54 PMS		P6402101G	PATRIMONIO MUNICIPAL DEL SUELO	ALTA EN FIDUCIA CAMPOALEGRE PARCELA RESIDENCIAL 54 PMS			0,00	321.717,69
<b>TOTAL BIEN:</b>										
									<b>321.717,69</b>	<b>321.717,69</b>
									<b>0,00</b>	<b>0,00</b>
									<b>0,00</b>	<b>321.717,69</b>

**Patrimonio Público Suelo**

**RELACIÓN DE BIENES Y MEJORAS**

CLASIFIC.	Nº BIEN ETIQUETA F. ALTA	CANT. DESCRIPCIÓN	CENTRO UBICACIÓ ESPACIO	C. GESTOR C. COSTE TITULAR	T. ADQUISICIÓN S. PATRIMONIAL NATURALEZA	COD. INVER. CANT. F. ALTA DESCRIPCIÓN	º OPERACIÓN	F. P. EN MARCHA COSTE ADQUIS. DOTACIÓN	V.B.C. F.A. V.C.
100201	10321		820	GMU	ALTA EN FIDUCIA	455	0	314.304,84	
					PROPIEDAD FIDUCIARIA	01/01/2015		0,00	
	01/01/2015	CAMPOALEGRE. PARCELA RESIDENCIAL 55 PMS		P6402101G	PATRIMONIO MUNICIPAL DEL SUELO	ALTA EN FIDUCIA CAMPOALEGRE. PARCELA RESIDENCIAL 55 PMS		0,00	314.304,84
<b>TOTAL BIEN:</b>									<b>314.304,84</b>
								<b>314.304,84</b>	<b>0,00</b>
								<b>0,00</b>	<b>314.304,84</b>
100201	10322		793	GMU	ALTA EN FIDUCIA	456	0	192.558,43	
					PROPIEDAD FIDUCIARIA	01/01/2015		0,00	
	01/01/2015	ALAMO EL. PPO(I)-8. PROYECTO DE REPARCELACION. PARCELA 103 PMS		P6402101G	PATRIMONIO MUNICIPAL DEL SUELO	ALTA EN FIDUCIA ALAMO EL. PPO(I)-8. PROYECTO DE REPARCELACION. PARCELA 103 PMS		0,00	192.558,43
<b>TOTAL BIEN:</b>									<b>192.558,43</b>
								<b>192.558,43</b>	<b>0,00</b>
								<b>0,00</b>	<b>192.558,43</b>
100201	10323		793	GMU	ALTA EN FIDUCIA	457	0	174.148,23	
					PROPIEDAD FIDUCIARIA	01/01/2015		0,00	

**Patrimonio Público Suelo**

**RELACIÓN DE BIENES Y MEJORAS**

CLASIFIC.	Nº BIEN ETIQUETA F. ALTA	CANT. DESCRIPCIÓN	CENTRO UBICACIÓ ESPACIO	C. GESTOR C. COSTE TITULAR	T. ADQUISICIÓN S. PATRIMONIAL NATURALEZA	COD. INVER. F. ALTA DESCRIPCIÓN	CANT.	º OPERACIÓN	F. P. EN MARCHA COSTE ADQUIS. DOTACIÓN	V.B.C. F.A. V.C.
	01/01/2015	ALAMO EL. PPO(I)-8. PROYECTO DE REPARCELACION. PARCELA 104 PMS		P6402101G	PATRIMONIO MUNICIPAL DEL SUELO	ALTA EN FIDUCIA ALAMO EL. PPO(I)-8. PROYECTO DE REPARCELACION. PARCELA 104 PMS			0,00	174.148,23
<b>TOTAL BIEN:</b>										
									<b>174.148,23</b>	<b>174.148,23</b>
									<b>0,00</b>	<b>0,00</b>
									<b>174.148,23</b>	<b>174.148,23</b>
100201	10324		793	GMU	ALTA EN FIDUCIA			0		197.879,93
					PROPIEDAD FIDUCIARIA	01/01/2015				0,00
	01/01/2015	ALAMO EL. PPO(I)-8. PROYECTO DE REPARCELACION. PARCELA 105 PMS		P6402101G	PATRIMONIO MUNICIPAL DEL SUELO	ALTA EN FIDUCIA ALAMO EL. PPO(I)-8. PROYECTO DE REPARCELACION. PARCELA 105 PMS			0,00	197.879,93
<b>TOTAL BIEN:</b>										
									<b>197.879,93</b>	<b>197.879,93</b>
									<b>0,00</b>	<b>0,00</b>
									<b>197.879,93</b>	<b>197.879,93</b>
100201	10325		793	GMU	ALTA EN FIDUCIA			0		190.593,61
					PROPIEDAD FIDUCIARIA	01/01/2015				0,00

**Patrimonio Público Suelo**

**RELACIÓN DE BIENES Y MEJORAS**

CLASIFIC.	Nº BIEN ETIQUETA F. ALTA	CANT. DESCRIPCIÓN	CENTRO UBICACIÓ ESPACIO	C. GESTOR C. COSTE TITULAR	T. ADQUISICIÓN S. PATRIMONIAL NATURALEZA	COD. INVER. F. ALTA DESCRIPCIÓN	CANT.	º OPERACIÓN	F. P. EN MARCHA COSTE ADQUIS. DOTACIÓN	V.B.C. F.A. V.C.
	01/01/2015	ALAMO EL. PPO(I)-8. PROYECTO DE REPARCELACION. PARCELA 106 PMS		P6402101G	PATRIMONIO MUNICIPAL DEL SUELO	ALTA EN FIDUCIA ALAMO EL. PPO(I)-8. PROYECTO DE REPARCELACION. PARCELA 106 PMS			0,00	190.593,61
<b>TOTAL BIEN:</b>										
									<b>190.593,61</b>	<b>190.593,61</b>
									<b>0,00</b>	<b>0,00</b>
									<b>0,00</b>	<b>190.593,61</b>
100201	10326		793	GMU	ALTA EN FIDUCIA	460		0		216.873,30
					PROPIEDAD FIDUCIARIA	01/01/2015				0,00
	01/01/2015	ALAMO EL. PPO(I)-8. PROYECTO DE REPARCELACION. PARCELA 134 PMS		P6402101G	PATRIMONIO MUNICIPAL DEL SUELO	ALTA EN FIDUCIA ALAMO EL. PPO(I)-8. PROYECTO DE REPARCELACION. PARCELA 134 PMS			0,00	216.873,30
<b>TOTAL BIEN:</b>										
									<b>216.873,30</b>	<b>216.873,30</b>
									<b>0,00</b>	<b>0,00</b>
									<b>0,00</b>	<b>216.873,30</b>
100201	10327		793	GMU	ALTA EN FIDUCIA	461		0		208.461,55
					PROPIEDAD FIDUCIARIA	01/01/2015				0,00

**Patrimonio Público Suelo**

**RELACIÓN DE BIENES Y MEJORAS**

CLASIFIC.	Nº BIEN ETIQUETA F. ALTA	CANT. DESCRIPCIÓN	CENTRO UBICACIÓ ESPACIO	C. GESTOR C. COSTE TITULAR	T. ADQUISICIÓN S. PATRIMONIAL NATURALEZA	COD. INVER. F. ALTA DESCRIPCIÓN	CANT.	º OPERACIÓN	F. P. EN MARCHA COSTE ADQUIS. DOTACIÓN	V.B.C. F.A. V.C.
	01/01/2015	ALAMO EL. PPO(I)-8. PROYECTO DE REPARCELACION. PARCELA 135 PMS		P6402101G	PATRIMONIO MUNICIPAL DEL SUELO	ALTA EN FIDUCIA ALAMO EL. PPO(I)-8. PROYECTO DE REPARCELACION. PARCELA 135 PMS			0,00	208.461,55
<b>TOTAL BIEN:</b>										
									<b>208.461,55</b>	<b>208.461,55</b>
									<b>0,00</b>	<b>0,00</b>
									<b>0,00</b>	<b>208.461,55</b>
100201	10328		793	GMU	ALTA EN FIDUCIA			0		225.090,23
					PROPIEDAD FIDUCIARIA	01/01/2015				0,00
	01/01/2015	ALAMO EL. PPO(I)-8. PROYECTO DE REPARCELACION. PARCELA 136 PMS		P6402101G	PATRIMONIO MUNICIPAL DEL SUELO	ALTA EN FIDUCIA ALAMO EL. PPO(I)-8. PROYECTO DE REPARCELACION. PARCELA 136 PMS			0,00	225.090,23
<b>TOTAL BIEN:</b>										
									<b>225.090,23</b>	<b>225.090,23</b>
									<b>0,00</b>	<b>0,00</b>
									<b>0,00</b>	<b>225.090,23</b>
100201	10329		793	GMU	ALTA EN FIDUCIA			0		221.846,52
					PROPIEDAD FIDUCIARIA	01/01/2015				0,00

**Patrimonio Público Suelo**

**RELACIÓN DE BIENES Y MEJORAS**

CLASIFIC.	Nº BIEN ETIQUETA F. ALTA	CANT. DESCRIPCIÓN	CENTRO UBICACIÓ ESPACIO	C. GESTOR C. COSTE TITULAR	T. ADQUISICIÓN S. PATRIMONIAL NATURALEZA	COD. INVER. F. ALTA DESCRIPCIÓN	CANT.	º OPERACIÓN	F. P. EN MARCHA COSTE ADQUIS. DOTACIÓN	V.B.C. F.A. V.C.
	01/01/2015	ALAMO EL. PPO(I)-8. PROYECTO DE REPARCELACION. PARCELA 137 PMS		P6402101G	PATRIMONIO MUNICIPAL DEL SUELO	ALTA EN FIDUCIA ALAMO EL. PPO(I)-8. PROYECTO DE REPARCELACION. PARCELA 137 PMS			0,00	221.846,52
<b>TOTAL BIEN:</b>										
									<b>221.846,52</b>	<b>221.846,52</b>
									<b>0,00</b>	<b>0,00</b>
									<b>0,00</b>	<b>221.846,52</b>
100201	10330		793	GMU	ALTA EN FIDUCIA	464		0		221.606,08
					PROPIEDAD FIDUCIARIA	01/01/2015				0,00
	01/01/2015	ALAMO EL. PPO(I)-8. PROYECTO DE REPARCELACION. PARCELA 138 PMS		P6402101G	PATRIMONIO MUNICIPAL DEL SUELO	ALTA EN FIDUCIA ALAMO EL. PPO(I)-8. PROYECTO DE REPARCELACION. PARCELA 138 PMS			0,00	221.606,08
<b>TOTAL BIEN:</b>										
									<b>221.606,08</b>	<b>221.606,08</b>
									<b>0,00</b>	<b>0,00</b>
									<b>0,00</b>	<b>221.606,08</b>
100201	10331		793	GMU	ALTA EN FIDUCIA	465		0		222.503,87
					PROPIEDAD FIDUCIARIA	01/01/2015				0,00

**Patrimonio Público Suelo**

**RELACIÓN DE BIENES Y MEJORAS**

CLASIFIC.	Nº BIEN ETIQUETA F. ALTA	CANT. DESCRIPCIÓN	CENTRO UBICACIÓ ESPACIO	C. GESTOR C. COSTE TITULAR	T. ADQUISICIÓN S. PATRIMONIAL NATURALEZA	COD. INVER. F. ALTA DESCRIPCIÓN	CANT.	º OPERACIÓN	F. P. EN MARCHA COSTE ADQUIS. DOTACIÓN	V.B.C. F.A. V.C.
	01/01/2015	ALAMO EL. PPO(I)-8. PROYECTO DE REPARCELACION PARCELA 139 PMS		P6402101G	PATRIMONIO MUNICIPAL DEL SUELO	ALTA EN FIDUCIA ALAMO EL. PPO(I)-8. PROYECTO DE REPARCELACION PARCELA 139 PMS			0,00	222.503,87
<b>TOTAL BIEN:</b>										
									<b>222.503,87</b>	<b>222.503,87</b>
									<b>0,00</b>	<b>0,00</b>
									<b>0,00</b>	<b>222.503,87</b>
100201	10332		793	GMU	ALTA EN FIDUCIA			0		102.453,95
					PROPIEDAD FIDUCIARIA	01/01/2015				0,00
	01/01/2015	ALAMO EL. PPO(I)-8. PROYECTO DE REPARCELACION. PARCELA 150 PMS		P6402101G	PATRIMONIO MUNICIPAL DEL SUELO	ALTA EN FIDUCIA ALAMO EL. PPO(I)-8. PROYECTO DE REPARCELACION. PARCELA 150 PMS			0,00	102.453,95
<b>TOTAL BIEN:</b>										
									<b>102.453,95</b>	<b>102.453,95</b>
									<b>0,00</b>	<b>0,00</b>
									<b>0,00</b>	<b>102.453,95</b>
100201	10333		793	GMU	ALTA EN FIDUCIA			0		240.427,65
					PROPIEDAD FIDUCIARIA	01/01/2015				0,00

**Patrimonio Público Suelo**

**RELACIÓN DE BIENES Y MEJORAS**

CLASIFIC.	Nº BIEN ETIQUETA F. ALTA	CANT. DESCRIPCIÓN	CENTRO UBICACIÓ ESPACIO	C. GESTOR C. COSTE TITULAR	T. ADQUISICIÓN S. PATRIMONIAL NATURALEZA	COD. INVER. F. ALTA DESCRIPCIÓN	CANT.	º OPERACIÓN	F. P. EN MARCHA COSTE ADQUIS. DOTACIÓN	V.B.C. F.A. V.C.
	01/01/2015	ALAMO EL. PPO(I)-8. PROYECTO DE REPARCELACION. PARCELA 151 PMS		P6402101G	PATRIMONIO MUNICIPAL DEL SUELO	ALTA EN FIDUCIA ALAMO EL. PPO(I)-8. PROYECTO DE REPARCELACION. PARCELA 151 PMS			0,00	240.427,65
<b>TOTAL BIEN:</b>										
									<b>240.427,65</b>	<b>0,00</b>
									<b>0,00</b>	<b>240.427,65</b>
100201	10334		793	GMU	ALTA EN FIDUCIA			0		240.355,18
					PROPIEDAD FIDUCIARIA	01/01/2015				0,00
	01/01/2015	ALAMO EL. PPO(I)-8. PROYECTO DE REPARCELACION. PARCELA 152 PMS		P6402101G	PATRIMONIO MUNICIPAL DEL SUELO	ALTA EN FIDUCIA ALAMO EL. PPO(I)-8. PROYECTO DE REPARCELACION. PARCELA 152 PMS			0,00	240.355,18
<b>TOTAL BIEN:</b>										
									<b>240.355,18</b>	<b>0,00</b>
									<b>0,00</b>	<b>240.355,18</b>
100201	10335		793	GMU	ALTA EN FIDUCIA			0		227.957,53
					PROPIEDAD FIDUCIARIA	01/01/2015				0,00



**Patrimonio Público Suelo**

**RELACIÓN DE BIENES Y MEJORAS**

CLASIFIC.	Nº BIEN ETIQUETA F. ALTA	CANT. DESCRIPCIÓN	CENTRO UBICACIÓ ESPACIO	C. GESTOR C. COSTE TITULAR	T. ADQUISICIÓN S. PATRIMONIAL NATURALEZA	COD. INVER. F. ALTA DESCRIPCIÓN	CANT.	º OPERACIÓN	F. P. EN MARCHA COSTE ADQUIS. DOTACIÓN	V.B.C. F.A. V.C.
	01/01/2015	ALAMO EL. PPO(I)-8. PROYECTO DE REPARCELACION. PARCELA 153 PMS		P6402101G	PATRIMONIO MUNICIPAL DEL SUELO	ALTA EN FIDUCIA ALAMO EL. PPO(I)-8. PROYECTO DE REPARCELACION. PARCELA 153 PMS			0,00	227.957,53
<b>TOTAL BIEN:</b>										
									<b>227.957,53</b>	<b>227.957,53</b>
									<b>0,00</b>	<b>0,00</b>
									<b>0,00</b>	<b>227.957,53</b>
100201	10336		793	GMU	ALTA EN FIDUCIA			0		144.841,39
					PROPIEDAD FIDUCIARIA	01/01/2015				0,00
	01/01/2015	ALAMO EL. PPO(I)-8. PROYECTO DE REPARCELACION . PARCELA 162 PMS		P6402101G	PATRIMONIO MUNICIPAL DEL SUELO	ALTA EN FIDUCIA ALAMO EL. PPO(I)-8. PROYECTO DE REPARCELACION . PARCELA 162 PMS			0,00	144.841,39
<b>TOTAL BIEN:</b>										
									<b>144.841,39</b>	<b>144.841,39</b>
									<b>0,00</b>	<b>0,00</b>
									<b>0,00</b>	<b>144.841,39</b>
100201	10337		793	GMU	ALTA EN FIDUCIA			0		143.722,78
					PROPIEDAD FIDUCIARIA	01/01/2015				0,00

**Patrimonio Público Suelo**

**RELACIÓN DE BIENES Y MEJORAS**

CLASIFIC.	Nº BIEN ETIQUETA F. ALTA	CANT. DESCRIPCIÓN	CENTRO UBICACIÓ ESPACIO	C. GESTOR C. COSTE TITULAR	T. ADQUISICIÓN S. PATRIMONIAL NATURALEZA	COD. INVER. F. ALTA DESCRIPCIÓN	CANT.	º OPERACIÓN	F. P. EN MARCHA COSTE ADQUIS. DOTACIÓN	V.B.C. F.A. V.C.
	01/01/2015	ALAMO EL. PPO(I)-8. PROYECTO DE REPARCELACION. PARCELA 163 PMS		P6402101G	PATRIMONIO MUNICIPAL DEL SUELO	ALTA EN FIDUCIA ALAMO EL. PPO(I)-8. PROYECTO DE REPARCELACION. PARCELA 163 PMS			0,00	143.722,78
<b>TOTAL BIEN:</b>										
									<b>143.722,78</b>	<b>143.722,78</b>
									<b>0,00</b>	<b>143.722,78</b>
100201	10338		793	GMU	ALTA EN FIDUCIA			0		143.679,72
					PROPIEDAD FIDUCIARIA	01/01/2015				0,00
	01/01/2015	ALAMO EL. PPO(I)-8. PROYECTO DE REPARCELACION. PARCELA 164 PMS		P6402101G	PATRIMONIO MUNICIPAL DEL SUELO	ALTA EN FIDUCIA ALAMO EL. PPO(I)-8. PROYECTO DE REPARCELACION. PARCELA 164 PMS			0,00	143.679,72
<b>TOTAL BIEN:</b>										
									<b>143.679,72</b>	<b>143.679,72</b>
									<b>0,00</b>	<b>143.679,72</b>
100201	10339		793	GMU	ALTA EN FIDUCIA			0		117.507,46
					PROPIEDAD FIDUCIARIA	01/01/2015				0,00

**Patrimonio Público Suelo**

**RELACIÓN DE BIENES Y MEJORAS**

CLASIFIC.	Nº BIEN ETIQUETA F. ALTA	CANT. DESCRIPCIÓN	CENTRO UBICACIÓ ESPACIO	C. GESTOR C. COSTE TITULAR	T. ADQUISICIÓN S. PATRIMONIAL NATURALEZA	COD. INVER. F. ALTA DESCRIPCIÓN	CANT.	º OPERACIÓN	F. P. EN MARCHA COSTE ADQUIS. DOTACIÓN	V.B.C. F.A. V.C.
	01/01/2015	ALAMO EL. PPO(I)-8. PROYECTO DE REPARCELACION. PARCELA 165 PMS		P6402101G	PATRIMONIO MUNICIPAL DEL SUELO	ALTA EN FIDUCIA ALAMO EL. PPO(I)-8. PROYECTO DE REPARCELACION. PARCELA 165 PMS			0,00	117.507,46
<b>TOTAL BIEN:</b>										
									<b>117.507,46</b>	<b>117.507,46</b>
									<b>0,00</b>	<b>117.507,46</b>
100201	10340		793	GMU	ALTA EN FIDUCIA	474		0		154.263,47
					PROPIEDAD FIDUCIARIA	01/01/2015				0,00
	01/01/2015	ALAMO EL. PPO(I)-8. PROYECTO DE REPARCELACION. PARCELA 31 PMS		P6402101G	PATRIMONIO MUNICIPAL DEL SUELO	ALTA EN FIDUCIA ALAMO EL. PPO(I)-8. PROYECTO DE REPARCELACION. PARCELA 31 PMS			0,00	154.263,47
<b>TOTAL BIEN:</b>										
									<b>154.263,47</b>	<b>154.263,47</b>
									<b>0,00</b>	<b>154.263,47</b>
100201	10341		793	GMU	ALTA EN FIDUCIA	475		0		122.457,23
					PROPIEDAD FIDUCIARIA	01/01/2015				0,00

**Patrimonio Público Suelo**

**RELACIÓN DE BIENES Y MEJORAS**

CLASIFIC.	Nº BIEN ETIQUETA F. ALTA	CANT. DESCRIPCIÓN	CENTRO UBICACIÓ ESPACIO	C. GESTOR C. COSTE TITULAR	T. ADQUISICIÓN S. PATRIMONIAL NATURALEZA	COD. INVER. F. ALTA DESCRIPCIÓN	CANT.	º OPERACIÓN	F. P. EN MARCHA COSTE ADQUIS. DOTACIÓN	V.B.C. F.A. V.C.
	01/01/2015	ALAMO EL. PPO(I)-8. PROYECTO DE REPARCELACION. PARCELA 32 PMS		P6402101G	PATRIMONIO MUNICIPAL DEL SUELO	ALTA EN FIDUCIA ALAMO EL. PPO(I)-8. PROYECTO DE REPARCELACION. PARCELA 32 PMS			0,00	122.457,23
<b>TOTAL BIEN:</b>										
									<b>122.457,23</b>	<b>0,00</b>
									<b>0,00</b>	<b>122.457,23</b>
100201	10342		793	GMU	ALTA EN FIDUCIA			0		172.550,89
					PROPIEDAD FIDUCIARIA	01/01/2015				0,00
	01/01/2015	ALAMO EL. PPO(I)-8. PROYECTO DE REPARCELACION. PARCELA 33 PMS		P6402101G	PATRIMONIO MUNICIPAL DEL SUELO	ALTA EN FIDUCIA ALAMO EL. PPO(I)-8. PROYECTO DE REPARCELACION. PARCELA 33 PMS			0,00	172.550,89
<b>TOTAL BIEN:</b>										
									<b>172.550,89</b>	<b>0,00</b>
									<b>0,00</b>	<b>172.550,89</b>
100201	10343		793	GMU	ALTA EN FIDUCIA			0		128.428,41
					PROPIEDAD FIDUCIARIA	01/01/2015				0,00

**Patrimonio Público Suelo**

**RELACIÓN DE BIENES Y MEJORAS**

CLASIFIC.	Nº BIEN ETIQUETA F. ALTA	CANT. DESCRIPCIÓN	CENTRO UBICACIÓ ESPACIO	C. GESTOR C. COSTE TITULAR	T. ADQUISICIÓN S. PATRIMONIAL NATURALEZA	COD. INVER. F. ALTA DESCRIPCIÓN	CANT.	º OPERACIÓN	F. P. EN MARCHA COSTE ADQUIS. DOTACIÓN	V.B.C. F.A. V.C.
	01/01/2015	ALAMO EL. PPO(I)-8. PROYECTO DE REPARCELACION. PARCELA 34 PMS		P6402101G	PATRIMONIO MUNICIPAL DEL SUELO	ALTA EN FIDUCIA ALAMO EL. PPO(I)-8. PROYECTO DE REPARCELACION. PARCELA 34 PMS			0,00	128.428,41
<b>TOTAL BIEN:</b>										
									<b>128.428,41</b>	<b>128.428,41</b>
									<b>0,00</b>	<b>128.428,41</b>
100201	10344		793	GMU	ALTA EN FIDUCIA			0		122.104,68
					PROPIEDAD FIDUCIARIA		01/01/2015			0,00
	01/01/2015	ALAMO EL. PPO(I)-8. PROYECTO DE REPARCELACION. PARCELA 35 PMS		P6402101G	PATRIMONIO MUNICIPAL DEL SUELO	ALTA EN FIDUCIA ALAMO EL. PPO(I)-8. PROYECTO DE REPARCELACION. PARCELA 35 PMS			0,00	122.104,68
<b>TOTAL BIEN:</b>										
									<b>122.104,68</b>	<b>122.104,68</b>
									<b>0,00</b>	<b>122.104,68</b>
100201	10345		793	GMU	ALTA EN FIDUCIA			0		146.474,54
					PROPIEDAD FIDUCIARIA		01/01/2015			0,00

**Patrimonio Público Suelo**

**RELACIÓN DE BIENES Y MEJORAS**

CLASIFIC.	Nº BIEN ETIQUETA F. ALTA	CANT. DESCRIPCIÓN	CENTRO UBICACIÓ ESPACIO	C. GESTOR C. COSTE TITULAR	T. ADQUISICIÓN S. PATRIMONIAL NATURALEZA	COD. INVER. F. ALTA DESCRIPCIÓN	CANT.	º OPERACIÓN	F. P. EN MARCHA COSTE ADQUIS. DOTACIÓN	V.B.C. F.A. V.C.
	01/01/2015	ALAMO EL. PPO(I)-8. PROYECTO DE REPARCELACION. PARCELA 36 PMS		P6402101G	PATRIMONIO MUNICIPAL DEL SUELO	ALTA EN FIDUCIA ALAMO EL. PPO(I)-8. PROYECTO DE REPARCELACION. PARCELA 36 PMS			0,00	146.474,54
<b>TOTAL BIEN:</b>										
									<b>146.474,54</b>	<b>146.474,54</b>
									<b>0,00</b>	<b>146.474,54</b>
100201	10346		793	GMU	ALTA EN FIDUCIA			0		144.800,46
					PROPIEDAD FIDUCIARIA	01/01/2015				0,00
	01/01/2015	ALAMO EL. PPO(I)-8. PROYECTO DE REPARCELACION. PARCELA 37 PMS		P6402101G	PATRIMONIO MUNICIPAL DEL SUELO	ALTA EN FIDUCIA ALAMO EL. PPO(I)-8. PROYECTO DE REPARCELACION. PARCELA 37 PMS			0,00	144.800,46
<b>TOTAL BIEN:</b>										
									<b>144.800,46</b>	<b>144.800,46</b>
									<b>0,00</b>	<b>144.800,46</b>
100201	10347		793	GMU	ALTA EN FIDUCIA			0		116.021,38
					PROPIEDAD FIDUCIARIA	01/01/2015				0,00

**Patrimonio Público Suelo**

**RELACIÓN DE BIENES Y MEJORAS**

CLASIFIC.	Nº BIEN ETIQUETA F. ALTA	CANT. DESCRIPCIÓN	CENTRO UBICACIÓ ESPACIO	C. GESTOR C. COSTE TITULAR	T. ADQUISICIÓN S. PATRIMONIAL NATURALEZA	COD. INVER. F. ALTA DESCRIPCIÓN	CANT.	º OPERACIÓN	F. P. EN MARCHA COSTE ADQUIS. DOTACIÓN	V.B.C. F.A. V.C.
	01/01/2015	ALAMO EL. PPO(I)-8. PROYECTO DE REPARCELACION. PARCELA 38 PMS		P6402101G	PATRIMONIO MUNICIPAL DEL SUELO	ALTA EN FIDUCIA ALAMO EL. PPO(I)-8. PROYECTO DE REPARCELACION. PARCELA 38 PMS			0,00	116.021,38
<b>TOTAL BIEN:</b>										
									<b>116.021,38</b>	<b>116.021,38</b>
									<b>0,00</b>	<b>0,00</b>
									<b>0,00</b>	<b>116.021,38</b>
100201	10348		539	GMU	ALTA EN FIDUCIA			0		797.368,32
					PROPIEDAD FIDUCIARIA	01/01/2015				0,00
	01/01/2015	E-1 PTR SUBPARCELA ID 3.3 PMS		P6402101G	PATRIMONIO MUNICIPAL DEL SUELO	ALTA EN FIDUCIA E-1 PTR SUBPARCELA ID 3.3 PMS			0,00	797.368,32
<b>TOTAL BIEN:</b>										
									<b>797.368,32</b>	<b>797.368,32</b>
									<b>0,00</b>	<b>0,00</b>
									<b>0,00</b>	<b>797.368,32</b>
100201	10363		672	GMU	ALTA EN FIDUCIA			0		35.794,94
					PROPIEDAD FIDUCIARIA	01/01/2015				0,00
	01/01/2015	V-1 (I) PERI AZUCARERA PARCELA IND-91 PMS		P6402101G	PATRIMONIO MUNICIPAL DEL SUELO	ALTA EN FIDUCIA V-1 (I) PERI AZUCARERA PARCELA IND-91 PMS			0,00	35.794,94

**Patrimonio Público Suelo**

**RELACIÓN DE BIENES Y MEJORAS**

CLASIFIC.	Nº BIEN ETIQUETA F. ALTA	CANT. DESCRIPCIÓN	CENTRO UBICACIÓ ESPACIO	C. GESTOR C. COSTE TITULAR	T. ADQUISICIÓN S. PATRIMONIAL NATURALEZA	COD. INVER. F. ALTA DESCRIPCIÓN	CANT.	º OPERACIÓN	F. P. EN MARCHA COSTE ADQUIS. DOTACIÓN	V.B.C. F.A. V.C.
<b>TOTAL BIEN:</b>										
									<b>35.794,94</b>	<b>35.794,94</b>
									<b>0,00</b>	<b>0,00</b>
									<b>35.794,94</b>	<b>35.794,94</b>
100201	10364		672	GMU	ALTA EN FIDUCIA	497		0		39.036,68
					PROPIEDAD FIDUCIARIA	01/01/2015				0,00
	01/01/2015	V-1 (I) PERI AZUCARERA PARCELA IND-90 PMS		P6402101G	PATRIMONIO MUNICIPAL DEL SUELO	ALTA EN FIDUCIA V-1 (I) PERI AZUCARERA PARCELA IND-90 PMS			0,00	39.036,68
<b>TOTAL BIEN:</b>										
									<b>39.036,68</b>	<b>39.036,68</b>
									<b>0,00</b>	<b>0,00</b>
									<b>39.036,68</b>	<b>39.036,68</b>
100201	10365		585	GMU	ALTA EN FIDUCIA	498		0		46.948,05
					PROPIEDAD FIDUCIARIA	01/01/2015				0,00
	01/01/2015	MU-8 E.D. PROYECTO DE REPARCELACION. PARCELA 1.2. PMS		P6402101G	PATRIMONIO MUNICIPAL DEL SUELO	ALTA EN FIDUCIA MU-8 E.D. PROYECTO DE REPARCELACION. PARCELA 1.2. PMS			0,00	46.948,05
<b>TOTAL BIEN:</b>										
									<b>46.948,05</b>	<b>46.948,05</b>
									<b>0,00</b>	<b>0,00</b>
									<b>46.948,05</b>	<b>46.948,05</b>



**Patrimonio Público Suelo**

**RELACIÓN DE BIENES Y MEJORAS**

CLASIFIC.	Nº BIEN ETIQUETA F. ALTA	CANT. DESCRIPCIÓN	CENTRO UBICACIÓ ESPACIO	C. GESTOR C. COSTE TITULAR	T. ADQUISICIÓN S. PATRIMONIAL NATURALEZA	COD. INVER. CANT. F. ALTA DESCRIPCIÓN	º OPERACIÓN	F. P. EN MARCHA COSTE ADQUIS. DOTACIÓN	V.B.C. F.A. V.C.
100201	10366		585	GMU	ALTA EN FIDUCIA	499	0	47.443,88	
					PROPIEDAD FIDUCIARIA	01/01/2015		0,00	
	01/01/2015	MU-8 E.D. PROYECTO DE REPARCELACION. PARCELA 2.14. PMS		P6402101G	PATRIMONIO MUNICIPAL DEL SUELO	ALTA EN FIDUCIA MU-8 E.D. PROYECTO DE REPARCELACION. PARCELA 2.14. PMS		0,00	47.443,88
<b>TOTAL BIEN:</b>									<b>47.443,88</b>
								<b>0,00</b>	<b>47.443,88</b>
100201	10367		585	GMU	ALTA EN FIDUCIA	500	0	53.705,27	
					PROPIEDAD FIDUCIARIA	01/01/2015		0,00	
	01/01/2015	MU-8 E.D. PROYECTO DE REPARCELACION. PARCELA 2.16. PMS		P6402101G	PATRIMONIO MUNICIPAL DEL SUELO	ALTA EN FIDUCIA MU-8 E.D. PROYECTO DE REPARCELACION. PARCELA 2.16. PMS		0,00	53.705,27
<b>TOTAL BIEN:</b>									<b>53.705,27</b>
								<b>0,00</b>	<b>53.705,27</b>
100201	10368		585	GMU	ALTA EN FIDUCIA	501	0	14.507,13	
					PROPIEDAD FIDUCIARIA	01/01/2015		0,00	

**Patrimonio Público Suelo**

**RELACIÓN DE BIENES Y MEJORAS**

CLASIFIC.	Nº BIEN ETIQUETA F. ALTA	CANT. DESCRIPCIÓN	CENTRO UBICACIÓ ESPACIO	C. GESTOR C. COSTE TITULAR	T. ADQUISICIÓN S. PATRIMONIAL NATURALEZA	COD. INVER. F. ALTA DESCRIPCIÓN	CANT.	º OPERACIÓN	F. P. EN MARCHA COSTE ADQUIS. DOTACIÓN	V.B.C. F.A. V.C.
	01/01/2015	MU-8 E.D. PROYECTO DE REPARCELACION. PARCELA 3.18 (36.406%). PMS		P6402101G	PATRIMONIO MUNICIPAL DEL SUELO	ALTA EN FIDUCIA MU-8 E.D. PROYECTO DE REPARCELACION. PARCELA 3.18 (36.406%). PMS			0,00	14.507,13
<b>TOTAL BIEN:</b>										
									<b>14.507,13</b>	<b>14.507,13</b>
									<b>0,00</b>	<b>0,00</b>
									<b>14.507,13</b>	<b>14.507,13</b>
100201	10369		585	GMU	ALTA EN FIDUCIA	502		0		41.108,37
					PROPIEDAD FIDUCIARIA	01/01/2015				0,00
	01/01/2015	MU-8 E.D. PROYECTO DE REPARCELACION. PARCELA 3.5. PMS		P6402101G	PATRIMONIO MUNICIPAL DEL SUELO	ALTA EN FIDUCIA MU-8 E.D. PROYECTO DE REPARCELACION. PARCELA 3.5. PMS			0,00	41.108,37
<b>TOTAL BIEN:</b>										
									<b>41.108,37</b>	<b>41.108,37</b>
									<b>0,00</b>	<b>0,00</b>
									<b>41.108,37</b>	<b>41.108,37</b>
100201	10370		054	GMU	ALTA EN FIDUCIA	503		0		7.351,47
					PROPIEDAD FIDUCIARIA	01/01/2015				0,00
	01/01/2015	SANTA MARIA DE TRASSIERRA. E.D. TR-2 PARCELA		P6402101G	PATRIMONIO MUNICIPAL DEL SUELO	ALTA EN FIDUCIA SANTA MARIA DE TRASSIERRA. E.D. TR-2 PARCELA			0,00	7.351,47

**Patrimonio Público Suelo**

**RELACIÓN DE BIENES Y MEJORAS**

CLASIFIC.	Nº BIEN ETIQUETA F. ALTA	CANT. DESCRIPCIÓN	CENTRO UBICACIÓ ESPACIO	C. GESTOR C. COSTE TITULAR	T. ADQUISICIÓN S. PATRIMONIAL NATURALEZA	COD. INVER. F. ALTA DESCRIPCIÓN	CANT.	º OPERACIÓN	F. P. EN MARCHA COSTE ADQUIS. DOTACIÓN	V.B.C. F.A. V.C.
<b>TOTAL BIEN:</b>										
									7.351,47 0,00	7.351,47 0,00
100201	10371		489	GMU	ALTA EN FIDUCIA	504		0		369.267,54
					PROPIEDAD FIDUCIARIA	01/01/2015				0,00
	01/01/2015	AL-1 P.P. ALCOLEA MANZANA 2 (VPO)		P6402101G	PATRIMONIO MUNICIPAL DEL SUELO	ALTA EN FIDUCIA AL-1 P.P. ALCOLEA MANZANA 2 (VPO)			0,00	369.267,54
<b>TOTAL BIEN:</b>										
									369.267,54 0,00	369.267,54 0,00
100201	10372		489	GMU	ALTA EN FIDUCIA	505		0		210.338,63
					PROPIEDAD FIDUCIARIA	01/01/2015				0,00
	01/01/2015	AL-1 P.P. ALCOLEA PARCELA 1.2		P6402101G	PATRIMONIO MUNICIPAL DEL SUELO	ALTA EN FIDUCIA AL-1 P.P. ALCOLEA PARCELA 1.2			0,00	210.338,63
<b>TOTAL BIEN:</b>										
									210.338,63 0,00	210.338,63 0,00

**Patrimonio Público Suelo**

**RELACIÓN DE BIENES Y MEJORAS**

CLASIFIC.	Nº BIEN ETIQUETA F. ALTA	CANT. DESCRIPCIÓN	CENTRO UBICACIÓ ESPACIO	C. GESTOR C. COSTE TITULAR	T. ADQUISICIÓN S. PATRIMONIAL NATURALEZA	COD. INVER. F. ALTA DESCRIPCIÓN	CANT.	º OPERACIÓN	F. P. EN MARCHA COSTE ADQUIS. DOTACIÓN	V.B.C. F.A. V.C.
100201	10373		489	GMU	ALTA EN FIDUCIA	506		0		20.217,95
					PROPIEDAD FIDUCIARIA	01/01/2015				0,00
	01/01/2015	AL-1 P.P. ALCOLEA PARCELA 6.1		P6402101G	PATRIMONIO MUNICIPAL DEL SUELO	ALTA EN FIDUCIA AL-1 P.P. ALCOLEA PARCELA 6.1			0,00	20.217,95
<b>TOTAL BIEN:</b>										<b>20.217,95</b>
										<b>0,00</b>
										<b>20.217,95</b>
100201	10374		489	GMU	ALTA EN FIDUCIA	507		0		20.217,95
					PROPIEDAD FIDUCIARIA	01/01/2015				0,00
	01/01/2015	AL-1 P.P. ALCOLEA PARCELA 6.2		P6402101G	PATRIMONIO MUNICIPAL DEL SUELO	ALTA EN FIDUCIA AL-1 P.P. ALCOLEA PARCELA 6.2			0,00	20.217,95
<b>TOTAL BIEN:</b>										<b>20.217,95</b>
										<b>0,00</b>
										<b>20.217,95</b>
100201	10375		489	GMU	ALTA EN FIDUCIA	508		0		20.217,95
					PROPIEDAD FIDUCIARIA	01/01/2015				0,00

**Patrimonio Público Suelo**

**RELACIÓN DE BIENES Y MEJORAS**

CLASIFIC.	Nº BIEN ETIQUETA F. ALTA	CANT. DESCRIPCIÓN	CENTRO UBICACIÓ ESPACIO	C. GESTOR C. COSTE TITULAR	T. ADQUISICIÓN S. PATRIMONIAL NATURALEZA	COD. INVER. F. ALTA CANT. DESCRIPCIÓN	º OPERACIÓN	F. P. EN MARCHA COSTE ADQUIS. DOTACIÓN	V.B.C. F.A. V.C.
	01/01/2015	AL-1 P.P. ALCOLEA PARCELA 6.3		P6402101G	PATRIMONIO MUNICIPAL DEL SUELO	ALTA EN FIDUCIA AL-1 P.P. ALCOLEA PARCELA 6.3		0,00	20.217,95
<b>TOTAL BIEN:</b>									
								<b>20.217,95</b>	<b>0,00</b>
								<b>0,00</b>	<b>20.217,95</b>
100201	10376		489	GMU	ALTA EN FIDUCIA	509	0		20.217,95
					PROPIEDAD FIDUCIARIA	01/01/2015			0,00
	01/01/2015	AL-1 P.P. ALCOLEA PARCELA 6.4		P6402101G	PATRIMONIO MUNICIPAL DEL SUELO	ALTA EN FIDUCIA AL-1 P.P. ALCOLEA PARCELA 6.4		0,00	20.217,95
<b>TOTAL BIEN:</b>									
								<b>20.217,95</b>	<b>0,00</b>
								<b>0,00</b>	<b>20.217,95</b>
100201	10377		489	GMU	ALTA EN FIDUCIA	510	0		20.217,95
					PROPIEDAD FIDUCIARIA	01/01/2015			0,00
	01/01/2015	AL-1 P.P. ALCOLEA PARCELA 6.5		P6402101G	PATRIMONIO MUNICIPAL DEL SUELO	ALTA EN FIDUCIA AL-1 P.P. ALCOLEA PARCELA 6.5		0,00	20.217,95

**Patrimonio Público Suelo**

**RELACIÓN DE BIENES Y MEJORAS**

CLASIFIC.	Nº BIEN ETIQUETA F. ALTA	CANT. DESCRIPCIÓN	CENTRO UBICACIÓ ESPACIO	C. GESTOR C. COSTE TITULAR	T. ADQUISICIÓN S. PATRIMONIAL NATURALEZA	COD. INVER. F. ALTA DESCRIPCIÓN	CANT.	º OPERACIÓN	F. P. EN MARCHA COSTE ADQUIS. DOTACIÓN	V.B.C. F.A. V.C.
<b>TOTAL BIEN:</b>										
									<b>20.217,95</b>	<b>20.217,95</b>
									<b>0,00</b>	<b>0,00</b>
									<b>0,00</b>	<b>20.217,95</b>
100201	10378		496	GMU	ALTA EN FIDUCIA	511		0		22.388,08
					PROPIEDAD FIDUCIARIA	01/01/2015				0,00
	01/01/2015	AL-2 PERI PARCELA EDIFICABLE 1.1		P6402101G	PATRIMONIO MUNICIPAL DEL SUELO	ALTA EN FIDUCIA AL-2 PERI PARCELA EDIFICABLE 1.1			0,00	22.388,08
<b>TOTAL BIEN:</b>										
									<b>22.388,08</b>	<b>22.388,08</b>
									<b>0,00</b>	<b>0,00</b>
									<b>0,00</b>	<b>22.388,08</b>
100201	10379		496	GMU	ALTA EN FIDUCIA	512		0		20.717,93
					PROPIEDAD FIDUCIARIA	01/01/2015				0,00
	01/01/2015	AL-2 PERI. PARCELA EDIFICABLE 1.16		P6402101G	PATRIMONIO MUNICIPAL DEL SUELO	ALTA EN FIDUCIA AL-2 PERI. PARCELA EDIFICABLE 1.16			0,00	20.717,93
<b>TOTAL BIEN:</b>										
									<b>20.717,93</b>	<b>20.717,93</b>
									<b>0,00</b>	<b>0,00</b>
									<b>0,00</b>	<b>20.717,93</b>

**Patrimonio Público Suelo**

**RELACIÓN DE BIENES Y MEJORAS**

CLASIFIC.	Nº BIEN ETIQUETA F. ALTA	CANT. DESCRIPCIÓN	CENTRO UBICACIÓ ESPACIO	C. GESTOR C. COSTE TITULAR	T. ADQUISICIÓN S. PATRIMONIAL NATURALEZA	COD. INVER. F. ALTA CANT. DESCRIPCIÓN	º OPERACIÓN	F. P. EN MARCHA COSTE ADQUIS. DOTACIÓN	V.B.C. F.A. V.C.
100201	10380		496	GMU	ALTA EN FIDUCIA	513		0	22.221,19
					PROPIEDAD FIDUCIARIA	01/01/2015			0,00
	01/01/2015	AL-2 PERI. PARCELA EDIFICABLE 1.17		P6402101G	PATRIMONIO MUNICIPAL DEL SUELO	ALTA EN FIDUCIA AL-2 PERI. PARCELA EDIFICABLE 1.17		0,00	22.221,19
<b>TOTAL BIEN:</b>									<b>22.221,19</b>
									<b>0,00</b>
									<b>22.221,19</b>
100201	10381		496	GMU	ALTA EN FIDUCIA	514		0	20.410,94
					PROPIEDAD FIDUCIARIA	01/01/2015			0,00
	01/01/2015	AL-2 PERI. PARCELA EDIFICABLE 2.10		P6402101G	PATRIMONIO MUNICIPAL DEL SUELO	ALTA EN FIDUCIA AL-2 PERI. PARCELA EDIFICABLE 2.10		0,00	20.410,94
<b>TOTAL BIEN:</b>									<b>20.410,94</b>
									<b>0,00</b>
									<b>20.410,94</b>
100201	10382		496	GMU	ALTA EN FIDUCIA	515		0	20.798,80
					PROPIEDAD FIDUCIARIA	01/01/2015			0,00

**Patrimonio Público Suelo**

**RELACIÓN DE BIENES Y MEJORAS**

CLASIFIC.	Nº BIEN ETIQUETA F. ALTA	CANT. DESCRIPCIÓN	CENTRO UBICACIÓ ESPACIO	C. GESTOR C. COSTE TITULAR	T. ADQUISICIÓN S. PATRIMONIAL NATURALEZA	COD. INVER. CANT. F. ALTA DESCRIPCIÓN	º OPERACIÓN	F. P. EN MARCHA COSTE ADQUIS. DOTACIÓN	V.B.C. F.A. V.C.
	01/01/2015	AL-2 PERI. PARCELA EDIFICABLE 2.11		P6402101G	PATRIMONIO MUNICIPAL DEL SUELO	ALTA EN FIDUCIA AL-2 PERI. PARCELA EDIFICABLE 2.11		0,00	20.798,80
<b>TOTAL BIEN:</b>									
								<b>20.798,80</b>	<b>20.798,80</b>
								<b>0,00</b>	<b>0,00</b>
								<b>0,00</b>	<b>20.798,80</b>
100201	10383		496	GMU	ALTA EN FIDUCIA	516	0		19.468,05
					PROPIEDAD FIDUCIARIA	01/01/2015			0,00
	01/01/2015	AL-2 PERI. PARCELA EDIFICABLE 2.9		P6402101G	PATRIMONIO MUNICIPAL DEL SUELO	ALTA EN FIDUCIA AL-2 PERI. PARCELA EDIFICABLE 2.9		0,00	19.468,05
<b>TOTAL BIEN:</b>									
								<b>19.468,05</b>	<b>19.468,05</b>
								<b>0,00</b>	<b>0,00</b>
								<b>0,00</b>	<b>19.468,05</b>
100201	10384		504	GMU	ALTA EN FIDUCIA	517	0		20.628,06
					PROPIEDAD FIDUCIARIA	01/01/2015			0,00
	01/01/2015	AL-5 ESTUDIO DETALLE PARCELA 31 ALCOLEA		P6402101G	PATRIMONIO MUNICIPAL DEL SUELO	ALTA EN FIDUCIA AL-5 ESTUDIO DETALLE PARCELA 31 ALCOLEA		0,00	20.628,06



**Patrimonio Público Suelo**

**RELACIÓN DE BIENES Y MEJORAS**

CLASIFIC.	Nº BIEN ETIQUETA F. ALTA	CANT. DESCRIPCIÓN	CENTRO UBICACIÓ ESPACIO	C. GESTOR C. COSTE TITULAR	T. ADQUISICIÓN S. PATRIMONIAL NATURALEZA	COD. INVER. F. ALTA DESCRIPCIÓN	CANT.	º OPERACIÓN	F. P. EN MARCHA COSTE ADQUIS. DOTACIÓN	V.B.C. F.A. V.C.
<b>TOTAL BIEN:</b>										
									<b>20.628,06</b>	<b>20.628,06</b>
									<b>0,00</b>	<b>0,00</b>
									<b>0,00</b>	<b>20.628,06</b>
100201	10385		504	GMU	ALTA EN FIDUCIA	518		0		20.628,06
					PROPIEDAD FIDUCIARIA	01/01/2015				0,00
	01/01/2015	AL-5 ESTUDIO DETALLE PARCELA 32 ALCOLEA		P6402101G	PATRIMONIO MUNICIPAL DEL SUELO	ALTA EN FIDUCIA AL-5 ESTUDIO DETALLE PARCELA 32 ALCOLEA			0,00	20.628,06
<b>TOTAL BIEN:</b>										
									<b>20.628,06</b>	<b>20.628,06</b>
									<b>0,00</b>	<b>0,00</b>
									<b>0,00</b>	<b>20.628,06</b>
100201	10386		504	GMU	ALTA EN FIDUCIA	519		0		27.743,92
					PROPIEDAD FIDUCIARIA	01/01/2015				0,00
	01/01/2015	AL-5 ESTUDIO DETALLE PARCELA 33 ALCOLEA		P6402101G	PATRIMONIO MUNICIPAL DEL SUELO	ALTA EN FIDUCIA AL-5 ESTUDIO DETALLE PARCELA 33 ALCOLEA			0,00	27.743,92
<b>TOTAL BIEN:</b>										
									<b>27.743,92</b>	<b>27.743,92</b>
									<b>0,00</b>	<b>0,00</b>
									<b>0,00</b>	<b>27.743,92</b>

**Patrimonio Público Suelo**

**RELACIÓN DE BIENES Y MEJORAS**

CLASIFIC.	Nº BIEN ETIQUETA F. ALTA	CANT. DESCRIPCIÓN	CENTRO UBICACIÓ ESPACIO	C. GESTOR C. COSTE TITULAR	T. ADQUISICIÓN S. PATRIMONIAL NATURALEZA	COD. INVER. F. ALTA DESCRIPCIÓN	CANT.	º OPERACIÓN	F. P. EN MARCHA COSTE ADQUIS. DOTACIÓN	V.B.C. F.A. V.C.
100201	10387		507	GMU	ALTA EN FIDUCIA	520		0		7.140,02
					PROPIEDAD FIDUCIARIA	01/01/2015				0,00
	01/01/2015	ALBA ANTIGUA CTRA DE SOBRANTE DE VIA PUBLICA		P6402101G	PATRIMONIO MUNICIPAL DEL SUELO	ALTA EN FIDUCIA ALBA ANTIGUA CTRA DE SOBRANTE DE VIA PUBLICA			0,00	7.140,02
<b>TOTAL BIEN:</b>										<b>7.140,02</b>
										<b>0,00</b>
										<b>7.140,02</b>
100201	10388		516	GMU	ALTA EN FIDUCIA	521		0		30.610,12
					PROPIEDAD FIDUCIARIA	01/01/2015				0,00
	01/01/2015	B-13 UE2 PARCELA 53 ( 39,82% )		P6402101G	PATRIMONIO MUNICIPAL DEL SUELO	ALTA EN FIDUCIA B-13 UE2 PARCELA 53 ( 39,82% )			0,00	30.610,12
<b>TOTAL BIEN:</b>										<b>30.610,12</b>
										<b>0,00</b>
										<b>30.610,12</b>
100201	10389		516	GMU	ALTA EN FIDUCIA	522		0		67.840,75
					PROPIEDAD FIDUCIARIA	01/01/2015				0,00

**Patrimonio Público Suelo**

**RELACIÓN DE BIENES Y MEJORAS**

CLASIFIC.	Nº BIEN ETIQUETA F. ALTA	CANT. DESCRIPCIÓN	CENTRO UBICACIÓ ESPACIO	C. GESTOR C. COSTE TITULAR	T. ADQUISICIÓN S. PATRIMONIAL NATURALEZA	COD. INVER. F. ALTA DESCRIPCIÓN	CANT.	º OPERACIÓN	F. P. EN MARCHA COSTE ADQUIS. DOTACIÓN	V.B.C. F.A. V.C.
	01/01/2015	B-13 UE2 PARCELA 54		P6402101G	PATRIMONIO MUNICIPAL DEL SUELO	ALTA EN FIDUCIA B-13 UE2 PARCELA 54			0,00	67.840,75
<b>TOTAL BIEN:</b>										
									<b>67.840,75</b>	<b>67.840,75</b>
									<b>0,00</b>	<b>0,00</b>
									<b>67.840,75</b>	<b>67.840,75</b>
100201	10390		516	GMU	ALTA EN FIDUCIA	523		0		46.989,23
					PROPIEDAD FIDUCIARIA	01/01/2015				0,00
	01/01/2015	B-13 UE2 PARCELA 55		P6402101G	PATRIMONIO MUNICIPAL DEL SUELO	ALTA EN FIDUCIA B-13 UE2 PARCELA 55			0,00	46.989,23
<b>TOTAL BIEN:</b>										
									<b>46.989,23</b>	<b>46.989,23</b>
									<b>0,00</b>	<b>0,00</b>
									<b>46.989,23</b>	<b>46.989,23</b>
100201	10391		516	GMU	ALTA EN FIDUCIA	524		0		47.262,84
					PROPIEDAD FIDUCIARIA	01/01/2015				0,00
	01/01/2015	B-13 UE2 PARCELA 56		P6402101G	PATRIMONIO MUNICIPAL DEL SUELO	ALTA EN FIDUCIA B-13 UE2 PARCELA 56			0,00	47.262,84

**Patrimonio Público Suelo**

**RELACIÓN DE BIENES Y MEJORAS**

CLASIFIC.	Nº BIEN ETIQUETA F. ALTA	CANT. DESCRIPCIÓN	CENTRO UBICACIÓ ESPACIO	C. GESTOR C. COSTE TITULAR	T. ADQUISICIÓN S. PATRIMONIAL NATURALEZA	COD. INVER. F. ALTA DESCRIPCIÓN	CANT.	º OPERACIÓN	F. P. EN MARCHA COSTE ADQUIS. DOTACIÓN	V.B.C. F.A. V.C.
<b>TOTAL BIEN:</b>									<b>47.262,84</b> <b>0,00</b>	<b>47.262,84</b> <b>0,00</b>
100201	10392		516	GMU	ALTA EN FIDUCIA	525		0		77.100,22
					PROPIEDAD FIDUCIARIA	01/01/2015				0,00
	01/01/2015	B-13 UE2 PARCELA 57		P6402101G	PATRIMONIO MUNICIPAL DEL SUELO	ALTA EN FIDUCIA B-13 UE2 PARCELA 57			0,00	77.100,22
<b>TOTAL BIEN:</b>									<b>77.100,22</b> <b>0,00</b>	<b>77.100,22</b> <b>0,00</b>
100201	10393		516	GMU	ALTA EN FIDUCIA	526		0		80.951,61
					PROPIEDAD FIDUCIARIA	01/01/2015				0,00
	01/01/2015	B-13 UE2 PARCELA 58		P6402101G	PATRIMONIO MUNICIPAL DEL SUELO	ALTA EN FIDUCIA B-13 UE2 PARCELA 58			0,00	80.951,61
<b>TOTAL BIEN:</b>									<b>80.951,61</b> <b>0,00</b>	<b>80.951,61</b> <b>0,00</b>

**Patrimonio Público Suelo**

**RELACIÓN DE BIENES Y MEJORAS**

CLASIFIC.	Nº BIEN ETIQUETA F. ALTA	CANT. DESCRIPCIÓN	CENTRO UBICACIÓ ESPACIO	C. GESTOR C. COSTE TITULAR	T. ADQUISICIÓN S. PATRIMONIAL NATURALEZA	COD. INVER. F. ALTA DESCRIPCIÓN	CANT.	º OPERACIÓN	F. P. EN MARCHA COSTE ADQUIS. DOTACIÓN	V.B.C. F.A. V.C.
100201	10394		523	GMU	ALTA EN FIDUCIA	527		0		40.666,89
					PROPIEDAD FIDUCIARIA	01/01/2015				0,00
	01/01/2015	B-22B PERI ASOMADILLA SUR FINCA 15 PARCELA RESIDENCIAL		P6402101G	PATRIMONIO MUNICIPAL DEL SUELO	ALTA EN FIDUCIA B-22B PERI ASOMADILLA SUR FINCA 15 PARCELA RESIDENCIAL			0,00	40.666,89
<b>TOTAL BIEN:</b>										<b>40.666,89</b>
										<b>0,00</b>
										<b>40.666,89</b>
100201	10395		530	GMU	ALTA EN FIDUCIA	528		0		198.182,84
					PROPIEDAD FIDUCIARIA	01/01/2015				0,00
	01/01/2015	CC P.P. FASE 2 (CC-2) PARCELA 36A RESIDENCIAL VPO		P6402101G	PATRIMONIO MUNICIPAL DEL SUELO	ALTA EN FIDUCIA CC P.P. FASE 2 (CC-2) PARCELA 36A RESIDENCIAL VPO			0,00	198.182,84
<b>TOTAL BIEN:</b>										<b>198.182,84</b>
										<b>0,00</b>
										<b>198.182,84</b>
100201	10396		539	GMU	ALTA EN FIDUCIA	529		0		366.628,23
					PROPIEDAD FIDUCIARIA	01/01/2015				0,00

**Patrimonio Público Suelo**

**RELACIÓN DE BIENES Y MEJORAS**

CLASIFIC.	Nº BIEN ETIQUETA F. ALTA	CANT. DESCRIPCIÓN	CENTRO UBICACIÓ ESPACIO	C. GESTOR C. COSTE TITULAR	T. ADQUISICIÓN S. PATRIMONIAL NATURALEZA	COD. INVER. F. ALTA DESCRIPCIÓN	CANT.	º OPERACIÓN	F. P. EN MARCHA COSTE ADQUIS. DOTACIÓN	V.B.C. F.A. V.C.
	01/01/2015	E-1 PTR SUBPARCELA IDR 1.4		P6402101G	PATRIMONIO MUNICIPAL DEL SUELO	ALTA EN FIDUCIA E-1 PTR SUBPARCELA IDR 1.4			0,00	366.628,23
<b>TOTAL BIEN:</b>										
									<b>366.628,23</b>	<b>366.628,23</b>
									<b>0,00</b>	<b>0,00</b>
									<b>0,00</b>	<b>366.628,23</b>
100201	10397		539	GMU	ALTA EN FIDUCIA	530		0		797.368,32
					PROPIEDAD FIDUCIARIA	01/01/2015				0,00
	01/01/2015	E-1 PTR SUBPARCELA ID 3.2		P6402101G	PATRIMONIO MUNICIPAL DEL SUELO	ALTA EN FIDUCIA E-1 PTR SUBPARCELA ID 3.2			0,00	797.368,32
<b>TOTAL BIEN:</b>										
									<b>797.368,32</b>	<b>797.368,32</b>
									<b>0,00</b>	<b>0,00</b>
									<b>0,00</b>	<b>797.368,32</b>
100201	10398		539	GMU	ALTA EN FIDUCIA	531		0		797.368,32
					PROPIEDAD FIDUCIARIA	01/01/2015				0,00
	01/01/2015	E-1 PTR SUBPARCELA ID 3.4		P6402101G	PATRIMONIO MUNICIPAL DEL SUELO	ALTA EN FIDUCIA E-1 PTR SUBPARCELA ID 3.4			0,00	797.368,32

**Patrimonio Público Suelo**

**RELACIÓN DE BIENES Y MEJORAS**

CLASIFIC.	Nº BIEN ETIQUETA F. ALTA	CANT. DESCRIPCIÓN	CENTRO UBICACIÓ ESPACIO	C. GESTOR C. COSTE TITULAR	T. ADQUISICIÓN S. PATRIMONIAL NATURALEZA	COD. INVER. F. ALTA DESCRIPCIÓN	CANT.	º OPERACIÓN	F. P. EN MARCHA COSTE ADQUIS. DOTACIÓN	V.B.C. F.A. V.C.
<b>TOTAL BIEN:</b>										
									<b>797.368,32</b>	<b>797.368,32</b>
									<b>0,00</b>	<b>0,00</b>
									<b>0,00</b>	<b>797.368,32</b>
100201	10399		539	GMU	ALTA EN FIDUCIA	532		0		797.368,32
					PROPIEDAD FIDUCIARIA	01/01/2015				0,00
	01/01/2015	E-1 PTR SUBPARCELA ID 3.7		P6402101G	PATRIMONIO MUNICIPAL DEL SUELO	ALTA EN FIDUCIA E-1 PTR SUBPARCELA ID 3.7			0,00	797.368,32
<b>TOTAL BIEN:</b>										
									<b>797.368,32</b>	<b>797.368,32</b>
									<b>0,00</b>	<b>0,00</b>
									<b>0,00</b>	<b>797.368,32</b>
100201	10400		539	GMU	ALTA EN FIDUCIA	533		0		797.368,32
					PROPIEDAD FIDUCIARIA	01/01/2015				0,00
	01/01/2015	E-1 PTR SUBPARCELA ID 3.8		P6402101G	PATRIMONIO MUNICIPAL DEL SUELO	ALTA EN FIDUCIA E-1 PTR SUBPARCELA ID 3.8			0,00	797.368,32
<b>TOTAL BIEN:</b>										
									<b>797.368,32</b>	<b>797.368,32</b>
									<b>0,00</b>	<b>0,00</b>
									<b>0,00</b>	<b>797.368,32</b>

**Patrimonio Público Suelo**

**RELACIÓN DE BIENES Y MEJORAS**

CLASIFIC.	Nº BIEN ETIQUETA F. ALTA	CANT. DESCRIPCIÓN	CENTRO UBICACIÓ ESPACIO	C. GESTOR C. COSTE TITULAR	T. ADQUISICIÓN S. PATRIMONIAL NATURALEZA	COD. INVER. F. ALTA DESCRIPCIÓN	CANT.	º OPERACIÓN	F. P. EN MARCHA COSTE ADQUIS. DOTACIÓN	V.B.C. F.A. V.C.
100201	10401		539	GMU	ALTA EN FIDUCIA	534		0		454.293,77
					PROPIEDAD FIDUCIARIA	01/01/2015				0,00
	01/01/2015	E-1 PTR SUBPARCELA ID 4.5		P6402101G	PATRIMONIO MUNICIPAL DEL SUELO	ALTA EN FIDUCIA E-1 PTR SUBPARCELA ID 4.5			0,00	454.293,77
<b>TOTAL BIEN:</b>										<b>454.293,77</b>
										<b>0,00</b>
										<b>454.293,77</b>
100201	10402		539	GMU	ALTA EN FIDUCIA	535		0		379.918,71
					PROPIEDAD FIDUCIARIA	01/01/2015				0,00
	01/01/2015	E-1 PTR SUBPARCELA ID 4.6		P6402101G	PATRIMONIO MUNICIPAL DEL SUELO	ALTA EN FIDUCIA E-1 PTR SUBPARCELA ID 4.6			0,00	379.918,71
<b>TOTAL BIEN:</b>										<b>379.918,71</b>
										<b>0,00</b>
										<b>379.918,71</b>
100201	10403		539	GMU	ALTA EN FIDUCIA	536		0		406.411,63
					PROPIEDAD FIDUCIARIA	01/01/2015				0,00



**Patrimonio Público Suelo**

**RELACIÓN DE BIENES Y MEJORAS**

CLASIFIC.	Nº BIEN ETIQUETA F. ALTA	CANT. DESCRIPCIÓN	CENTRO UBICACIÓ ESPACIO	C. GESTOR C. COSTE TITULAR	T. ADQUISICIÓN S. PATRIMONIAL NATURALEZA	COD. INVER. F. ALTA DESCRIPCIÓN	CANT. ° OPERACIÓN	F. P. EN MARCHA COSTE ADQUIS. DOTACIÓN	V.B.C. F.A. V.C.
	01/01/2015	E-1 PTR SUBPARCELA ID 4.7		P6402101G	PATRIMONIO MUNICIPAL DEL SUELO	ALTA EN FIDUCIA E-1 PTR SUBPARCELA ID 4.7		0,00	406.411,63
<b>TOTAL BIEN:</b>									
								<b>406.411,63</b>	<b>406.411,63</b>
								<b>0,00</b>	<b>0,00</b>
								<b>406.411,63</b>	<b>406.411,63</b>
100201	10404		539	GMU	ALTA EN FIDUCIA	537	0	432.901,58	
					PROPIEDAD FIDUCIARIA	01/01/2015		0,00	
	01/01/2015	E-1 SUBPARCELA ID 4.8		P6402101G	PATRIMONIO MUNICIPAL DEL SUELO	ALTA EN FIDUCIA E-1 SUBPARCELA ID 4.8		0,00	432.901,58
<b>TOTAL BIEN:</b>									
								<b>432.901,58</b>	<b>432.901,58</b>
								<b>0,00</b>	<b>0,00</b>
								<b>432.901,58</b>	<b>432.901,58</b>
100201	10405		539	GMU	ALTA EN FIDUCIA	538	0	670.436,06	
					PROPIEDAD FIDUCIARIA	01/01/2015		0,00	
	01/01/2015	E-1 PTR SUBPARCELA IDR 1.1		P6402101G	PATRIMONIO MUNICIPAL DEL SUELO	ALTA EN FIDUCIA E-1 PTR SUBPARCELA IDR 1.1		0,00	670.436,06

**Patrimonio Público Suelo**

**RELACIÓN DE BIENES Y MEJORAS**

CLASIFIC.	Nº BIEN ETIQUETA F. ALTA	CANT. DESCRIPCIÓN	CENTRO UBICACIÓ ESPACIO	C. GESTOR C. COSTE TITULAR	T. ADQUISICIÓN S. PATRIMONIAL NATURALEZA	COD. INVER. F. ALTA DESCRIPCIÓN	CANT.	º OPERACIÓN	F. P. EN MARCHA COSTE ADQUIS. DOTACIÓN	V.B.C. F.A. V.C.
<b>TOTAL BIEN:</b>										
									<b>670.436,06</b>	<b>670.436,06</b>
									<b>0,00</b>	<b>0,00</b>
									<b>670.436,06</b>	<b>670.436,06</b>
100201	10406		539	GMU	ALTA EN FIDUCIA	539		0	670.436,06	670.436,06
					PROPIEDAD FIDUCIARIA	01/01/2015			0,00	0,00
	01/01/2015	E-1 PTR SUBPARCELA IDR 1.2		P6402101G	PATRIMONIO MUNICIPAL DEL SUELO	ALTA EN FIDUCIA E-1 PTR SUBPARCELA IDR 1.2			0,00	670.436,06
<b>TOTAL BIEN:</b>										
									<b>670.436,06</b>	<b>670.436,06</b>
									<b>0,00</b>	<b>0,00</b>
									<b>670.436,06</b>	<b>670.436,06</b>
100201	10407		539	GMU	ALTA EN FIDUCIA	540		0	670.436,06	670.436,06
					PROPIEDAD FIDUCIARIA	01/01/2015			0,00	0,00
	01/01/2015	E-1 PTR SUBPARCELA IDR 1.3		P6402101G	PATRIMONIO MUNICIPAL DEL SUELO	ALTA EN FIDUCIA E-1 PTR SUBPARCELA IDR 1.3			0,00	670.436,06
<b>TOTAL BIEN:</b>										
									<b>670.436,06</b>	<b>670.436,06</b>
									<b>0,00</b>	<b>0,00</b>
									<b>670.436,06</b>	<b>670.436,06</b>

**Patrimonio Público Suelo**

**RELACIÓN DE BIENES Y MEJORAS**

CLASIFIC.	Nº BIEN ETIQUETA F. ALTA	CANT. DESCRIPCIÓN	CENTRO UBICACIÓ ESPACIO	C. GESTOR C. COSTE TITULAR	T. ADQUISICIÓN S. PATRIMONIAL NATURALEZA	COD. INVER. F. ALTA DESCRIPCIÓN	CANT.	º OPERACIÓN	F. P. EN MARCHA COSTE ADQUIS. DOTACIÓN	V.B.C. F.A. V.C.
100201	10408		539	GMU	ALTA EN FIDUCIA	541		0		296.361,90
					PROPIEDAD FIDUCIARIA	01/01/2015				0,00
	01/01/2015	E-1 PTR SUBPARCELA IS 1.10		P6402101G	PATRIMONIO MUNICIPAL DEL SUELO	ALTA EN FIDUCIA E-1 PTR SUBPARCELA IS 1.10			0,00	296.361,90
<b>TOTAL BIEN:</b>										<b>296.361,90</b>
										<b>0,00</b>
										<b>296.361,90</b>
100201	10409		539	GMU	ALTA EN FIDUCIA	542		0		296.361,90
					PROPIEDAD FIDUCIARIA	01/01/2015				0,00
	01/01/2015	E-1 PTR SUBPARCELAS IS 1.11		P6402101G	PATRIMONIO MUNICIPAL DEL SUELO	ALTA EN FIDUCIA E-1 PTR SUBPARCELAS IS 1.11			0,00	296.361,90
<b>TOTAL BIEN:</b>										<b>296.361,90</b>
										<b>0,00</b>
										<b>296.361,90</b>
100201	10410		539	GMU	ALTA EN FIDUCIA	543		0		296.361,90
					PROPIEDAD FIDUCIARIA	01/01/2015				0,00

**Patrimonio Público Suelo**

**RELACIÓN DE BIENES Y MEJORAS**

CLASIFIC.	Nº BIEN ETIQUETA F. ALTA	CANT. DESCRIPCIÓN	CENTRO UBICACIÓ ESPACIO	C. GESTOR C. COSTE TITULAR	T. ADQUISICIÓN S. PATRIMONIAL NATURALEZA	COD. INVER. F. ALTA DESCRIPCIÓN	CANT.	º OPERACIÓN	F. P. EN MARCHA COSTE ADQUIS. DOTACIÓN	V.B.C. F.A. V.C.
	01/01/2015	E-1 PTR SUBPARCELAS IS 1.12		P6402101G	PATRIMONIO MUNICIPAL DEL SUELO	ALTA EN FIDUCIA E-1 PTR SUBPARCELAS IS 1.12			0,00	296.361,90
<b>TOTAL BIEN:</b>										
									<b>296.361,90</b>	<b>0,00</b>
									<b>0,00</b>	<b>296.361,90</b>
100201	10411		565	GMU	ALTA EN FIDUCIA	544		0		449.472,39
					PROPIEDAD FIDUCIARIA	01/01/2015				0,00
	01/01/2015	LE-19 PERI FINCA 3.2 (VPO)		P6402101G	PATRIMONIO MUNICIPAL DEL SUELO	ALTA EN FIDUCIA LE-19 PERI FINCA 3.2 (VPO)			0,00	449.472,39
<b>TOTAL BIEN:</b>										
									<b>449.472,39</b>	<b>0,00</b>
									<b>0,00</b>	<b>449.472,39</b>
100201	10412		565	GMU	ALTA EN FIDUCIA	545		0		648.624,37
					PROPIEDAD FIDUCIARIA	01/01/2015				0,00
	01/01/2015	LE-19 PERI MANZANA 5 (VPO)		P6402101G	PATRIMONIO MUNICIPAL DEL SUELO	ALTA EN FIDUCIA LE-19 PERI MANZANA 5 (VPO)			0,00	648.624,37

**Patrimonio Público Suelo**

**RELACIÓN DE BIENES Y MEJORAS**

CLASIFIC.	Nº BIEN ETIQUETA F. ALTA	CANT. DESCRIPCIÓN	CENTRO UBICACIÓ ESPACIO	C. GESTOR C. COSTE TITULAR	T. ADQUISICIÓN S. PATRIMONIAL NATURALEZA	COD. INVER. F. ALTA DESCRIPCIÓN	CANT.	º OPERACIÓN	F. P. EN MARCHA COSTE ADQUIS. DOTACIÓN	V.B.C. F.A. V.C.
<b>TOTAL BIEN:</b>										
									<b>648.624,37</b>	<b>648.624,37</b>
									<b>0,00</b>	<b>0,00</b>
									<b>0,00</b>	<b>648.624,37</b>
100201	10413		174	GMU	ALTA EN FIDUCIA	546		0		15.881,34
					PROPIEDAD FIDUCIARIA	01/01/2015				0,00
	01/01/2015	MA-3 P.P. (UE 1) MANZANA 16 SUBPARCELA 1 (37,20 %)		P6402101G	PATRIMONIO MUNICIPAL DEL SUELO	ALTA EN FIDUCIA MA-3 P.P. (UE 1) MANZANA 16 SUBPARCELA 1 (37,20 %)			0,00	15.881,34
<b>TOTAL BIEN:</b>										
									<b>15.881,34</b>	<b>15.881,34</b>
									<b>0,00</b>	<b>0,00</b>
									<b>0,00</b>	<b>15.881,34</b>
100201	10414		717	GMU	ALTA EN FIDUCIA	547		0		48.183,52
					PROPIEDAD FIDUCIARIA	01/01/2015				0,00
	01/01/2015	N-4 P.P. PROYECTO DE REPARCELACION PARCELA 81		P6402101G	PATRIMONIO MUNICIPAL DEL SUELO	ALTA EN FIDUCIA N-4 P.P. PROYECTO DE REPARCELACION PARCELA 81			0,00	48.183,52
<b>TOTAL BIEN:</b>										
									<b>48.183,52</b>	<b>48.183,52</b>
									<b>0,00</b>	<b>0,00</b>
									<b>0,00</b>	<b>48.183,52</b>

**Patrimonio Público Suelo**

**RELACIÓN DE BIENES Y MEJORAS**

CLASIFIC.	Nº BIEN ETIQUETA F. ALTA	CANT. DESCRIPCIÓN	CENTRO UBICACIÓ ESPACIO	C. GESTOR C. COSTE TITULAR	T. ADQUISICIÓN S. PATRIMONIAL NATURALEZA	COD. INVER. CANT. F. ALTA DESCRIPCIÓN	º OPERACIÓN	F. P. EN MARCHA COSTE ADQUIS. DOTACIÓN	V.B.C. F.A. V.C.
100201	10415		717	GMU	ALTA EN FIDUCIA	548	0	16.471,35	
					PROPIEDAD FIDUCIARIA	01/01/2015		0,00	
	01/01/2015	N-4 P.P. PROYECTO DE REPARCELACION PARCELA 103 (VPO)		P6402101G	PATRIMONIO MUNICIPAL DEL SUELO	ALTA EN FIDUCIA N-4 P.P. PROYECTO DE REPARCELACION PARCELA 103 (VPO)		0,00	16.471,35
<b>TOTAL BIEN:</b>									<b>16.471,35</b>
								<b>0,00</b>	<b>16.471,35</b>
100201	10416		717	GMU	ALTA EN FIDUCIA	549	0	16.471,35	
					PROPIEDAD FIDUCIARIA	01/01/2015		0,00	
	01/01/2015	N-4 P.P. PROYECTO DE REPARCELACION PARCELA 104 (VPO)		P6402101G	PATRIMONIO MUNICIPAL DEL SUELO	ALTA EN FIDUCIA N-4 P.P. PROYECTO DE REPARCELACION PARCELA 104 (VPO)		0,00	16.471,35
<b>TOTAL BIEN:</b>									<b>16.471,35</b>
								<b>0,00</b>	<b>16.471,35</b>
100201	10417		717	GMU	ALTA EN FIDUCIA	550	0	45.066,83	
					PROPIEDAD FIDUCIARIA	01/01/2015		0,00	

**Patrimonio Público Suelo**

**RELACIÓN DE BIENES Y MEJORAS**

CLASIFIC.	Nº BIEN ETIQUETA F. ALTA	CANT. DESCRIPCIÓN	CENTRO UBICACIÓ ESPACIO	C. GESTOR C. COSTE TITULAR	T. ADQUISICIÓN S. PATRIMONIAL NATURALEZA	COD. INVER. F. ALTA DESCRIPCIÓN	CANT. ° OPERACIÓN	F. P. EN MARCHA COSTE ADQUIS. DOTACIÓN	V.B.C. F.A. V.C.
	01/01/2015	N-4 P.P. PROYECTO DE REPARCELACION PARCELA 76		P6402101G	PATRIMONIO MUNICIPAL DEL SUELO	ALTA EN FIDUCIA N-4 P.P. PROYECTO DE REPARCELACION PARCELA 76		0,00	45.066,83
<b>TOTAL BIEN:</b>									
								<b>45.066,83</b>	<b>0,00</b>
								<b>0,00</b>	<b>45.066,83</b>
100201	10418		717	GMU	ALTA EN FIDUCIA	551	0	45.066,83	
					PROPIEDAD FIDUCIARIA	01/01/2015		0,00	
	01/01/2015	N-4 P.P. PROYECTO DE REPARCELACION PARCELA 77		P6402101G	PATRIMONIO MUNICIPAL DEL SUELO	ALTA EN FIDUCIA N-4 P.P. PROYECTO DE REPARCELACION PARCELA 77		0,00	45.066,83
<b>TOTAL BIEN:</b>									
								<b>45.066,83</b>	<b>0,00</b>
								<b>0,00</b>	<b>45.066,83</b>
100201	10419		717	GMU	ALTA EN FIDUCIA	552	0	45.068,48	
					PROPIEDAD FIDUCIARIA	01/01/2015		0,00	
	01/01/2015	N-4 P.P. PROYECTO DE REPARCELACION PARCELA 78		P6402101G	PATRIMONIO MUNICIPAL DEL SUELO	ALTA EN FIDUCIA N-4 P.P. PROYECTO DE REPARCELACION PARCELA 78		0,00	45.068,48

**Patrimonio Público Suelo**

**RELACIÓN DE BIENES Y MEJORAS**

CLASIFIC.	Nº BIEN ETIQUETA F. ALTA	CANT. DESCRIPCIÓN	CENTRO UBICACIÓ ESPACIO	C. GESTOR C. COSTE TITULAR	T. ADQUISICIÓN S. PATRIMONIAL NATURALEZA	COD. INVER. F. ALTA DESCRIPCIÓN	CANT.	º OPERACIÓN	F. P. EN MARCHA COSTE ADQUIS. DOTACIÓN	V.B.C. F.A. V.C.
<b>TOTAL BIEN:</b>									<b>45.068,48</b>	<b>45.068,48</b>
									<b>0,00</b>	<b>0,00</b>
									<b>45.068,48</b>	<b>45.068,48</b>
100201	10420		717	GMU	ALTA EN FIDUCIA	553		0		45.066,83
					PROPIEDAD FIDUCIARIA	01/01/2015				0,00
	01/01/2015	N-4 P.P. PROYECTO DE REPARCELACION PARCELA 79		P6402101G	PATRIMONIO MUNICIPAL DEL SUELO	ALTA EN FIDUCIA N-4 P.P. PROYECTO DE REPARCELACION PARCELA 79			0,00	45.066,83
<b>TOTAL BIEN:</b>									<b>45.066,83</b>	<b>45.066,83</b>
									<b>0,00</b>	<b>0,00</b>
									<b>45.066,83</b>	<b>45.066,83</b>
100201	10421		717	GMU	ALTA EN FIDUCIA	554		0		45.068,18
					PROPIEDAD FIDUCIARIA	01/01/2015				0,00
	01/01/2015	N-4 P.P. PROYECTO DE REPARCELACION PARCELA 80		P6402101G	PATRIMONIO MUNICIPAL DEL SUELO	ALTA EN FIDUCIA N-4 P.P. PROYECTO DE REPARCELACION PARCELA 80			0,00	45.068,18
<b>TOTAL BIEN:</b>									<b>45.068,18</b>	<b>45.068,18</b>
									<b>0,00</b>	<b>0,00</b>
									<b>45.068,18</b>	<b>45.068,18</b>



**Patrimonio Público Suelo**

**RELACIÓN DE BIENES Y MEJORAS**

CLASIFIC.	Nº BIEN ETIQUETA F. ALTA	CANT. DESCRIPCIÓN	CENTRO UBICACIÓ ESPACIO	C. GESTOR C. COSTE TITULAR	T. ADQUISICIÓN S. PATRIMONIAL NATURALEZA	COD. INVER. CANT. F. ALTA DESCRIPCIÓN	º OPERACIÓN	F. P. EN MARCHA COSTE ADQUIS. DOTACIÓN	V.B.C. F.A. V.C.
100201	10422		717	GMU	ALTA EN FIDUCIA	555	0	48.438,85	
					PROPIEDAD FIDUCIARIA	01/01/2015		0,00	
	01/01/2015	N-4 P.P. PROYECTO DE REPARCELACION PARCELA 82		P6402101G	PATRIMONIO MUNICIPAL DEL SUELO	ALTA EN FIDUCIA N-4 P.P. PROYECTO DE REPARCELACION PARCELA 82		0,00	48.438,85
<b>TOTAL BIEN:</b>									<b>48.438,85</b>
								<b>48.438,85</b>	<b>0,00</b>
								<b>0,00</b>	<b>48.438,85</b>
100201	10423		717	GMU	ALTA EN FIDUCIA	556	0	50.558,93	
					PROPIEDAD FIDUCIARIA	01/01/2015		0,00	
	01/01/2015	N-4 P.P. PROYECTO DE REPARCELACION PARCELA 83		P6402101G	PATRIMONIO MUNICIPAL DEL SUELO	ALTA EN FIDUCIA N-4 P.P. PROYECTO DE REPARCELACION PARCELA 83		0,00	50.558,93
<b>TOTAL BIEN:</b>									<b>50.558,93</b>
								<b>50.558,93</b>	<b>0,00</b>
								<b>0,00</b>	<b>50.558,93</b>
100201	10424		717	GMU	ALTA EN FIDUCIA	557	0	45.878,95	
					PROPIEDAD FIDUCIARIA	01/01/2015		0,00	

**Patrimonio Público Suelo**

**RELACIÓN DE BIENES Y MEJORAS**

CLASIFIC.	Nº BIEN ETIQUETA F. ALTA	CANT. DESCRIPCIÓN	CENTRO UBICACIÓ ESPACIO	C. GESTOR C. COSTE TITULAR	T. ADQUISICIÓN S. PATRIMONIAL NATURALEZA	COD. INVER. F. ALTA DESCRIPCIÓN	CANT. ° OPERACIÓN	F. P. EN MARCHA COSTE ADQUIS. DOTACIÓN	V.B.C. F.A. V.C.
	01/01/2015	N-4 P.P. PROYECTO DE REPARCELACION PARCELA 84		P6402101G	PATRIMONIO MUNICIPAL DEL SUELO	ALTA EN FIDUCIA N-4 P.P. PROYECTO DE REPARCELACION PARCELA 84		0,00	45.878,95
<b>TOTAL BIEN:</b>									
								<b>45.878,95</b>	<b>45.878,95</b>
								<b>0,00</b>	<b>0,00</b>
								<b>0,00</b>	<b>45.878,95</b>
100201	10425		717	GMU	ALTA EN FIDUCIA	558	0	16.471,35	
					PROPIEDAD FIDUCIARIA	01/01/2015		0,00	
	01/01/2015	N-4 P.P. PROYECTO DE REPARCELACION PARCELA 98 (VPO)		P6402101G	PATRIMONIO MUNICIPAL DEL SUELO	ALTA EN FIDUCIA N-4 P.P. PROYECTO DE REPARCELACION PARCELA 98 (VPO)		0,00	16.471,35
<b>TOTAL BIEN:</b>									
								<b>16.471,35</b>	<b>16.471,35</b>
								<b>0,00</b>	<b>0,00</b>
								<b>0,00</b>	<b>16.471,35</b>
100201	10426		603	GMU	ALTA EN FIDUCIA	559	0	267.763,57	
					PROPIEDAD FIDUCIARIA	01/01/2015		0,00	
	01/01/2015	O-5 P.P. PARCELA 2.3.C (37,93 %)		P6402101G	PATRIMONIO MUNICIPAL DEL SUELO	ALTA EN FIDUCIA O-5 P.P. PARCELA 2.3.C (37,93 %)		0,00	267.763,57

**Patrimonio Público Suelo**

**RELACIÓN DE BIENES Y MEJORAS**

CLASIFIC.	Nº BIEN ETIQUETA F. ALTA	CANT. DESCRIPCIÓN	CENTRO UBICACIÓ ESPACIO	C. GESTOR C. COSTE TITULAR	T. ADQUISICIÓN S. PATRIMONIAL NATURALEZA	COD. INVER. F. ALTA DESCRIPCIÓN	CANT.	º OPERACIÓN	F. P. EN MARCHA COSTE ADQUIS. DOTACIÓN	V.B.C. F.A. V.C.
<b>TOTAL BIEN:</b>										
									<b>267.763,57</b>	<b>267.763,57</b>
									<b>0,00</b>	<b>0,00</b>
									<b>0,00</b>	<b>267.763,57</b>
100201	10427		608	GMU	ALTA EN FIDUCIA	560		0		81.499,61
					PROPIEDAD FIDUCIARIA	01/01/2015				0,00
	01/01/2015	P-4 A.A. CASAS DE CAÑETE. SOBRANTE		P6402101G	PATRIMONIO MUNICIPAL DEL SUELO	ALTA EN FIDUCIA P-4 A.A. CASAS DE CAÑETE. SOBRANTE			0,00	81.499,61
<b>TOTAL BIEN:</b>										
									<b>81.499,61</b>	<b>81.499,61</b>
									<b>0,00</b>	<b>0,00</b>
									<b>0,00</b>	<b>81.499,61</b>
100201	10428		610	GMU	ALTA EN FIDUCIA	561		0		64.717,58
					PROPIEDAD FIDUCIARIA	01/01/2015				0,00
	01/01/2015	PAU SRA RONDA OESTE FINCA 52 Y PARQUE DEL CANAL, SGV SUP-1 Y SGEL SUR		P6402101G	PATRIMONIO MUNICIPAL DEL SUELO	ALTA EN FIDUCIA PAU SRA RONDA OESTE FINCA 52 Y PARQUE DEL CANAL, SGV SUP-1 Y SGEL SUR			0,00	64.717,58
<b>TOTAL BIEN:</b>										
									<b>64.717,58</b>	<b>64.717,58</b>
									<b>0,00</b>	<b>0,00</b>
									<b>0,00</b>	<b>64.717,58</b>

**Patrimonio Público Suelo**

**RELACIÓN DE BIENES Y MEJORAS**

CLASIFIC.	Nº BIEN ETIQUETA F. ALTA	CANT. DESCRIPCIÓN	CENTRO UBICACIÓ ESPACIO	C. GESTOR C. COSTE TITULAR	T. ADQUISICIÓN S. PATRIMONIAL NATURALEZA	COD. INVER. F. ALTA DESCRIPCIÓN	CANT.	º OPERACIÓN	F. P. EN MARCHA COSTE ADQUIS. DOTACIÓN	V.B.C. F.A. V.C.
100201	10429		620	GMU	ALTA EN FIDUCIA	562		0		534.879,95
					PROPIEDAD FIDUCIARIA	01/01/2015				0,00
	01/01/2015	RG-2 UE PARCELA 2 (VPO)		P6402101G	PATRIMONIO MUNICIPAL DEL SUELO	ALTA EN FIDUCIA RG-2 UE PARCELA 2 (VPO)			0,00	534.879,95
<b>TOTAL BIEN:</b>										<b>534.879,95</b>
										<b>0,00</b>
										<b>534.879,95</b>
100201	10431		641	GMU	ALTA EN FIDUCIA	564		0		438.208,15
					PROPIEDAD FIDUCIARIA	01/01/2015				0,00
	01/01/2015	SR-12 UE 1 PERI (PARCELA III RESIDENCIAL)		P6402101G	PATRIMONIO MUNICIPAL DEL SUELO	ALTA EN FIDUCIA SR-12 UE 1 PERI (PARCELA III RESIDENCIAL)			0,00	438.208,15
<b>TOTAL BIEN:</b>										<b>438.208,15</b>
										<b>0,00</b>
										<b>438.208,15</b>
100201	10433		642	GMU	ALTA EN FIDUCIA	566		0		18.869,60
					PROPIEDAD FIDUCIARIA	01/01/2015				0,00

**Patrimonio Público Suelo**

**RELACIÓN DE BIENES Y MEJORAS**

CLASIFIC.	Nº BIEN ETIQUETA F. ALTA	CANT. DESCRIPCIÓN	CENTRO UBICACIÓ ESPACIO	C. GESTOR C. COSTE TITULAR	T. ADQUISICIÓN S. PATRIMONIAL NATURALEZA	COD. INVER. F. ALTA DESCRIPCIÓN	CANT.	º OPERACIÓN	F. P. EN MARCHA COSTE ADQUIS. DOTACIÓN	V.B.C. F.A. V.C.
	01/01/2015	SRA P.P. SAN RAFAEL DE LA ALBAIDA MANZANA 1-A SUBMANZANA 1A1 PARCELA 5		P6402101G	PATRIMONIO MUNICIPAL DEL SUELO	ALTA EN FIDUCIA SRA P.P. SAN RAFAEL DE LA ALBAIDA MANZANA 1-A SUBMANZANA 1A1 PARCELA 5			0,00	18.869,60
<b>TOTAL BIEN:</b>										
									<b>18.869,60</b>	<b>0,00</b>
									<b>0,00</b>	<b>18.869,60</b>
100201	10434		642	GMU	ALTA EN FIDUCIA			0		17.842,16
					PROPIEDAD FIDUCIARIA	01/01/2015				0,00
	01/01/2015	SRA. P.P. SAN RAFAEL DE LA ALBAIDA MANZANA 1-A SUBMANZANA 1A1 PARCELA 6		P6402101G	PATRIMONIO MUNICIPAL DEL SUELO	ALTA EN FIDUCIA SRA. P.P. SAN RAFAEL DE LA ALBAIDA MANZANA 1-A SUBMANZANA 1A1 PARCELA 6			0,00	17.842,16
<b>TOTAL BIEN:</b>										
									<b>17.842,16</b>	<b>0,00</b>
									<b>0,00</b>	<b>17.842,16</b>
100201	10435		642	GMU	ALTA EN FIDUCIA			0		17.842,16
					PROPIEDAD FIDUCIARIA	01/01/2015				0,00
	01/01/2015	SRA. P.P. SAN RAFAEL DE LA ALBAIDA MANZANA 1-A SUBMANZANA 1A1 PARCELA 7		P6402101G	PATRIMONIO MUNICIPAL DEL SUELO	ALTA EN FIDUCIA SRA. P.P. SAN RAFAEL DE LA ALBAIDA MANZANA 1-A SUBMANZANA 1A1 PARCELA 7			0,00	17.842,16

**Patrimonio Público Suelo**

**RELACIÓN DE BIENES Y MEJORAS**

CLASIFIC.	Nº BIEN ETIQUETA F. ALTA	CANT. DESCRIPCIÓN	CENTRO UBICACIÓ ESPACIO	C. GESTOR C. COSTE TITULAR	T. ADQUISICIÓN S. PATRIMONIAL NATURALEZA	COD. INVER. F. ALTA DESCRIPCIÓN	CANT.	º OPERACIÓN	F. P. EN MARCHA COSTE ADQUIS. DOTACIÓN	V.B.C. F.A. V.C.
<b>TOTAL BIEN:</b>									<b>17.842,16</b>	<b>17.842,16</b>
									<b>0,00</b>	<b>0,00</b>
									<b>17.842,16</b>	<b>17.842,16</b>
100201	10436		642	GMU	ALTA EN FIDUCIA	569		0		28.246,13
					PROPIEDAD FIDUCIARIA	01/01/2015				0,00
	01/01/2015	SRA. P.P. SAN RAFAEL DE LA ALBAIDA MANZANA 1-B SUBMANZANA 1B1 PARCELA 1		P6402101G	PATRIMONIO MUNICIPAL DEL SUELO	ALTA EN FIDUCIA SRA. P.P. SAN RAFAEL DE LA ALBAIDA MANZANA 1-B SUBMANZANA 1B1 PARCELA 1			0,00	28.246,13
<b>TOTAL BIEN:</b>									<b>28.246,13</b>	<b>28.246,13</b>
									<b>0,00</b>	<b>0,00</b>
									<b>28.246,13</b>	<b>28.246,13</b>
100201	10437		642	GMU	ALTA EN FIDUCIA	570		0		16.749,96
					PROPIEDAD FIDUCIARIA	01/01/2015				0,00
	01/01/2015	SRA. P.P. SAN RAFAEL DE LA ALBAIDA MANZANA 1-B SUBMANZANA 1B1 PARCELA 4		P6402101G	PATRIMONIO MUNICIPAL DEL SUELO	ALTA EN FIDUCIA SRA. P.P. SAN RAFAEL DE LA ALBAIDA MANZANA 1-B SUBMANZANA 1B1 PARCELA 4			0,00	16.749,96
<b>TOTAL BIEN:</b>									<b>16.749,96</b>	<b>16.749,96</b>
									<b>0,00</b>	<b>0,00</b>
									<b>16.749,96</b>	<b>16.749,96</b>

**Patrimonio Público Suelo**

**RELACIÓN DE BIENES Y MEJORAS**

CLASIFIC.	Nº BIEN ETIQUETA F. ALTA	CANT. DESCRIPCIÓN	CENTRO UBICACIÓ ESPACIO	C. GESTOR C. COSTE TITULAR	T. ADQUISICIÓN S. PATRIMONIAL NATURALEZA	COD. INVER. F. ALTA DESCRIPCIÓN	CANT.	º OPERACIÓN	F. P. EN MARCHA COSTE ADQUIS. DOTACIÓN	V.B.C. F.A. V.C.
100201	10441		642	GMU	ALTA EN FIDUCIA	574		0		14.390,00
					PROPIEDAD FIDUCIARIA	01/01/2015				0,00
	01/01/2015	SRA. P.P. SAN RAFAEL DE LA ALBAIDA MANZANA 2-B SUBMANZANA 2B5 PARCELA 4		P6402101G	PATRIMONIO MUNICIPAL DEL SUELO	ALTA EN FIDUCIA SRA. P.P. SAN RAFAEL DE LA ALBAIDA MANZANA 2-B SUBMANZANA 2B5 PARCELA 4			0,00	14.390,00
<b>TOTAL BIEN:</b>										<b>14.390,00</b>
										<b>0,00</b>
										<b>14.390,00</b>
100201	10442		316	GMU	ALTA EN FIDUCIA	575		0		23.470,24
					PROPIEDAD FIDUCIARIA	01/01/2015				0,00
	01/01/2015	SS-4 U.A. PARCELA 12 DL PROYECTO DE EXPROPIACION		P6402101G	PATRIMONIO MUNICIPAL DEL SUELO	ALTA EN FIDUCIA SS-4 U.A. PARCELA 12 DL PROYECTO DE EXPROPIACION			0,00	23.470,24
<b>TOTAL BIEN:</b>										<b>23.470,24</b>
										<b>0,00</b>
										<b>23.470,24</b>
100201	10443		666	GMU	ALTA EN FIDUCIA	576		0		419.258,95
					PROPIEDAD FIDUCIARIA	01/01/2015				0,00

**Patrimonio Público Suelo**

**RELACIÓN DE BIENES Y MEJORAS**

CLASIFIC.	Nº BIEN ETIQUETA F. ALTA	CANT. DESCRIPCIÓN	CENTRO UBICACIÓ ESPACIO	C. GESTOR C. COSTE TITULAR	T. ADQUISICIÓN S. PATRIMONIAL NATURALEZA	COD. INVER. F. ALTA CANT. DESCRIPCIÓN	º OPERACIÓN	F. P. EN MARCHA COSTE ADQUIS. DOTACIÓN	V.B.C. F.A. V.C.
	01/01/2015	TORRECILLA POLIGONO PARCELA B		P6402101G	PATRIMONIO MUNICIPAL DEL SUELO	ALTA EN FIDUCIA TORRECILLA POLIGONO PARCELA B		0,00	419.258,95
<b>TOTAL BIEN:</b>									
								<b>419.258,95</b>	<b>419.258,95</b>
								<b>0,00</b>	<b>0,00</b>
								<b>0,00</b>	<b>419.258,95</b>
100201	10444		672	GMU	ALTA EN FIDUCIA	577	0		398.090,88
					PROPIEDAD FIDUCIARIA	01/01/2015			0,00
	01/01/2015	V-1 (I) PERI AZUCARERA PARCELA IND-2-S		P6402101G	PATRIMONIO MUNICIPAL DEL SUELO	ALTA EN FIDUCIA V-1 (I) PERI AZUCARERA PARCELA IND-2-S		0,00	398.090,88
<b>TOTAL BIEN:</b>									
								<b>398.090,88</b>	<b>398.090,88</b>
								<b>0,00</b>	<b>0,00</b>
								<b>0,00</b>	<b>398.090,88</b>
100201	10445		672	GMU	ALTA EN FIDUCIA	578	0		58.395,94
					PROPIEDAD FIDUCIARIA	01/01/2015			0,00
	01/01/2015	V-1 (I) PERI AZUCARERA PARCELA IND-78		P6402101G	PATRIMONIO MUNICIPAL DEL SUELO	ALTA EN FIDUCIA V-1 (I) PERI AZUCARERA PARCELA IND-78		0,00	58.395,94



**Patrimonio Público Suelo**

**RELACIÓN DE BIENES Y MEJORAS**

CLASIFIC.	Nº BIEN ETIQUETA F. ALTA	CANT. DESCRIPCIÓN	CENTRO UBICACIÓ ESPACIO	C. GESTOR C. COSTE TITULAR	T. ADQUISICIÓN S. PATRIMONIAL NATURALEZA	COD. INVER. F. ALTA DESCRIPCIÓN	CANT.	º OPERACIÓN	F. P. EN MARCHA COSTE ADQUIS. DOTACIÓN	V.B.C. F.A. V.C.
<b>TOTAL BIEN:</b>										
									<b>58.395,94</b>	<b>58.395,94</b>
									<b>0,00</b>	<b>0,00</b>
									<b>0,00</b>	<b>58.395,94</b>
100201	10446		672	GMU	ALTA EN FIDUCIA	579		0		43.954,58
					PROPIEDAD FIDUCIARIA	01/01/2015				0,00
	01/01/2015	V-1 (I) PERI AZUCARERA PARCELA IND-79		P6402101G	PATRIMONIO MUNICIPAL DEL SUELO	ALTA EN FIDUCIA V-1 (I) PERI AZUCARERA PARCELA IND-79			0,00	43.954,58
<b>TOTAL BIEN:</b>										
									<b>43.954,58</b>	<b>43.954,58</b>
									<b>0,00</b>	<b>0,00</b>
									<b>0,00</b>	<b>43.954,58</b>
100201	10447		672	GMU	ALTA EN FIDUCIA	580		0		43.494,80
					PROPIEDAD FIDUCIARIA	01/01/2015				0,00
	01/01/2015	V-1 (I) PERI AZUCARERA PARCELA IND-80		P6402101G	PATRIMONIO MUNICIPAL DEL SUELO	ALTA EN FIDUCIA V-1 (I) PERI AZUCARERA PARCELA IND-80			0,00	43.494,80
<b>TOTAL BIEN:</b>										
									<b>43.494,80</b>	<b>43.494,80</b>
									<b>0,00</b>	<b>0,00</b>
									<b>0,00</b>	<b>43.494,80</b>

**Patrimonio Público Suelo**

**RELACIÓN DE BIENES Y MEJORAS**

CLASIFIC.	Nº BIEN ETIQUETA F. ALTA	CANT. DESCRIPCIÓN	CENTRO UBICACIÓ ESPACIO	C. GESTOR C. COSTE TITULAR	T. ADQUISICIÓN S. PATRIMONIAL NATURALEZA	COD. INVER. CANT. F. ALTA DESCRIPCIÓN	º OPERACIÓN	F. P. EN MARCHA COSTE ADQUIS. DOTACIÓN	V.B.C. F.A. V.C.
100201	10448		672	GMU	ALTA EN FIDUCIA	581	0	43.058,30	
					PROPIEDAD FIDUCIARIA	01/01/2015		0,00	
	01/01/2015	V-1 (I) PERI AZUCARERA PARCELA IND-81		P6402101G	PATRIMONIO MUNICIPAL DEL SUELO	ALTA EN FIDUCIA V-1 (I) PERI AZUCARERA PARCELA IND-81		0,00	43.058,30
<b>TOTAL BIEN:</b>									<b>43.058,30</b>
								<b>43.058,30</b>	<b>0,00</b>
								<b>0,00</b>	<b>43.058,30</b>
100201	10449		672	GMU	ALTA EN FIDUCIA	582	0	42.196,94	
					PROPIEDAD FIDUCIARIA	01/01/2015		0,00	
	01/01/2015	V-1 (I) PERI AZUCARERA PARCELA IND-83		P6402101G	PATRIMONIO MUNICIPAL DEL SUELO	ALTA EN FIDUCIA V-1 (I) PERI AZUCARERA PARCELA IND-83		0,00	42.196,94
<b>TOTAL BIEN:</b>									<b>42.196,94</b>
								<b>42.196,94</b>	<b>0,00</b>
								<b>0,00</b>	<b>42.196,94</b>
100201	10450		672	GMU	ALTA EN FIDUCIA	583	0	41.750,74	
					PROPIEDAD FIDUCIARIA	01/01/2015		0,00	

**Patrimonio Público Suelo**

**RELACIÓN DE BIENES Y MEJORAS**

CLASIFIC.	Nº BIEN ETIQUETA F. ALTA	CANT. DESCRIPCIÓN	CENTRO UBICACIÓ ESPACIO	C. GESTOR C. COSTE TITULAR	T. ADQUISICIÓN S. PATRIMONIAL NATURALEZA	COD. INVER. F. ALTA DESCRIPCIÓN	CANT. ° OPERACIÓN	F. P. EN MARCHA COSTE ADQUIS. DOTACIÓN	V.B.C. F.A. V.C.
	01/01/2015	V-1 (I) PERI AZUCARERA PARCELA IND-84		P6402101G	PATRIMONIO MUNICIPAL DEL SUELO	ALTA EN FIDUCIA V-1 (I) PERI AZUCARERA PARCELA IND-84		0,00	41.750,74
<b>TOTAL BIEN:</b>									
								<b>41.750,74</b>	<b>0,00</b>
								<b>0,00</b>	<b>41.750,74</b>
100201	10451		672	GMU	ALTA EN FIDUCIA	584	0		41.287,08
					PROPIEDAD FIDUCIARIA	01/01/2015			0,00
	01/01/2015	V-1 (I) PERI AZUCARERA PARCELA IND-85		P6402101G	PATRIMONIO MUNICIPAL DEL SUELO	ALTA EN FIDUCIA V-1 (I) PERI AZUCARERA PARCELA IND-85		0,00	41.287,08
<b>TOTAL BIEN:</b>									
								<b>41.287,08</b>	<b>0,00</b>
								<b>0,00</b>	<b>41.287,08</b>
100201	10452		672	GMU	ALTA EN FIDUCIA	585	0		40.837,00
					PROPIEDAD FIDUCIARIA	01/01/2015			0,00
	01/01/2015	V-1 (I) PERI AZUCARERA PARCELA IND-86		P6402101G	PATRIMONIO MUNICIPAL DEL SUELO	ALTA EN FIDUCIA V-1 (I) PERI AZUCARERA PARCELA IND-86		0,00	40.837,00

**Patrimonio Público Suelo**

**RELACIÓN DE BIENES Y MEJORAS**

CLASIFIC.	Nº BIEN ETIQUETA F. ALTA	CANT. DESCRIPCIÓN	CENTRO UBICACIÓ ESPACIO	C. GESTOR C. COSTE TITULAR	T. ADQUISICIÓN S. PATRIMONIAL NATURALEZA	COD. INVER. F. ALTA DESCRIPCIÓN	CANT.	º OPERACIÓN	F. P. EN MARCHA COSTE ADQUIS. DOTACIÓN	V.B.C. F.A. V.C.
<b>TOTAL BIEN:</b>										
									<b>40.837,00</b>	<b>40.837,00</b>
									<b>0,00</b>	<b>0,00</b>
									<b>0,00</b>	<b>40.837,00</b>
100201	10453		672	GMU	ALTA EN FIDUCIA	586		0		40.388,86
					PROPIEDAD FIDUCIARIA	01/01/2015				0,00
	01/01/2015	V-1 (I) PERI AZUCARERA PARCELA IND-87		P6402101G	PATRIMONIO MUNICIPAL DEL SUELO	ALTA EN FIDUCIA V-1 (I) PERI AZUCARERA PARCELA IND-87			0,00	40.388,86
<b>TOTAL BIEN:</b>										
									<b>40.388,86</b>	<b>40.388,86</b>
									<b>0,00</b>	<b>0,00</b>
									<b>0,00</b>	<b>40.388,86</b>
100201	10454		672	GMU	ALTA EN FIDUCIA	587		0		39.940,72
					PROPIEDAD FIDUCIARIA	01/01/2015				0,00
	01/01/2015	V-1 (I) PERI AZUCARERA PARCELA IND-88		P6402101G	PATRIMONIO MUNICIPAL DEL SUELO	ALTA EN FIDUCIA V-1 (I) PERI AZUCARERA PARCELA IND-88			0,00	39.940,72
<b>TOTAL BIEN:</b>										
									<b>39.940,72</b>	<b>39.940,72</b>
									<b>0,00</b>	<b>0,00</b>
									<b>0,00</b>	<b>39.940,72</b>

**Patrimonio Público Suelo**

**RELACIÓN DE BIENES Y MEJORAS**

CLASIFIC.	Nº BIEN ETIQUETA F. ALTA	CANT. DESCRIPCIÓN	CENTRO UBICACIÓ ESPACIO	C. GESTOR C. COSTE TITULAR	T. ADQUISICIÓN S. PATRIMONIAL NATURALEZA	COD. INVER. F. ALTA DESCRIPCIÓN	CANT.	º OPERACIÓN	F. P. EN MARCHA COSTE ADQUIS. DOTACIÓN	V.B.C. F.A. V.C.
100201	10455		672	GMU	ALTA EN FIDUCIA	588		0		39.492,58
					PROPIEDAD FIDUCIARIA	01/01/2015				0,00
	01/01/2015	V-1 (I) PERI AZUCARERA PARCELA IND-89		P6402101G	PATRIMONIO MUNICIPAL DEL SUELO	ALTA EN FIDUCIA	V-1 (I) PERI AZUCARERA PARCELA IND-89		0,00	39.492,58
<b>TOTAL BIEN:</b>										<b>39.492,58</b>
										<b>0,00</b>
										<b>39.492,58</b>
100201	10456		888	GMU	ALTA EN FIDUCIA	589		0		533.151,93
					PROPIEDAD FIDUCIARIA	01/01/2015				0,00
	01/01/2015	MA-2 U.A. FINCA 1		P6402101G	PATRIMONIO MUNICIPAL DEL SUELO	ALTA EN FIDUCIA	MA-2 U.A. FINCA 1		0,00	533.151,93
<b>TOTAL BIEN:</b>										<b>533.151,93</b>
										<b>0,00</b>
										<b>533.151,93</b>
100201	10457		606	GMU	ALTA EN FIDUCIA	590		0		111.771,10
					PROPIEDAD FIDUCIARIA	01/01/2015				0,00

**Patrimonio Público Suelo**

**RELACIÓN DE BIENES Y MEJORAS**

CLASIFIC.	Nº BIEN ETIQUETA F. ALTA	CANT. DESCRIPCIÓN	CENTRO UBICACIÓ ESPACIO	C. GESTOR C. COSTE TITULAR	T. ADQUISICIÓN S. PATRIMONIAL NATURALEZA	COD. INVER. F. ALTA DESCRIPCIÓN	CANT. ° OPERACIÓN	F. P. EN MARCHA COSTE ADQUIS. DOTACIÓN	V.B.C. F.A. V.C.
	01/01/2015	PARCELA A URBANIZAR EN PP O-8		P6402101G	PATRIMONIO MUNICIPAL DEL SUELO	ALTA EN FIDUCIA PARCELA A URBANIZAR EN PP O-8		0,00	111.771,10
<b>TOTAL BIEN:</b>									
								<b>111.771,10</b>	<b>111.771,10</b>
								<b>0,00</b>	<b>0,00</b>
								<b>0,00</b>	<b>111.771,10</b>
100201	10458		756	GMU	ALTA EN FIDUCIA		0		50.363,18
					PROPIEDAD FIDUCIARIA	01/01/2015			0,00
	01/01/2015	PARCELA EN ED CV-3 (C/ DECIMA, 6)		P6402101G	PATRIMONIO MUNICIPAL DEL SUELO	ALTA EN FIDUCIA PARCELA EN ED CV-3 (C/ DECIMA, 6)		0,00	50.363,18
<b>TOTAL BIEN:</b>									
								<b>50.363,18</b>	<b>50.363,18</b>
								<b>0,00</b>	<b>0,00</b>
								<b>0,00</b>	<b>50.363,18</b>
100201	10459		603	GMU	ALTA EN FIDUCIA		0		877.893,99
					PROPIEDAD FIDUCIARIA	01/01/2015			0,00
	01/01/2015	CUOTA INDIVISA 32,64% DE LA PARCELA 2.3 C DEL PP-O5		P6402101G	PATRIMONIO MUNICIPAL DEL SUELO	ALTA EN FIDUCIA CUOTA INDIVISA 32,64% DE LA PARCELA 2.3 C DEL PP-O5		0,00	877.893,99

**Patrimonio Público Suelo**

**RELACIÓN DE BIENES Y MEJORAS**

CLASIFIC.	Nº BIEN ETIQUETA F. ALTA	CANT. DESCRIPCIÓN	CENTRO UBICACIÓ ESPACIO	C. GESTOR C. COSTE TITULAR	T. ADQUISICIÓN S. PATRIMONIAL NATURALEZA	COD. INVER. F. ALTA DESCRIPCIÓN	CANT.	º OPERACIÓN	F. P. EN MARCHA COSTE ADQUIS. DOTACIÓN	V.B.C. F.A. V.C.
<b>TOTAL BIEN:</b>										
									<b>877.893,99</b>	<b>877.893,99</b>
									<b>0,00</b>	<b>0,00</b>
									<b>877.893,99</b>	<b>877.893,99</b>
100201	10591		515	GMU	PERMUTA CON IDENTIDAD DE VALOR	597		0		53.061,18
					PROPIEDAD FIDUCIARIA	16/12/2015				0,00
	16/12/2015	PERI B-10. CANONIGO ALVARO PIZAÑO. PARCELA 12		P6402101G	PATRIMONIO MUNICIPAL DEL SUELO	PERMUTA CON IDENTIDAD DE VALOR PERI B-10. CANONIGO ALVARO PIZAÑO. PARCELA 12			0,00	53.061,18
<b>TOTAL BIEN:</b>										
									<b>53.061,18</b>	<b>53.061,18</b>
									<b>0,00</b>	<b>0,00</b>
									<b>53.061,18</b>	<b>53.061,18</b>
100201	10592		515	GMU	PERMUTA CON IDENTIDAD DE VALOR	598		0		49.428,88
					PROPIEDAD FIDUCIARIA	16/12/2015				0,00
	16/12/2015	PERI B-10. CANONIGO ALVARO PIZAÑO. PARCELA 13		P6402101G	PATRIMONIO MUNICIPAL DEL SUELO	PERMUTA CON IDENTIDAD DE VALOR PERI B-10. CANONIGO ALVARO PIZAÑO. PARCELA 13			0,00	49.428,88
<b>TOTAL BIEN:</b>										
									<b>49.428,88</b>	<b>49.428,88</b>
									<b>0,00</b>	<b>0,00</b>
									<b>49.428,88</b>	<b>49.428,88</b>

**Patrimonio Público Suelo**

**RELACIÓN DE BIENES Y MEJORAS**

CLASIFIC.	Nº BIEN ETIQUETA F. ALTA	CANT. DESCRIPCIÓN	CENTRO UBICACIÓ ESPACIO	C. GESTOR C. COSTE TITULAR	T. ADQUISICIÓN S. PATRIMONIAL NATURALEZA	COD. INVER. CANT. F. ALTA DESCRIPCIÓN	º OPERACIÓN	F. P. EN MARCHA COSTE ADQUIS. DOTACIÓN	V.B.C. F.A. V.C.
100201	10654		192	GMU	ALTA EN FIDUCIA	655	0	69.774,85	
					PROPIEDAD FIDUCIARIA	01/01/2016		0,00	
	01/01/2016	RENFE U.E. PARCELA 3.21 (VPO) PMS		P6402101G	PATRIMONIO MUNICIPAL DEL SUELO	ALTA EN FIDUCIA RENFE U.E. PARCELA 3.21 (VPO) PMS		0,00	69.774,85
<b>TOTAL BIEN:</b>									<b>69.774,85</b>
								<b>0,00</b>	<b>69.774,85</b>
100201	10701		654	GMU	PERMUTA CON IDENTIDAD DE VALOR	731	0	216.483,22	
					PROPIEDAD FIDUCIARIA	01/01/2016		0,00	
	01/01/2016	P.P. PAU SRA-S. MANZANA R1		P6402101G	PATRIMONIO MUNICIPAL DEL SUELO	PERMUTA CON IDENTIDAD DE VALOR P.P. PAU SRA-S. MANZANA R1		0,00	216.483,22
<b>TOTAL BIEN:</b>									<b>216.483,22</b>
								<b>0,00</b>	<b>216.483,22</b>
100201	10702		654	GMU	PERMUTA CON IDENTIDAD DE VALOR	732	0	211.907,24	
					PROPIEDAD FIDUCIARIA	01/01/2016		0,00	



**Patrimonio Público Suelo**

**RELACIÓN DE BIENES Y MEJORAS**

CLASIFIC.	Nº BIEN ETIQUETA F. ALTA	CANT. DESCRIPCIÓN	CENTRO UBICACIÓ ESPACIO	C. GESTOR C. COSTE TITULAR	T. ADQUISICIÓN S. PATRIMONIAL NATURALEZA	COD. INVER. F. ALTA DESCRIPCIÓN	CANT. ° OPERACIÓN	F. P. EN MARCHA COSTE ADQUIS. DOTACIÓN	V.B.C. F.A. V.C.
	01/01/2016	P.P. PAU SRA-S. MANZANA R2		P6402101G	PATRIMONIO MUNICIPAL DEL SUELO	PERMUTA CON IDENTIDAD DE VALOR P.P. PAU SRA-S. MANZANA R2		0,00	211.907,24
<b>TOTAL BIEN:</b>									
								<b>211.907,24</b>	<b>211.907,24</b>
								<b>0,00</b>	<b>0,00</b>
								<b>0,00</b>	<b>211.907,24</b>
100201	10787		727	GMU	ALTA EN FIDUCIA		0		
					PROPIEDAD FIDUCIARIA				0,00
	08/11/2017	PAU O-4 PARCELA 8.2-B PMS		P6402101G	PATRIMONIO MUNICIPAL DEL SUELO			0,00	
<b>TOTAL BIEN:</b>									
								<b>0,00</b>	<b>0,00</b>
								<b>0,00</b>	<b>0,00</b>
100201	10975		050	GMU	ALTA EN FIDUCIA	969	0		31.024,73
					PROPIEDAD FIDUCIARIA	01/01/2017			0,00
	01/01/2017	PARCELA EN CALLE ACERA DEL ARROYO, BARRIADA CAÑERO (PARCELA VI)		P6402101G	PATRIMONIO MUNICIPAL DEL SUELO	ALTA EN FIDUCIA PARCELA EN CALLE ACERA DEL ARROYO, BARRIADA CAÑERO (PARCELA VI)		0,00	31.024,73

**Patrimonio Público Suelo**

**RELACIÓN DE BIENES Y MEJORAS**

CLASIFIC.	Nº BIEN ETIQUETA F. ALTA	CANT. DESCRIPCIÓN	CENTRO UBICACIÓ ESPACIO	C. GESTOR C. COSTE TITULAR	T. ADQUISICIÓN S. PATRIMONIAL NATURALEZA	COD. INVER. F. ALTA DESCRIPCIÓN	CANT.	º OPERACIÓN	F. P. EN MARCHA COSTE ADQUIS. DOTACIÓN	V.B.C. F.A. V.C.
<b>TOTAL BIEN:</b>										
									<b>31.024,73</b>	<b>31.024,73</b>
									<b>0,00</b>	<b>0,00</b>
									<b>31.024,73</b>	<b>31.024,73</b>
100201	10976		781	GMU	PERMUTA CON IDENTIDAD DE VALOR	951		0		45.888,60
					PROPIEDAD FIDUCIARIA	14/06/2017				0,00
	14/06/2017	PP N-3. PROYECTO DE REPARCELACION. MANZANA 1. PARCELA 2. PMS		P6402101G	PATRIMONIO MUNICIPAL DEL SUELO	PERMUTA CON IDENTIDAD DE VALOR PP N-3. PROYECTO DE REPARCELACION. MANZANA 1. PARCELA 2. PMS			0,00	45.888,60
<b>TOTAL BIEN:</b>										
									<b>45.888,60</b>	<b>45.888,60</b>
									<b>0,00</b>	<b>0,00</b>
									<b>45.888,60</b>	<b>45.888,60</b>
100201	10977		781	GMU	PERMUTA CON IDENTIDAD DE VALOR	952		0		45.895,28
					PROPIEDAD FIDUCIARIA	14/06/2017				0,00
	14/06/2017	PP N-3. PROYECTO DE REPARCELACION. MANZANA 1. PARCELA 4. PMS		P6402101G	PATRIMONIO MUNICIPAL DEL SUELO	PERMUTA CON IDENTIDAD DE VALOR PP N-3. PROYECTO DE REPARCELACION. MANZANA 1. PARCELA 4. PMS			0,00	45.895,28
<b>TOTAL BIEN:</b>										
									<b>45.895,28</b>	<b>45.895,28</b>
									<b>0,00</b>	<b>0,00</b>
									<b>45.895,28</b>	<b>45.895,28</b>

**Patrimonio Público Suelo**

**RELACIÓN DE BIENES Y MEJORAS**

CLASIFIC.	Nº BIEN ETIQUETA F. ALTA	CANT. DESCRIPCIÓN	CENTRO UBICACIÓ ESPACIO	C. GESTOR C. COSTE TITULAR	T. ADQUISICIÓN S. PATRIMONIAL NATURALEZA	COD. INVER. F. ALTA DESCRIPCIÓN	CANT.	º OPERACIÓN	F. P. EN MARCHA COSTE ADQUIS. DOTACIÓN	V.B.C. F.A. V.C.
100201	10978		781	GMU	PERMUTA CON IDENTIDAD DE VALOR PROPIEDAD FIDUCIARIA	953 14/06/2017		0		10.985,39 0,00
	14/06/2017	PP N-3 PROYECTO DE REPARCELACION. MANZANA 1. PARCELA 6. PMS. PROINDIVISO DEL 23,328% (10,309 % Y 13,019 %)		P6402101G	PATRIMONIO MUNICIPAL DEL SUELO	PERMUTA CON IDENTIDAD DE VALOR PP N-3 PROYECTO DE REPARCELACION. MANZANA 1. PARCELA 6. PMS. PROINDIVISO DEL 23,328% (10,309 % Y 13,019 %)		0,00		10.985,39
<b>TOTAL BIEN:</b>										<b>10.985,39 0,00 10.985,39</b>
100201	10979		781	GMU	PERMUTA CON IDENTIDAD DE VALOR PROPIEDAD FIDUCIARIA	954 14/06/2017		0		45.952,15 0,00
	14/06/2017	PP N-3 PROYECTO DE REPARCELACION. MANZANA 1. PARCELA 8. PMS		P6402101G	PATRIMONIO MUNICIPAL DEL SUELO	PERMUTA CON IDENTIDAD DE VALOR PP N-3 PROYECTO DE REPARCELACION. MANZANA 1. PARCELA 8. PMS		0,00		45.952,15
<b>TOTAL BIEN:</b>										<b>45.952,15 0,00 45.952,15</b>
100201	10980		781	GMU	PERMUTA CON IDENTIDAD DE VALOR	955		0		46.259,85

**Patrimonio Público Suelo**

**RELACIÓN DE BIENES Y MEJORAS**

CLASIFIC.	Nº BIEN ETIQUETA F. ALTA	CANT. DESCRIPCIÓN	CENTRO UBICACIÓ ESPACIO	C. GESTOR C. COSTE TITULAR	T. ADQUISICIÓN S. PATRIMONIAL NATURALEZA	COD. INVER. F. ALTA DESCRIPCIÓN	CANT.	º OPERACIÓN	F. P. EN MARCHA COSTE ADQUIS. DOTACIÓN	V.B.C. F.A. V.C.
					PROPIEDAD FIDUCIARIA	14/06/2017				0,00
	14/06/2017	PP N-3 PROYECTO DE REPARCELACION. MANZANA 6. PARCELA 41. PMS		P6402101G	PATRIMONIO MUNICIPAL DEL SUELO	PERMUTA CON IDENTIDAD DE VALOR PP N-3 PROYECTO DE REPARCELACION. MANZANA 6. PARCELA 41. PMS			0,00	46.259,85
					<b>TOTAL BIEN:</b>				<b>46.259,85</b>	<b>46.259,85</b>
									<b>0,00</b>	<b>46.259,85</b>
100201	10981		781	GMU	PERMUTA CON IDENTIDAD DE VALOR	956		0		46.259,85
					PROPIEDAD FIDUCIARIA	14/06/2017				0,00
	14/06/2017	PP N-3 PROYECTO DE REPARCELACION. MANZANA 6. PARCELA 42. PMS		P6402101G	PATRIMONIO MUNICIPAL DEL SUELO	PERMUTA CON IDENTIDAD DE VALOR PP N-3 PROYECTO DE REPARCELACION. MANZANA 6. PARCELA 42. PMS			0,00	46.259,85
					<b>TOTAL BIEN:</b>				<b>46.259,85</b>	<b>46.259,85</b>
									<b>0,00</b>	<b>46.259,85</b>
100201	10982		781	GMU	PERMUTA CON IDENTIDAD DE VALOR	957		0		46.196,30
					PROPIEDAD FIDUCIARIA	14/06/2017				0,00

**Patrimonio Público Suelo**

**RELACIÓN DE BIENES Y MEJORAS**

CLASIFIC.	Nº BIEN ETIQUETA F. ALTA	CANT. DESCRIPCIÓN	CENTRO UBICACIÓ ESPACIO	C. GESTOR C. COSTE TITULAR	T. ADQUISICIÓN S. PATRIMONIAL NATURALEZA	COD. INVER. F. ALTA DESCRIPCIÓN	CANT.	º OPERACIÓN	F. P. EN MARCHA COSTE ADQUIS. DOTACIÓN	V.B.C. F.A. V.C.
	14/06/2017	PP N-3 PROYECTO DE REPARCELACION. MANZANA 6. PARCELA 44. PMS		P6402101G	PATRIMONIO MUNICIPAL DEL SUELO	PERMUTA CON IDENTIDAD DE VALOR PP N-3 PROYECTO DE REPARCELACION. MANZANA 6. PARCELA 44. PMS			0,00	46.196,30
<b>TOTAL BIEN:</b>										
									<b>46.196,30</b>	<b>0,00</b>
									<b>0,00</b>	<b>46.196,30</b>
100201	10983		781	GMU	PERMUTA CON IDENTIDAD DE VALOR PROPIEDAD FIDUCIARIA	958		0		46.293,30
	14/06/2017	PP N-3 PROYECTO DE REPARCELACION. MANZANA 6. PARCELA 45. PMS		P6402101G	PATRIMONIO MUNICIPAL DEL SUELO	PERMUTA CON IDENTIDAD DE VALOR PP N-3 PROYECTO DE REPARCELACION. MANZANA 6. PARCELA 45. PMS			0,00	46.293,30
<b>TOTAL BIEN:</b>										
									<b>46.293,30</b>	<b>0,00</b>
									<b>0,00</b>	<b>46.293,30</b>
100201	10984		781	GMU	PERMUTA CON IDENTIDAD DE VALOR PROPIEDAD FIDUCIARIA	959		0		48.447,25
	14/06/2017	PP N-3 PROYECTO DE REPARCELACION. MANZANA 10. PARCELA 81. PMS		P6402101G	PATRIMONIO MUNICIPAL DEL SUELO	PERMUTA CON IDENTIDAD DE VALOR PP N-3 PROYECTO DE REPARCELACION. MANZANA 10. PARCELA 81. PMS			0,00	48.447,25

**Patrimonio Público Suelo**

**RELACIÓN DE BIENES Y MEJORAS**

CLASIFIC.	Nº BIEN ETIQUETA F. ALTA	CANT. DESCRIPCIÓN	CENTRO UBICACIÓ ESPACIO	C. GESTOR C. COSTE TITULAR	T. ADQUISICIÓN S. PATRIMONIAL NATURALEZA	COD. INVER. F. ALTA DESCRIPCIÓN	CANT.	º OPERACIÓN	F. P. EN MARCHA COSTE ADQUIS. DOTACIÓN	V.B.C. F.A. V.C.
<b>TOTAL BIEN:</b>										
									<b>48.447,25</b>	<b>48.447,25</b>
									<b>0,00</b>	<b>0,00</b>
									<b>48.447,25</b>	<b>48.447,25</b>
100201	10985		781	GMU	PERMUTA CON IDENTIDAD DE VALOR	960		0		46.284,94
					PROPIEDAD FIDUCIARIA	14/06/2017				0,00
	14/06/2017	PP N-3 PROYECTO DE REPARCELACION. MANZANA 10. PARCELA 88. PMS		P6402101G	PATRIMONIO MUNICIPAL DEL SUELO	PERMUTA CON IDENTIDAD DE VALOR PP N-3 PROYECTO DE REPARCELACION. MANZANA 10. PARCELA 88. PMS			0,00	46.284,94
<b>TOTAL BIEN:</b>										
									<b>46.284,94</b>	<b>46.284,94</b>
									<b>0,00</b>	<b>0,00</b>
									<b>46.284,94</b>	<b>46.284,94</b>
100201	10986		781	GMU	PERMUTA CON IDENTIDAD DE VALOR	961		0		12.536,73
					PROPIEDAD FIDUCIARIA	14/06/2017				0,00
	14/06/2017	PP N-3 PROYECTO DE REPARCELACION. MANZANA VPO. PARCELA 103. PMS		P6402101G	PATRIMONIO MUNICIPAL DEL SUELO	PERMUTA CON IDENTIDAD DE VALOR PP N-3 PROYECTO DE REPARCELACION. MANZANA VPO. PARCELA 103. PMS			0,00	12.536,73
<b>TOTAL BIEN:</b>										
									<b>12.536,73</b>	<b>12.536,73</b>
									<b>0,00</b>	<b>0,00</b>
									<b>12.536,73</b>	<b>12.536,73</b>

**Patrimonio Público Suelo**

**RELACIÓN DE BIENES Y MEJORAS**

CLASIFIC.	Nº BIEN ETIQUETA F. ALTA	CANT. DESCRIPCIÓN	CENTRO UBICACIÓ ESPACIO	C. GESTOR C. COSTE TITULAR	T. ADQUISICIÓN S. PATRIMONIAL NATURALEZA	COD. INVER. F. ALTA DESCRIPCIÓN	CANT.	º OPERACIÓN	F. P. EN MARCHA COSTE ADQUIS. DOTACIÓN	V.B.C. F.A. V.C.
100201	10987		781	GMU	PERMUTA CON IDENTIDAD DE VALOR PROPIEDAD FIDUCIARIA	962 14/06/2017		0		12.536,73 0,00
	14/06/2017	PP N-3 PROYECTO DE REPARCELACION. MANZANA VPO. PARCELA 106. PMS		P6402101G	PATRIMONIO MUNICIPAL DEL SUELO	PERMUTA CON IDENTIDAD DE VALOR PP N-3 PROYECTO DE REPARCELACION. MANZANA VPO. PARCELA 106. PMS			0,00	12.536,73
<b>TOTAL BIEN:</b>										<b>12.536,73 0,00 12.536,73</b>
100201	10988		781	GMU	PERMUTA CON IDENTIDAD DE VALOR PROPIEDAD FIDUCIARIA	963 14/06/2017		0		12.536,73 0,00
	14/06/2017	PP N-3 PROYECTO DE REPARCELACION. MANZANA VPO. PARCELA 107. PMS		P6402101G	PATRIMONIO MUNICIPAL DEL SUELO	PERMUTA CON IDENTIDAD DE VALOR PP N-3 PROYECTO DE REPARCELACION. MANZANA VPO. PARCELA 107. PMS			0,00	12.536,73
<b>TOTAL BIEN:</b>										<b>12.536,73 0,00 12.536,73</b>
100201	10989		781	GMU	PERMUTA CON IDENTIDAD DE VALOR	964		0		12.536,73

**Patrimonio Público Suelo**

**RELACIÓN DE BIENES Y MEJORAS**

CLASIFIC.	Nº BIEN ETIQUETA F. ALTA	CANT. DESCRIPCIÓN	CENTRO UBICACIÓ ESPACIO	C. GESTOR C. COSTE TITULAR	T. ADQUISICIÓN S. PATRIMONIAL NATURALEZA	COD. INVER. F. ALTA DESCRIPCIÓN	CANT.	º OPERACIÓN	F. P. EN MARCHA COSTE ADQUIS. DOTACIÓN	V.B.C. F.A. V.C.
					PROPIEDAD FIDUCIARIA	14/06/2017				0,00
	14/06/2017	PP N-3 PROYECTO DE REPARCELACION. MANZANA VPO. PARCELA 114. PMS		P6402101G	PATRIMONIO MUNICIPAL DEL SUELO	PERMUTA CON IDENTIDAD DE VALOR PP N-3 PROYECTO DE REPARCELACION. MANZANA VPO. PARCELA 114. PMS			0,00	12.536,73
					<b>TOTAL BIEN:</b>					<b>12.536,73</b>
									<b>0,00</b>	<b>12.536,73</b>
100201	10990		941	GMU	ALTA EN FIDUCIA	968		0		166.181,88
					PROPIEDAD FIDUCIARIA	01/01/2017				0,00
	01/01/2017	PERI MA-5 SUPE. 18,1758% DE LA FINCA 24.		P6402101G	PATRIMONIO MUNICIPAL DEL SUELO	ALTA EN FIDUCIA PERI MA-5 SUPE. 18,1758% DE LA FINCA 24.			0,00	166.181,88
					<b>TOTAL BIEN:</b>					<b>166.181,88</b>
									<b>166.181,88</b>	<b>0,00</b>
									<b>0,00</b>	<b>166.181,88</b>
100201	10991		623	GMU	PERMUTA CON IDENTIDAD DE VALOR	965		0		30.722,57
					PROPIEDAD FIDUCIARIA	28/09/2017				0,00



**Patrimonio Público Suelo**

**RELACIÓN DE BIENES Y MEJORAS**

CLASIFIC.	Nº BIEN ETIQUETA F. ALTA	CANT. DESCRIPCIÓN	CENTRO UBICACIÓ ESPACIO	C. GESTOR C. COSTE TITULAR	T. ADQUISICIÓN S. PATRIMONIAL NATURALEZA	COD. INVER. F. ALTA DESCRIPCIÓN	CANT. ° OPERACIÓN	F. P. EN MARCHA COSTE ADQUIS. DOTACIÓN	V.B.C. F.A. V.C.
	28/09/2017	SECTOR 3 DEL PAU SAA-N SANTA ANA DE LA ALBAIDA NORTE. FINCA 15. PARCELA 2.1-01 PROINDIVISO DEL 55,97524%		P6402101G	PATRIMONIO MUNICIPAL DEL SUELO	PERMUTA CON IDENTIDAD DE VALOR SECTOR 3 DEL PAU SAA-N SANTA ANA DE LA ALBAIDA NORTE. FINCA 15. PARCELA 2.1-01 PROINDIVISO DEL 55,97524%		0,00	30.722,57
<b>TOTAL BIEN:</b>								<b>30.722,57</b>	<b>30.722,57</b>
								<b>0,00</b>	<b>0,00</b>
								<b>0,00</b>	<b>30.722,57</b>
100201	10992		623	GMU	PERMUTA CON IDENTIDAD DE VALOR	966	0		62.348,00
					PROPIEDAD FIDUCIARIA	28/09/2017			0,00
	28/09/2017	SECTOR 3 DEL PAU SAA-N SANTA ANA DE LA ALBAIDA NORTE. FINCA 19. PARCELA 2.1-05 PMS		P6402101G	PATRIMONIO MUNICIPAL DEL SUELO	PERMUTA CON IDENTIDAD DE VALOR SECTOR 3 DEL PAU SAA-N SANTA ANA DE LA ALBAIDA NORTE. FINCA 19. PARCELA 2.1-05 PMS		0,00	62.348,00
<b>TOTAL BIEN:</b>								<b>62.348,00</b>	<b>62.348,00</b>
								<b>0,00</b>	<b>0,00</b>
								<b>0,00</b>	<b>62.348,00</b>
100201	10993		623	GMU	PERMUTA CON IDENTIDAD DE VALOR	967	0		63.702,00
					PROPIEDAD FIDUCIARIA	28/09/2017			0,00

**Patrimonio Público Suelo**

**RELACIÓN DE BIENES Y MEJORAS**

CLASIFIC.	Nº BIEN ETIQUETA F. ALTA	CANT. DESCRIPCIÓN	CENTRO UBICACIÓ ESPACIO	C. GESTOR C. COSTE TITULAR	T. ADQUISICIÓN S. PATRIMONIAL NATURALEZA	COD. INVER. F. ALTA DESCRIPCIÓN	CANT.	º OPERACIÓN	F. P. EN MARCHA COSTE ADQUIS. DOTACIÓN	V.B.C. F.A. V.C.
	28/09/2017	SECTOR 3 DEL PAU SAA-N SANTA ANA DE LA ALBAIDA NORTE. FINCA 20. PARCELA 2.1-06. PMS		P6402101G	PATRIMONIO MUNICIPAL DEL SUELO	PERMUTA CON IDENTIDAD DE VALOR SECTOR 3 DEL PAU SAA-N SANTA ANA DE LA ALBAIDA NORTE. FINCA 20. PARCELA 2.1-06. PMS			0,00	63.702,00
<b>TOTAL BIEN:</b>										
									<b>63.702,00</b>	<b>63.702,00</b>
									<b>0,00</b>	<b>0,00</b>
									<b>0,00</b>	<b>63.702,00</b>
<b>TOTAL CLASIFICACIÓN:</b>		<b>100201 TERRENOS URBANOS - URBANIZABLES PMS</b>		C. Adq.: <b>42.628.572,17</b>	Dot.: <b>0,00</b>	V.B.C.: <b>42.628.572,17</b>	F.A.: <b>0,00</b>	V.C. <b>42.628.572,17</b>		
100202	10461		622	GMU	ALTA EN FIDUCIA			0		76.608,38
					PROPIEDAD FIDUCIARIA		01/01/2015			0,00
	01/01/2015	TERRENOS EN FINCA 23475 PARA DESARROLLO INDUSTRIAL EN LA RINCONADA		P6402101G	PATRIMONIO MUNICIPAL DEL SUELO	ALTA EN FIDUCIA TERRENOS EN FINCA 23475 PARA DESARROLLO INDUSTRIAL EN LA RINCONADA			0,00	76.608,38
<b>TOTAL BIEN:</b>										
									<b>76.608,38</b>	<b>76.608,38</b>
									<b>0,00</b>	<b>0,00</b>
									<b>0,00</b>	<b>76.608,38</b>
100202	10462		622	GMU	ALTA EN FIDUCIA			0		3.019,17
					PROPIEDAD FIDUCIARIA		01/01/2015			0,00

**Patrimonio Público Suelo**

**RELACIÓN DE BIENES Y MEJORAS**

CLASIFIC.	Nº BIEN ETIQUETA F. ALTA	CANT. DESCRIPCIÓN	CENTRO UBICACIÓ ESPACIO	C. GESTOR C. COSTE TITULAR	T. ADQUISICIÓN S. PATRIMONIAL NATURALEZA	COD. INVER. F. ALTA DESCRIPCIÓN	CANT.	º OPERACIÓN	F. P. EN MARCHA COSTE ADQUIS. DOTACIÓN	V.B.C. F.A. V.C.
	01/01/2015	TERRENOS EN FINCA 12561 PARA DESARROLLO INDUSTRIAL EN LA RINCONADA		P6402101G	PATRIMONIO MUNICIPAL DEL SUELO	ALTA EN FIDUCIA TERRENOS EN FINCA 12561 PARA DESARROLLO INDUSTRIAL EN LA RINCONADA			0,00	3.019,17
<b>TOTAL BIEN:</b>										
									<b>3.019,17</b>	<b>3.019,17</b>
									<b>0,00</b>	<b>3.019,17</b>
100202	10463		622	GMU	ALTA EN FIDUCIA	272		0		522.515,07
					PROPIEDAD FIDUCIARIA	01/01/2015				0,00
	01/01/2015	TERRENOS EN FINCA 23489 PARA DESARROLLO INDUSTRIAL EN LA RINCONADA		P6402101G	PATRIMONIO MUNICIPAL DEL SUELO	ALTA EN FIDUCIA TERRENOS EN FINCA 23489 PARA DESARROLLO INDUSTRIAL EN LA RINCONADA			0,00	522.515,07
<b>TOTAL BIEN:</b>										
									<b>522.515,07</b>	<b>522.515,07</b>
									<b>0,00</b>	<b>522.515,07</b>
100202	10464		622	GMU	ALTA EN FIDUCIA	273		0		36.900,60
					PROPIEDAD FIDUCIARIA	01/01/2015				0,00
	01/01/2015	TERRENOS EN FINCA 26026 PARA DESARROLLO INDUSTRIAL LA RINCONADA		P6402101G	PATRIMONIO MUNICIPAL DEL SUELO	ALTA EN FIDUCIA TERRENOS EN FINCA 26026 PARA DESARROLLO INDUSTRIAL LA RINCONADA			0,00	36.900,60

**Patrimonio Público Suelo**

**RELACIÓN DE BIENES Y MEJORAS**

CLASIFIC.	Nº BIEN ETIQUETA F. ALTA	CANT. DESCRIPCIÓN	CENTRO UBICACIÓ ESPACIO	C. GESTOR C. COSTE TITULAR	T. ADQUISICIÓN S. PATRIMONIAL NATURALEZA	COD. INVER. F. ALTA DESCRIPCIÓN	CANT.	º OPERACIÓN	F. P. EN MARCHA COSTE ADQUIS. DOTACIÓN	V.B.C. F.A. V.C.
<b>TOTAL BIEN:</b>										
									<b>36.900,60</b>	<b>36.900,60</b>
									<b>0,00</b>	<b>0,00</b>
									<b>36.900,60</b>	<b>36.900,60</b>
100202	10465		622	GMU	ALTA EN FIDUCIA	274		0		10.753,35
					PROPIEDAD FIDUCIARIA	01/01/2015				0,00
	01/01/2015	TERRENOS EN FINCA 9818-N PARA DESARROLLO INDUSTRIAL EN LA RINCONADA		P6402101G	PATRIMONIO MUNICIPAL DEL SUELO	ALTA EN FIDUCIA TERRENOS EN FINCA 9818-N PARA DESARROLLO INDUSTRIAL EN LA RINCONADA			0,00	10.753,35
<b>TOTAL BIEN:</b>										
									<b>10.753,35</b>	<b>10.753,35</b>
									<b>0,00</b>	<b>0,00</b>
									<b>10.753,35</b>	<b>10.753,35</b>
100202	10466		622	GMU	ALTA EN FIDUCIA	275		0		411.549,04
					PROPIEDAD FIDUCIARIA	01/01/2015				0,00
	01/01/2015	TERRENOS EN FINCA 20111 PARA DESARROLLO INDUSTRIAL LA RINCONADA		P6402101G	PATRIMONIO MUNICIPAL DEL SUELO	ALTA EN FIDUCIA TERRENOS EN FINCA 20111 PARA DESARROLLO INDUSTRIAL LA RINCONADA			0,00	411.549,04
<b>TOTAL BIEN:</b>										
									<b>411.549,04</b>	<b>411.549,04</b>
									<b>0,00</b>	<b>0,00</b>
									<b>411.549,04</b>	<b>411.549,04</b>

**Patrimonio Público Suelo**

**RELACIÓN DE BIENES Y MEJORAS**

CLASIFIC.	Nº BIEN ETIQUETA F. ALTA	CANT. DESCRIPCIÓN	CENTRO UBICACIÓ ESPACIO	C. GESTOR C. COSTE TITULAR	T. ADQUISICIÓN S. PATRIMONIAL NATURALEZA	COD. INVER. F. ALTA DESCRIPCIÓN	CANT.	º OPERACIÓN	F. P. EN MARCHA COSTE ADQUIS. DOTACIÓN	V.B.C. F.A. V.C.
100202	10467		622	GMU	ALTA EN FIDUCIA	276		0		633.933,24
					PROPIEDAD FIDUCIARIA	01/01/2015				0,00
	01/01/2015	TERRENO EN FINCA 6834 PARA DESARROLLO INDUSTRIAL EN LA RINCONADA		P6402101G	PATRIMONIO MUNICIPAL DEL SUELO	ALTA EN FIDUCIA TERRENO EN FINCA 6834 PARA DESARROLLO INDUSTRIAL EN LA RINCONADA			0,00	633.933,24
<b>TOTAL BIEN:</b>										<b>633.933,24</b>
										<b>0,00</b>
										<b>633.933,24</b>
100202	10468		622	GMU	ALTA EN FIDUCIA	277		0		392.464,58
					PROPIEDAD FIDUCIARIA	01/01/2015				0,00
	01/01/2015	TERRENO EN FINCA 20129 PARA DESARROLLO INDUSTRIAL EN LA RINCONADA		P6402101G	PATRIMONIO MUNICIPAL DEL SUELO	ALTA EN FIDUCIA TERRENO EN FINCA 20129 PARA DESARROLLO INDUSTRIAL EN LA RINCONADA			0,00	392.464,58
<b>TOTAL BIEN:</b>										<b>392.464,58</b>
										<b>0,00</b>
										<b>392.464,58</b>
100202	10469		622	GMU	ALTA EN FIDUCIA	278		0		141.056,94
					PROPIEDAD FIDUCIARIA	01/01/2015				0,00

**Patrimonio Público Suelo**

**RELACIÓN DE BIENES Y MEJORAS**

CLASIFIC.	Nº BIEN ETIQUETA F. ALTA	CANT. DESCRIPCIÓN	CENTRO UBICACIÓ ESPACIO	C. GESTOR C. COSTE TITULAR	T. ADQUISICIÓN S. PATRIMONIAL NATURALEZA	COD. INVER. F. ALTA DESCRIPCIÓN	CANT.	º OPERACIÓN	F. P. EN MARCHA COSTE ADQUIS. DOTACIÓN	V.B.C. F.A. V.C.
	01/01/2015	TERRENO EN FINCA 7034 PARA DESARROLLO INDUSTRIAL EN LA RINCONADA		P6402101G	PATRIMONIO MUNICIPAL DEL SUELO	ALTA EN FIDUCIA TERRENO EN FINCA 7034 PARA DESARROLLO INDUSTRIAL EN LA RINCONADA			0,00	141.056,94
<b>TOTAL BIEN:</b>										
									<b>141.056,94</b>	<b>141.056,94</b>
									<b>0,00</b>	<b>0,00</b>
									<b>0,00</b>	<b>141.056,94</b>
<b>TOTAL CLASIFICACIÓN:</b>		<b>100202 TERRENOS RÚSTICOS PMS</b>		C. Adq.: <b>2.228.800,37</b>	Dot.: <b>0,00</b>	V.B.C.: <b>2.228.800,37</b>	F.A.: <b>0,00</b>	V.C. <b>2.228.800,37</b>		
110401	10576		930 E001	GMU	ALTA EN FIDUCIA	280		0		283.499,50
					PROPIEDAD FIDUCIARIA	01/01/2015				11.339,97
	01/01/2015	CASA EN PLAZA DEL SOCORRO Nº 15 (PLAZA ALMAGRA, 15)		P6402101G	PATRIMONIO MUNICIPAL DEL SUELO	ALTA EN FIDUCIA CASA EN PLAZA DEL SOCORRO Nº 15 (PLAZA ALMAGRA, 15)			3.779,99	272.159,53
<b>TOTAL BIEN:</b>										
									<b>283.499,50</b>	<b>283.499,50</b>
									<b>3.779,99</b>	<b>272.159,53</b>
110401	10577			GMU	ALTA EN FIDUCIA	281		0		578.013,84
					CEDIDO A	01/01/2015				24.366,31
	01/01/2015	EDIFICIO EN PLAZA DE LA CORREDERA Nº 40 ( CASA DE ANA JACINTA)		P6402101G	PATRIMONIO MUNICIPAL DEL SUELO	ALTA EN FIDUCIA EDIFICIO EN PLAZA DE LA CORREDERA Nº 40 ( CASA DE ANA JACINTA)			1.245,76	553.647,53

**Patrimonio Público Suelo**

**RELACIÓN DE BIENES Y MEJORAS**

CLASIFIC.	Nº BIEN ETIQUETA F. ALTA	CANT. DESCRIPCIÓN	CENTRO UBICACIÓ ESPACIO	C. GESTOR C. COSTE TITULAR	T. ADQUISICIÓN S. PATRIMONIAL NATURALEZA	COD. INVER. F. ALTA DESCRIPCIÓN	CANT.	º OPERACIÓN	F. P. EN MARCHA COSTE ADQUIS. DOTACIÓN	V.B.C. F.A. V.C.
<b>TOTAL BIEN:</b>										
									<b>578.013,84</b>	<b>578.013,84</b>
									<b>1.245,76</b>	<b>24.366,31</b>
										<b>553.647,53</b>
110401	10578			GMU	ALTA EN FIDUCIA	282		0		345.459,93
					CEDIDO A	01/01/2015				14.562,94
	01/01/2015	EDIFICIO EN PEDRO MUÑOZ 17 (PLAZA CORREDERA 34)		P6402101G	PATRIMONIO MUNICIPAL DEL SUELO	ALTA EN FIDUCIA EDIFICIO EN PEDRO MUÑOZ 17 (PLAZA CORREDERA 34)			744,55	330.896,99
<b>TOTAL BIEN:</b>										
									<b>345.459,93</b>	<b>345.459,93</b>
									<b>744,55</b>	<b>14.562,94</b>
										<b>330.896,99</b>
<b>TOTAL CLASIFICACIÓN:</b>		<b>110401 CONSTRUCCIONES PMS</b>		C. Adq.: <b>1.206.973,27</b>	Dot.: <b>5.770,30</b>	V.B.C.: <b>1.206.973,27</b>	F.A.: <b>50.269,22</b>	V.C. <b>1.156.704,05</b>		
200201	10470		502	GMU	ALTA EN FIDUCIA	284		0		461.256,84
					PROPIEDAD FIDUCIARIA	01/01/2015				0,00
	01/01/2015	AL-3 PERI. ALCOLEA-3. 10% CESION OBLIGATORIA		P6402101G	PATRIMONIO MUNICIPAL DEL SUELO	ALTA EN FIDUCIA AL-3 PERI. ALCOLEA-3. 10% CESION OBLIGATORIA			0,00	461.256,84

**Patrimonio Público Suelo**

**RELACIÓN DE BIENES Y MEJORAS**

CLASIFIC.	Nº BIEN ETIQUETA F. ALTA	CANT. DESCRIPCIÓN	CENTRO UBICACIÓ ESPACIO	C. GESTOR C. COSTE TITULAR	T. ADQUISICIÓN S. PATRIMONIAL NATURALEZA	COD. INVER. F. ALTA DESCRIPCIÓN	CANT.	º OPERACIÓN	F. P. EN MARCHA COSTE ADQUIS. DOTACIÓN	V.B.C. F.A. V.C.
<b>TOTAL BIEN:</b>										
									<b>461.256,84</b>	<b>461.256,84</b>
									<b>0,00</b>	<b>0,00</b>
									<b>461.256,84</b>	<b>461.256,84</b>
200201	10471		503	GMU	ALTA EN FIDUCIA	285		0		44.156,13
					PROPIEDAD FIDUCIARIA	01/01/2015				0,00
	01/01/2015	AL-4 E.D. ALCOLEA-4. 10% CESION OBLIGATORIA		P6402101G	PATRIMONIO MUNICIPAL DEL SUELO	ALTA EN FIDUCIA AL-4 E.D. ALCOLEA-4. 10% CESION OBLIGATORIA			0,00	44.156,13
<b>TOTAL BIEN:</b>										
									<b>44.156,13</b>	<b>44.156,13</b>
									<b>0,00</b>	<b>0,00</b>
									<b>44.156,13</b>	<b>44.156,13</b>
200201	10472		508	GMU	ALTA EN FIDUCIA	286		0		85.665,01
					PROPIEDAD FIDUCIARIA	01/01/2015				0,00
	01/01/2015	AN-1 E.D. BARRIO DEL ANGEL-1 10% CESION OBLIGATORIA		P6402101G	PATRIMONIO MUNICIPAL DEL SUELO	ALTA EN FIDUCIA AN-1 E.D. BARRIO DEL ANGEL-1 10% CESION OBLIGATORIA			0,00	85.665,01
<b>TOTAL BIEN:</b>										
									<b>85.665,01</b>	<b>85.665,01</b>
									<b>0,00</b>	<b>0,00</b>
									<b>85.665,01</b>	<b>85.665,01</b>



**Patrimonio Público Suelo**

**RELACIÓN DE BIENES Y MEJORAS**

CLASIFIC.	Nº BIEN ETIQUETA F. ALTA	CANT. DESCRIPCIÓN	CENTRO UBICACIÓ ESPACIO	C. GESTOR C. COSTE TITULAR	T. ADQUISICIÓN S. PATRIMONIAL NATURALEZA	COD. INVER. F. ALTA DESCRIPCIÓN	CANT.	º OPERACIÓN	F. P. EN MARCHA COSTE ADQUIS. DOTACIÓN	V.B.C. F.A. V.C.
200201	10473		509	GMU	ALTA EN FIDUCIA	287		0		382.580,57
					PROPIEDAD FIDUCIARIA	01/01/2015				0,00
	01/01/2015	AN-1 P.P. BARRIO DEL ANGEL-1 10% CESION OBLIGATORIA		P6402101G	PATRIMONIO MUNICIPAL DEL SUELO	ALTA EN FIDUCIA AN-1 P.P. BARRIO DEL ANGEL-1 10% CESION OBLIGATORIA			0,00	382.580,57
<b>TOTAL BIEN:</b>										<b>382.580,57</b>
										<b>0,00</b>
										<b>382.580,57</b>
200201	10474		510	GMU	ALTA EN FIDUCIA	288		0		229.357,74
					PROPIEDAD FIDUCIARIA	01/01/2015				0,00
	01/01/2015	AN-2 P.P. BARRIO DEL ANGEL-2 10% CESION OBLIGATORIA		P6402101G	PATRIMONIO MUNICIPAL DEL SUELO	ALTA EN FIDUCIA AN-2 P.P. BARRIO DEL ANGEL-2 10% CESION OBLIGATORIA			0,00	229.357,74
<b>TOTAL BIEN:</b>										<b>229.357,74</b>
										<b>0,00</b>
										<b>229.357,74</b>
200201	10475		511	GMU	ALTA EN FIDUCIA	289		0		228.298,84
					PROPIEDAD FIDUCIARIA	01/01/2015				0,00

**Patrimonio Público Suelo**

**RELACIÓN DE BIENES Y MEJORAS**

CLASIFIC.	Nº BIEN ETIQUETA F. ALTA	CANT. DESCRIPCIÓN	CENTRO UBICACIÓ ESPACIO	C. GESTOR C. COSTE TITULAR	T. ADQUISICIÓN S. PATRIMONIAL NATURALEZA	COD. INVER. F. ALTA DESCRIPCIÓN	CANT.	º OPERACIÓN	F. P. EN MARCHA COSTE ADQUIS. DOTACIÓN	V.B.C. F.A. V.C.
	01/01/2015	AN-2 PERI. BARRIO DEL ANGEL-2 10% CESION OBLIGATORIA		P6402101G	PATRIMONIO MUNICIPAL DEL SUELO	ALTA EN FIDUCIA AN-2 PERI. BARRIO DEL ANGEL-2 10% CESION OBLIGATORIA			0,00	228.298,84
<b>TOTAL BIEN:</b>										
									<b>228.298,84</b>	<b>0,00</b>
									<b>0,00</b>	<b>228.298,84</b>
200201	10476		512	GMU	ALTA EN FIDUCIA	290		0		308.351,68
					PROPIEDAD FIDUCIARIA	01/01/2015				0,00
	01/01/2015	AN-3 P.P. BARRIO DEL ANGEL-3 10% CESION OBLIGATORIA		P6402101G	PATRIMONIO MUNICIPAL DEL SUELO	ALTA EN FIDUCIA AN-3 P.P. BARRIO DEL ANGEL-3 10% CESION OBLIGATORIA			0,00	308.351,68
<b>TOTAL BIEN:</b>										
									<b>308.351,68</b>	<b>0,00</b>
									<b>0,00</b>	<b>308.351,68</b>
200201	10477		241	GMU	ALTA EN FIDUCIA	291		0		389.420,58
					PROPIEDAD FIDUCIARIA	01/01/2015				0,00
	01/01/2015	B-1 PERI. U.E.III. ABEN HAZAN. EXCESOS		P6402101G	PATRIMONIO MUNICIPAL DEL SUELO	ALTA EN FIDUCIA B-1 PERI. U.E.III. ABEN HAZAN. EXCESOS			0,00	389.420,58

**Patrimonio Público Suelo**

**RELACIÓN DE BIENES Y MEJORAS**

CLASIFIC.	Nº BIEN ETIQUETA F. ALTA	CANT. DESCRIPCIÓN	CENTRO UBICACIÓ ESPACIO	C. GESTOR C. COSTE TITULAR	T. ADQUISICIÓN S. PATRIMONIAL NATURALEZA	COD. INVER. F. ALTA DESCRIPCIÓN	CANT.	º OPERACIÓN	F. P. EN MARCHA COSTE ADQUIS. DOTACIÓN	V.B.C. F.A. V.C.
<b>TOTAL BIEN:</b>										
									<b>389.420,58</b>	<b>389.420,58</b>
									<b>0,00</b>	<b>0,00</b>
									<b>0,00</b>	<b>389.420,58</b>
200201	10479		524	GMU	ALTA EN FIDUCIA	293		0		74.440,67
					PROPIEDAD FIDUCIARIA	01/01/2015				0,00
	01/01/2015	B-28 PERI. NUESTRA SEÑORA DE BELEN. 10% CESION OBLIGATORIA		P6402101G	PATRIMONIO MUNICIPAL DEL SUELO	ALTA EN FIDUCIA B-28 PERI. NUESTRA SEÑORA DE BELEN. 10% CESION OBLIGATORIA			0,00	74.440,67
<b>TOTAL BIEN:</b>										
									<b>74.440,67</b>	<b>74.440,67</b>
									<b>0,00</b>	<b>0,00</b>
									<b>0,00</b>	<b>74.440,67</b>
200201	10480		525	GMU	ALTA EN FIDUCIA	294		0		132.362,50
					PROPIEDAD FIDUCIARIA	01/01/2015				0,00
	01/01/2015	B-30 PERI. QUITAPESARES. 10% CESION OBLIGATORIA		P6402101G	PATRIMONIO MUNICIPAL DEL SUELO	ALTA EN FIDUCIA B-30 PERI. QUITAPESARES. 10% CESION OBLIGATORIA			0,00	132.362,50
<b>TOTAL BIEN:</b>										
									<b>132.362,50</b>	<b>132.362,50</b>
									<b>0,00</b>	<b>0,00</b>
									<b>0,00</b>	<b>132.362,50</b>

**Patrimonio Público Suelo**

**RELACIÓN DE BIENES Y MEJORAS**

CLASIFIC.	Nº BIEN ETIQUETA F. ALTA	CANT. DESCRIPCIÓN	CENTRO UBICACIÓ ESPACIO	C. GESTOR C. COSTE TITULAR	T. ADQUISICIÓN S. PATRIMONIAL NATURALEZA	COD. INVER. CANT. F. ALTA DESCRIPCIÓN	º OPERACIÓN	F. P. EN MARCHA COSTE ADQUIS. DOTACIÓN	V.B.C. F.A. V.C.
200201	10481		526	GMU	ALTA EN FIDUCIA	295	0	55.486,36	
					PROPIEDAD FIDUCIARIA	01/01/2015		0,00	
	01/01/2015	B-32 E.D. CL ESCULTOR TEODOSIO SANCHEZ. 10% CESION OBLIGATORIA		P6402101G	PATRIMONIO MUNICIPAL DEL SUELO	ALTA EN FIDUCIA B-32 E.D. CL ESCULTOR TEODOSIO SANCHEZ. 10% CESION OBLIGATORIA		0,00	55.486,36
<b>TOTAL BIEN:</b>									<b>55.486,36</b>
								<b>0,00</b>	<b>55.486,36</b>
200201	10482		527	GMU	ALTA EN FIDUCIA	296	0	46.697,49	
					PROPIEDAD FIDUCIARIA	01/01/2015		0,00	
	01/01/2015	B-33 PERI. HUERTA DEL HIERRO. 10% CESION OBLIGATORIA		P6402101G	PATRIMONIO MUNICIPAL DEL SUELO	ALTA EN FIDUCIA B-33 PERI. HUERTA DEL HIERRO. 10% CESION OBLIGATORIA		0,00	46.697,49
<b>TOTAL BIEN:</b>									<b>46.697,49</b>
								<b>0,00</b>	<b>46.697,49</b>
200201	10483		529	GMU	ALTA EN FIDUCIA	297	0	102.819,19	
					PROPIEDAD FIDUCIARIA	01/01/2015		0,00	

**Patrimonio Público Suelo**

**RELACIÓN DE BIENES Y MEJORAS**

CLASIFIC.	Nº BIEN ETIQUETA F. ALTA	CANT. DESCRIPCIÓN	CENTRO UBICACIÓ ESPACIO	C. GESTOR C. COSTE TITULAR	T. ADQUISICIÓN S. PATRIMONIAL NATURALEZA	COD. INVER. F. ALTA DESCRIPCIÓN	CANT.	º OPERACIÓN	F. P. EN MARCHA COSTE ADQUIS. DOTACIÓN	V.B.C. F.A. V.C.
	01/01/2015	B-7B PERI. HERMANO BONIFACIO ESTE. 10% CESION OBLIGATORIA		P6402101G	PATRIMONIO MUNICIPAL DEL SUELO	ALTA EN FIDUCIA B-7B PERI. HERMANO BONIFACIO ESTE. 10% CESION OBLIGATORIA			0,00	102.819,19
<b>TOTAL BIEN:</b>										
									<b>102.819,19</b>	<b>0,00</b>
									<b>0,00</b>	<b>102.819,19</b>
200201	10484		531	GMU	ALTA EN FIDUCIA	298		0		1.167.860,80
					PROPIEDAD FIDUCIARIA	01/01/2015				0,00
	01/01/2015	COLINA L.C. P.P. 10% CESION OBLIGATORIA		P6402101G	PATRIMONIO MUNICIPAL DEL SUELO	ALTA EN FIDUCIA COLINA L.C. P.P. 10% CESION OBLIGATORIA			0,00	1.167.860,80
<b>TOTAL BIEN:</b>										
									<b>1.167.860,80</b>	<b>0,00</b>
									<b>0,00</b>	<b>1.167.860,80</b>
200201	10485		532	GMU	ALTA EN FIDUCIA	299		0		424.073,30
					PROPIEDAD FIDUCIARIA	01/01/2015				0,00
	01/01/2015	CS-1 PAU CIUDAD SANITARIA. 10% CESION OBLIGATORIA		P6402101G	PATRIMONIO MUNICIPAL DEL SUELO	ALTA EN FIDUCIA CS-1 PAU CIUDAD SANITARIA. 10% CESION OBLIGATORIA			0,00	424.073,30

**Patrimonio Público Suelo**

**RELACIÓN DE BIENES Y MEJORAS**

CLASIFIC.	Nº BIEN ETIQUETA F. ALTA	CANT. DESCRIPCIÓN	CENTRO UBICACIÓ ESPACIO	C. GESTOR C. COSTE TITULAR	T. ADQUISICIÓN S. PATRIMONIAL NATURALEZA	COD. INVER. F. ALTA DESCRIPCIÓN	CANT.	º OPERACIÓN	F. P. EN MARCHA COSTE ADQUIS. DOTACIÓN	V.B.C. F.A. V.C.
<b>TOTAL BIEN:</b>										
									<b>424.073,30</b>	<b>424.073,30</b>
									<b>0,00</b>	<b>0,00</b>
									<b>0,00</b>	<b>424.073,30</b>
200201	10486		533	GMU	ALTA EN FIDUCIA	300		0		835.154,43
					PROPIEDAD FIDUCIARIA	01/01/2015				0,00
	01/01/2015	CUEVAS DE ALTAZAR CA. PERI. 10% CESION OBLIGATORIA		P6402101G	PATRIMONIO MUNICIPAL DEL SUELO	ALTA EN FIDUCIA CUEVAS DE ALTAZAR CA. PERI. 10% CESION OBLIGATORIA			0,00	835.154,43
<b>TOTAL BIEN:</b>										
									<b>835.154,43</b>	<b>835.154,43</b>
									<b>0,00</b>	<b>0,00</b>
									<b>0,00</b>	<b>835.154,43</b>
200201	10487		534	GMU	ALTA EN FIDUCIA	301		0		142.951,50
					PROPIEDAD FIDUCIARIA	01/01/2015				0,00
	01/01/2015	CHI-1A PERI. CHINALES-1.A. 10% CESION OBLIGATORIA		P6402101G	PATRIMONIO MUNICIPAL DEL SUELO	ALTA EN FIDUCIA CHI-1A PERI. CHINALES-1.A. 10% CESION OBLIGATORIA			0,00	142.951,50
<b>TOTAL BIEN:</b>										
									<b>142.951,50</b>	<b>142.951,50</b>
									<b>0,00</b>	<b>0,00</b>
									<b>0,00</b>	<b>142.951,50</b>

**Patrimonio Público Suelo**

**RELACIÓN DE BIENES Y MEJORAS**

CLASIFIC.	Nº BIEN ETIQUETA F. ALTA	CANT. DESCRIPCIÓN	CENTRO UBICACIÓ ESPACIO	C. GESTOR C. COSTE TITULAR	T. ADQUISICIÓN S. PATRIMONIAL NATURALEZA	COD. INVER. CANT. F. ALTA DESCRIPCIÓN	º OPERACIÓN	F. P. EN MARCHA COSTE ADQUIS. DOTACIÓN	V.B.C. F.A. V.C.
200201	10488		535	GMU	ALTA EN FIDUCIA	302	0	183.189,70	
					PROPIEDAD FIDUCIARIA	01/01/2015		0,00	
	01/01/2015	CHI-1B PERI. CHINALES-1.B. 10% CESION OBLIGATORIA		P6402101G	PATRIMONIO MUNICIPAL DEL SUELO	ALTA EN FIDUCIA CHI-1B PERI. CHINALES-1.B. 10% CESION OBLIGATORIA		0,00	183.189,70
<b>TOTAL BIEN:</b>								<b>183.189,70</b>	<b>183.189,70</b>
								<b>0,00</b>	<b>183.189,70</b>
200201	10489		536	GMU	ALTA EN FIDUCIA	303	0	181.336,80	
					PROPIEDAD FIDUCIARIA	01/01/2015		0,00	
	01/01/2015	CHI-1C PERI. CHINALES 1.C. 10% CESION OBLIGATORIA PARCIAL B		P6402101G	PATRIMONIO MUNICIPAL DEL SUELO	ALTA EN FIDUCIA CHI-1C PERI. CHINALES 1.C. 10% CESION OBLIGATORIA PARCIAL B		0,00	181.336,80
<b>TOTAL BIEN:</b>								<b>181.336,80</b>	<b>181.336,80</b>
								<b>0,00</b>	<b>181.336,80</b>
200201	10490		537	GMU	ALTA EN FIDUCIA	304	0	121.030,00	
					PROPIEDAD FIDUCIARIA	01/01/2015		0,00	

**Patrimonio Público Suelo**

**RELACIÓN DE BIENES Y MEJORAS**

CLASIFIC.	Nº BIEN ETIQUETA F. ALTA	CANT. DESCRIPCIÓN	CENTRO UBICACIÓ ESPACIO	C. GESTOR C. COSTE TITULAR	T. ADQUISICIÓN S. PATRIMONIAL NATURALEZA	COD. INVER. F. ALTA DESCRIPCIÓN	CANT. ° OPERACIÓN	F. P. EN MARCHA COSTE ADQUIS. DOTACIÓN	V.B.C. F.A. V.C.
	01/01/2015	CHI-3 PERI. CHINALES-3. 10% CESION OBLIGATORIA		P6402101G	PATRIMONIO MUNICIPAL DEL SUELO	ALTA EN FIDUCIA CHI-3 PERI. CHINALES-3. 10% CESION OBLIGATORIA		0,00	121.030,00
<b>TOTAL BIEN:</b>									<b>121.030,00</b>
								<b>0,00</b>	<b>121.030,00</b>
200201	10491		538	GMU	ALTA EN FIDUCIA	305	0	814.717,66	
					PROPIEDAD FIDUCIARIA	01/01/2015		0,00	
	01/01/2015	DOÑA MANUELA D.M.P.P. 10% CESION OBLIGATORIA		P6402101G	PATRIMONIO MUNICIPAL DEL SUELO	ALTA EN FIDUCIA DOÑA MANUELA D.M.P.P. 10% CESION OBLIGATORIA		0,00	814.717,66
<b>TOTAL BIEN:</b>									<b>814.717,66</b>
								<b>0,00</b>	<b>814.717,66</b>
200201	10492		555	GMU	ALTA EN FIDUCIA	306	0	162.117,59	
					PROPIEDAD FIDUCIARIA	01/01/2015		0,00	
	01/01/2015	E-4 E.D. ENCINAREJO-4. 10% CESION OBLIGATORIA		P6402101G	PATRIMONIO MUNICIPAL DEL SUELO	ALTA EN FIDUCIA E-4 E.D. ENCINAREJO-4. 10% CESION OBLIGATORIA		0,00	162.117,59



**Patrimonio Público Suelo**

**RELACIÓN DE BIENES Y MEJORAS**

CLASIFIC.	Nº BIEN ETIQUETA F. ALTA	CANT. DESCRIPCIÓN	CENTRO UBICACIÓ ESPACIO	C. GESTOR C. COSTE TITULAR	T. ADQUISICIÓN S. PATRIMONIAL NATURALEZA	COD. INVER. F. ALTA DESCRIPCIÓN	CANT.	º OPERACIÓN	F. P. EN MARCHA COSTE ADQUIS. DOTACIÓN	V.B.C. F.A. V.C.
<b>TOTAL BIEN:</b>										
									<b>162.117,59</b>	<b>162.117,59</b>
									<b>0,00</b>	<b>0,00</b>
									<b>0,00</b>	<b>162.117,59</b>
200201	10493		556	GMU	ALTA EN FIDUCIA	307		0		88.524,04
					PROPIEDAD FIDUCIARIA	01/01/2015				0,00
	01/01/2015	E-5 E.D. ENCINAREJO-5. 10% CESION OBLIGATORIA		P6402101G	PATRIMONIO MUNICIPAL DEL SUELO	ALTA EN FIDUCIA E-5 E.D. ENCINAREJO-5. 10% CESION OBLIGATORIA			0,00	88.524,04
<b>TOTAL BIEN:</b>										
									<b>88.524,04</b>	<b>88.524,04</b>
									<b>0,00</b>	<b>0,00</b>
									<b>0,00</b>	<b>88.524,04</b>
200201	10494		557	GMU	ALTA EN FIDUCIA	308		0		1.163.942,87
					PROPIEDAD FIDUCIARIA	01/01/2015				0,00
	01/01/2015	F(I) PERI. SAN CARLOS. 10% CESION OBLIGATORIA		P6402101G	PATRIMONIO MUNICIPAL DEL SUELO	ALTA EN FIDUCIA F(I) PERI. SAN CARLOS. 10% CESION OBLIGATORIA			0,00	1.163.942,87
<b>TOTAL BIEN:</b>										
									<b>1.163.942,87</b>	<b>1.163.942,87</b>
									<b>0,00</b>	<b>0,00</b>
									<b>0,00</b>	<b>1.163.942,87</b>

**Patrimonio Público Suelo**

**RELACIÓN DE BIENES Y MEJORAS**

CLASIFIC.	Nº BIEN ETIQUETA F. ALTA	CANT. DESCRIPCIÓN	CENTRO UBICACIÓ ESPACIO	C. GESTOR C. COSTE TITULAR	T. ADQUISICIÓN S. PATRIMONIAL NATURALEZA	COD. INVER. F. ALTA DESCRIPCIÓN	CANT.	º OPERACIÓN	F. P. EN MARCHA COSTE ADQUIS. DOTACIÓN	V.B.C. F.A. V.C.
200201	10495		558	GMU	ALTA EN FIDUCIA	309		0		112.349,29
					PROPIEDAD FIDUCIARIA	01/01/2015				0,00
	01/01/2015	F-6 PERI. SOLARES DE SAN RAFAEL. 10% CESION OBLIGATORIA		P6402101G	PATRIMONIO MUNICIPAL DEL SUELO	ALTA EN FIDUCIA F-6 PERI. SOLARES DE SAN RAFAEL. 10% CESION OBLIGATORIA			0,00	112.349,29
<b>TOTAL BIEN:</b>										<b>112.349,29</b>
										<b>0,00</b>
										<b>112.349,29</b>
200201	10496		559	GMU	ALTA EN FIDUCIA	310		0		479.635,00
					PROPIEDAD FIDUCIARIA	01/01/2015				0,00
	01/01/2015	GOLONDRINA L.G. P.P. INDUSTRIAL LA. 10% CESION OBLIGATORIA		P6402101G	PATRIMONIO MUNICIPAL DEL SUELO	ALTA EN FIDUCIA GOLONDRINA L.G. P.P. INDUSTRIAL LA. 10% CESION OBLIGATORIA			0,00	479.635,00
<b>TOTAL BIEN:</b>										<b>479.635,00</b>
										<b>0,00</b>
										<b>479.635,00</b>
200201	10497		560	GMU	ALTA EN FIDUCIA	311		0		227.028,16
					PROPIEDAD FIDUCIARIA	01/01/2015				0,00

**Patrimonio Público Suelo**

**RELACIÓN DE BIENES Y MEJORAS**

CLASIFIC.	Nº BIEN ETIQUETA F. ALTA	CANT. DESCRIPCIÓN	CENTRO UBICACIÓ ESPACIO	C. GESTOR C. COSTE TITULAR	T. ADQUISICIÓN S. PATRIMONIAL NATURALEZA	COD. INVER. F. ALTA DESCRIPCIÓN	CANT. ° OPERACIÓN	F. P. EN MARCHA COSTE ADQUIS. DOTACIÓN	V.B.C. F.A. V.C.
	01/01/2015	H-1 P.P. HIGUERON CENTRO. 10% CESION OBLIGATORIA		P6402101G	PATRIMONIO MUNICIPAL DEL SUELO	ALTA EN FIDUCIA H-1 P.P. HIGUERON CENTRO. 10% CESION OBLIGATORIA		0,00	227.028,16
<b>TOTAL BIEN:</b>									
								<b>227.028,16</b>	<b>227.028,16</b>
								<b>0,00</b>	<b>0,00</b>
								<b>0,00</b>	<b>227.028,16</b>
200201	10498		561	GMU	ALTA EN FIDUCIA	312	0	198.120,19	
					PROPIEDAD FIDUCIARIA	01/01/2015		0,00	
	01/01/2015	H-2 P.P. HIGUERON - NORTE. 10% CESION OBLIGATORIA		P6402101G	PATRIMONIO MUNICIPAL DEL SUELO	ALTA EN FIDUCIA H-2 P.P. HIGUERON - NORTE. 10% CESION OBLIGATORIA		0,00	198.120,19
<b>TOTAL BIEN:</b>									
								<b>198.120,19</b>	<b>198.120,19</b>
								<b>0,00</b>	<b>0,00</b>
								<b>0,00</b>	<b>198.120,19</b>
200201	10499		562	GMU	ALTA EN FIDUCIA	313	0	148.457,78	
					PROPIEDAD FIDUCIARIA	01/01/2015		0,00	
	01/01/2015	H-3 P.P. HIGUERON-OESTE. 10% CESION OBLIGATORIA		P6402101G	PATRIMONIO MUNICIPAL DEL SUELO	ALTA EN FIDUCIA H-3 P.P. HIGUERON-OESTE. 10% CESION OBLIGATORIA		0,00	148.457,78

**Patrimonio Público Suelo**

**RELACIÓN DE BIENES Y MEJORAS**

CLASIFIC.	Nº BIEN ETIQUETA F. ALTA	CANT. DESCRIPCIÓN	CENTRO UBICACIÓ ESPACIO	C. GESTOR C. COSTE TITULAR	T. ADQUISICIÓN S. PATRIMONIAL NATURALEZA	COD. INVER. F. ALTA DESCRIPCIÓN	CANT.	º OPERACIÓN	F. P. EN MARCHA COSTE ADQUIS. DOTACIÓN	V.B.C. F.A. V.C.
<b>TOTAL BIEN:</b>										
									<b>148.457,78</b>	<b>148.457,78</b>
									<b>0,00</b>	<b>0,00</b>
									<b>0,00</b>	<b>148.457,78</b>
200201	10500		563	GMU	ALTA EN FIDUCIA	314		0		814.399,99
					PROPIEDAD FIDUCIARIA	01/01/2015				0,00
	01/01/2015	HB-SC. PERI HIGUERON BAJO - SANTA CLARA. 10% CESION OBLIGATORIA		P6402101G	PATRIMONIO MUNICIPAL DEL SUELO	ALTA EN FIDUCIA HB-SC. PERI HIGUERON BAJO - SANTA CLARA. 10% CESION OBLIGATORIA			0,00	814.399,99
<b>TOTAL BIEN:</b>										
									<b>814.399,99</b>	<b>814.399,99</b>
									<b>0,00</b>	<b>0,00</b>
									<b>0,00</b>	<b>814.399,99</b>
200201	10501		564	GMU	ALTA EN FIDUCIA	315		0		7.842.837,80
					PROPIEDAD FIDUCIARIA	01/01/2015				0,00
	01/01/2015	LE-1 PAU CIUDAD JARDIN DE LEVANTE. 10% CESION OBLIGATORIA		P6402101G	PATRIMONIO MUNICIPAL DEL SUELO	ALTA EN FIDUCIA LE-1 PAU CIUDAD JARDIN DE LEVANTE. 10% CESION OBLIGATORIA			0,00	7.842.837,80
<b>TOTAL BIEN:</b>										
									<b>7.842.837,80</b>	<b>7.842.837,80</b>
									<b>0,00</b>	<b>0,00</b>
									<b>0,00</b>	<b>7.842.837,80</b>

**Patrimonio Público Suelo**

**RELACIÓN DE BIENES Y MEJORAS**

CLASIFIC.	Nº BIEN ETIQUETA F. ALTA	CANT. DESCRIPCIÓN	CENTRO UBICACIÓ ESPACIO	C. GESTOR C. COSTE TITULAR	T. ADQUISICIÓN S. PATRIMONIAL NATURALEZA	COD. INVER. CANT. F. ALTA DESCRIPCIÓN	º OPERACIÓN	F. P. EN MARCHA COSTE ADQUIS. DOTACIÓN	V.B.C. F.A. V.C.
200201	10502		567	GMU	ALTA EN FIDUCIA	316	0	223.639,68	
					PROPIEDAD FIDUCIARIA	01/01/2015		0,00	
	01/01/2015	M-1 P.P. MAJANEQUE. 10% CESION OBLIGATORIA		P6402101G	PATRIMONIO MUNICIPAL DEL SUELO	ALTA EN FIDUCIA M-1 P.P. MAJANEQUE. 10% CESION OBLIGATORIA		0,00	223.639,68
<b>TOTAL BIEN:</b>								<b>223.639,68</b>	<b>223.639,68</b>
								<b>0,00</b>	<b>0,00</b>
								<b>0,00</b>	<b>223.639,68</b>
200201	10503		568	GMU	ALTA EN FIDUCIA	317	0	469.304,48	
					PROPIEDAD FIDUCIARIA	01/01/2015		0,00	
	01/01/2015	M-2 P.P. MAJANEQUE-2. 10% CESION OBLIGATORIA		P6402101G	PATRIMONIO MUNICIPAL DEL SUELO	ALTA EN FIDUCIA M-2 P.P. MAJANEQUE-2. 10% CESION OBLIGATORIA		0,00	469.304,48
<b>TOTAL BIEN:</b>								<b>469.304,48</b>	<b>469.304,48</b>
								<b>0,00</b>	<b>0,00</b>
								<b>0,00</b>	<b>469.304,48</b>
200201	10504		569	GMU	ALTA EN FIDUCIA	318	0	140.516,03	
					PROPIEDAD FIDUCIARIA	01/01/2015		0,00	

**Patrimonio Público Suelo**

**RELACIÓN DE BIENES Y MEJORAS**

CLASIFIC.	Nº BIEN ETIQUETA F. ALTA	CANT. DESCRIPCIÓN	CENTRO UBICACIÓ ESPACIO	C. GESTOR C. COSTE TITULAR	T. ADQUISICIÓN S. PATRIMONIAL NATURALEZA	COD. INVER. F. ALTA DESCRIPCIÓN	CANT.	º OPERACIÓN	F. P. EN MARCHA COSTE ADQUIS. DOTACIÓN	V.B.C. F.A. V.C.
	01/01/2015	M-3 P.P. MAJANEQUE-3. 10% CESION OBLIGATORIA		P6402101G	PATRIMONIO MUNICIPAL DEL SUELO	ALTA EN FIDUCIA M-3 P.P. MAJANEQUE-3. 10% CESION OBLIGATORIA			0,00	140.516,03
<b>TOTAL BIEN:</b>										
									<b>140.516,03</b>	<b>140.516,03</b>
									<b>0,00</b>	<b>0,00</b>
									<b>0,00</b>	<b>140.516,03</b>
200201	10505		571	GMU	ALTA EN FIDUCIA		319	0		47.862,28
					PROPIEDAD FIDUCIARIA		01/01/2015			0,00
	01/01/2015	MA-4A PERI. LAS DELICIAS OESTE. 10% CESION OBLIGATORIA		P6402101G	PATRIMONIO MUNICIPAL DEL SUELO	ALTA EN FIDUCIA MA-4A PERI. LAS DELICIAS OESTE. 10% CESION OBLIGATORIA			0,00	47.862,28
<b>TOTAL BIEN:</b>										
									<b>47.862,28</b>	<b>47.862,28</b>
									<b>0,00</b>	<b>0,00</b>
									<b>0,00</b>	<b>47.862,28</b>
200201	10506		572	GMU	ALTA EN FIDUCIA		320	0		111.925,73
					PROPIEDAD FIDUCIARIA		01/01/2015			0,00
	01/01/2015	MA-4D PERI. EL SILO. 10% CESION OBLIGATORIA		P6402101G	PATRIMONIO MUNICIPAL DEL SUELO	ALTA EN FIDUCIA MA-4D PERI. EL SILO. 10% CESION OBLIGATORIA			0,00	111.925,73

**Patrimonio Público Suelo**

**RELACIÓN DE BIENES Y MEJORAS**

CLASIFIC.	Nº BIEN ETIQUETA F. ALTA	CANT. DESCRIPCIÓN	CENTRO UBICACIÓ ESPACIO	C. GESTOR C. COSTE TITULAR	T. ADQUISICIÓN S. PATRIMONIAL NATURALEZA	COD. INVER. F. ALTA DESCRIPCIÓN	CANT.	º OPERACIÓN	F. P. EN MARCHA COSTE ADQUIS. DOTACIÓN	V.B.C. F.A. V.C.
<b>TOTAL BIEN:</b>										
									<b>111.925,73</b>	<b>111.925,73</b>
									<b>0,00</b>	<b>0,00</b>
									<b>111.925,73</b>	<b>111.925,73</b>
200201	10507		573	GMU	ALTA EN FIDUCIA	321		0		34.837,81
					PROPIEDAD FIDUCIARIA	01/01/2015				0,00
	01/01/2015	MU-1 E.D. CERRO MURIANO-1. 10% CESION OBLIGATORIA		P6402101G	PATRIMONIO MUNICIPAL DEL SUELO	ALTA EN FIDUCIA MU-1 E.D. CERRO MURIANO-1. 10% CESION OBLIGATORIA			0,00	34.837,81
<b>TOTAL BIEN:</b>										
									<b>34.837,81</b>	<b>34.837,81</b>
									<b>0,00</b>	<b>0,00</b>
									<b>34.837,81</b>	<b>34.837,81</b>
200201	10508		574	GMU	ALTA EN FIDUCIA	322		0		197.413,92
					PROPIEDAD FIDUCIARIA	01/01/2015				0,00
	01/01/2015	MU-1 P.P. ANTIGUAS MINAS DE COBRE. 10% CESION OBLIGATORIA		P6402101G	PATRIMONIO MUNICIPAL DEL SUELO	ALTA EN FIDUCIA MU-1 P.P. ANTIGUAS MINAS DE COBRE. 10% CESION OBLIGATORIA			0,00	197.413,92
<b>TOTAL BIEN:</b>										
									<b>197.413,92</b>	<b>197.413,92</b>
									<b>0,00</b>	<b>0,00</b>
									<b>197.413,92</b>	<b>197.413,92</b>

**Patrimonio Público Suelo**

**RELACIÓN DE BIENES Y MEJORAS**

CLASIFIC.	Nº BIEN ETIQUETA F. ALTA	CANT. DESCRIPCIÓN	CENTRO UBICACIÓ ESPACIO	C. GESTOR C. COSTE TITULAR	T. ADQUISICIÓN S. PATRIMONIAL NATURALEZA	COD. INVER. F. ALTA DESCRIPCIÓN	CANT.	º OPERACIÓN	F. P. EN MARCHA COSTE ADQUIS. DOTACIÓN	V.B.C. F.A. V.C.
200201	10509		574	GMU	ALTA EN FIDUCIA	323		0		1.617.833,92
					PROPIEDAD FIDUCIARIA	01/01/2015				0,00
	01/01/2015	MU-1 P.P. ANTIGUAS MINAS DE COBRE. 10% CESION OBLIGATORIA (LIBRE)		P6402101G	PATRIMONIO MUNICIPAL DEL SUELO	ALTA EN FIDUCIA MU-1 P.P. ANTIGUAS MINAS DE COBRE. 10% CESION OBLIGATORIA (LIBRE)			0,00	1.617.833,92
<b>TOTAL BIEN:</b>										<b>1.617.833,92</b>
										<b>0,00</b>
										<b>1.617.833,92</b>
200201	10510		576	GMU	ALTA EN FIDUCIA	324		0		117.749,68
					PROPIEDAD FIDUCIARIA	01/01/2015				0,00
	01/01/2015	MU-13 E.D. CERRO MURIANO 13. 10% CESION OBLIGATORIA		P6402101G	PATRIMONIO MUNICIPAL DEL SUELO	ALTA EN FIDUCIA MU-13 E.D. CERRO MURIANO 13. 10% CESION OBLIGATORIA			0,00	117.749,68
<b>TOTAL BIEN:</b>										<b>117.749,68</b>
										<b>0,00</b>
										<b>117.749,68</b>
200201	10511		577	GMU	ALTA EN FIDUCIA	325		0		210.721,10
					PROPIEDAD FIDUCIARIA	01/01/2015				0,00



**Patrimonio Público Suelo**

**RELACIÓN DE BIENES Y MEJORAS**

CLASIFIC.	Nº BIEN ETIQUETA F. ALTA	CANT. DESCRIPCIÓN	CENTRO UBICACIÓ ESPACIO	C. GESTOR C. COSTE TITULAR	T. ADQUISICIÓN S. PATRIMONIAL NATURALEZA	COD. INVER. F. ALTA DESCRIPCIÓN	CANT. ° OPERACIÓN	F. P. EN MARCHA COSTE ADQUIS. DOTACIÓN	V.B.C. F.A. V.C.
	01/01/2015	MU-2 P.P. FERROCARRIL NORTE. 10% CESION OBLIGATORIA		P6402101G	PATRIMONIO MUNICIPAL DEL SUELO	ALTA EN FIDUCIA MU-2 P.P. FERROCARRIL NORTE. 10% CESION OBLIGATORIA		0,00	210.721,10
<b>TOTAL BIEN:</b>									
								<b>210.721,10</b>	<b>210.721,10</b>
								<b>0,00</b>	<b>0,00</b>
								<b>0,00</b>	<b>210.721,10</b>
200201	10512		578	GMU	ALTA EN FIDUCIA	326	0		15.354,05
					PROPIEDAD FIDUCIARIA	01/01/2015			0,00
	01/01/2015	MU-3 E.D. CERRO MURIANO-3. 10% CESION OBLIGATORIA		P6402101G	PATRIMONIO MUNICIPAL DEL SUELO	ALTA EN FIDUCIA MU-3 E.D. CERRO MURIANO-3. 10% CESION OBLIGATORIA		0,00	15.354,05
<b>TOTAL BIEN:</b>									
								<b>15.354,05</b>	<b>15.354,05</b>
								<b>0,00</b>	<b>0,00</b>
								<b>0,00</b>	<b>15.354,05</b>
200201	10513		579	GMU	ALTA EN FIDUCIA	327	0		481.587,72
					PROPIEDAD FIDUCIARIA	01/01/2015			0,00
	01/01/2015	MU-3 P.P. VILLA SANJURJO. 10% CESION OBLIGATORIA		P6402101G	PATRIMONIO MUNICIPAL DEL SUELO	ALTA EN FIDUCIA MU-3 P.P. VILLA SANJURJO. 10% CESION OBLIGATORIA		0,00	481.587,72

**Patrimonio Público Suelo**

**RELACIÓN DE BIENES Y MEJORAS**

CLASIFIC.	Nº BIEN ETIQUETA F. ALTA	CANT. DESCRIPCIÓN	CENTRO UBICACIÓ ESPACIO	C. GESTOR C. COSTE TITULAR	T. ADQUISICIÓN S. PATRIMONIAL NATURALEZA	COD. INVER. F. ALTA DESCRIPCIÓN	CANT.	º OPERACIÓN	F. P. EN MARCHA COSTE ADQUIS. DOTACIÓN	V.B.C. F.A. V.C.
<b>TOTAL BIEN:</b>										
									<b>481.587,72</b>	<b>481.587,72</b>
									<b>0,00</b>	<b>0,00</b>
									<b>0,00</b>	<b>481.587,72</b>
200201	10514		580	GMU	ALTA EN FIDUCIA	328		0		218.980,52
					PROPIEDAD FIDUCIARIA	01/01/2015				0,00
	01/01/2015	MU-4 PERI. CERRO MURIANO-4. 10% CESION OBLIGATORIA		P6402101G	PATRIMONIO MUNICIPAL DEL SUELO	ALTA EN FIDUCIA MU-4 PERI. CERRO MURIANO-4. 10% CESION OBLIGATORIA			0,00	218.980,52
<b>TOTAL BIEN:</b>										
									<b>218.980,52</b>	<b>218.980,52</b>
									<b>0,00</b>	<b>0,00</b>
									<b>0,00</b>	<b>218.980,52</b>
200201	10515		581	GMU	ALTA EN FIDUCIA	329		0		51.144,87
					PROPIEDAD FIDUCIARIA	01/01/2015				0,00
	01/01/2015	MU-5 E.D. CERRO MURIANO-5. 10% CESION OBLIGATORIA		P6402101G	PATRIMONIO MUNICIPAL DEL SUELO	ALTA EN FIDUCIA MU-5 E.D. CERRO MURIANO-5. 10% CESION OBLIGATORIA			0,00	51.144,87
<b>TOTAL BIEN:</b>										
									<b>51.144,87</b>	<b>51.144,87</b>
									<b>0,00</b>	<b>0,00</b>
									<b>0,00</b>	<b>51.144,87</b>

**Patrimonio Público Suelo**

**RELACIÓN DE BIENES Y MEJORAS**

CLASIFIC.	Nº BIEN ETIQUETA F. ALTA	CANT. DESCRIPCIÓN	CENTRO UBICACIÓ ESPACIO	C. GESTOR C. COSTE TITULAR	T. ADQUISICIÓN S. PATRIMONIAL NATURALEZA	COD. INVER. F. ALTA CANT. DESCRIPCIÓN	º OPERACIÓN	F. P. EN MARCHA COSTE ADQUIS. DOTACIÓN	V.B.C. F.A. V.C.
200201	10516		582	GMU	ALTA EN FIDUCIA	330	0	556.981,40	
					PROPIEDAD FIDUCIARIA	01/01/2015		0,00	
	01/01/2015	MU-5 NORTE P.P. 10% CESION OBLIGATORIA		P6402101G	PATRIMONIO MUNICIPAL DEL SUELO	ALTA EN FIDUCIA MU-5 NORTE P.P. 10% CESION OBLIGATORIA		0,00	556.981,40
<b>TOTAL BIEN:</b>									<b>556.981,40</b>
								<b>556.981,40</b>	<b>0,00</b>
								<b>0,00</b>	<b>556.981,40</b>
200201	10517		583	GMU	ALTA EN FIDUCIA	331	0	132.362,50	
					PROPIEDAD FIDUCIARIA	01/01/2015		0,00	
	01/01/2015	MU-6 PERI. CERRO MURIANO-6. 10% CESION OBLIGATORIA		P6402101G	PATRIMONIO MUNICIPAL DEL SUELO	ALTA EN FIDUCIA MU-6 PERI. CERRO MURIANO-6. 10% CESION OBLIGATORIA		0,00	132.362,50
<b>TOTAL BIEN:</b>									<b>132.362,50</b>
								<b>132.362,50</b>	<b>0,00</b>
								<b>0,00</b>	<b>132.362,50</b>
200201	10518		584	GMU	ALTA EN FIDUCIA	332	0	132.044,83	
					PROPIEDAD FIDUCIARIA	01/01/2015		0,00	

**Patrimonio Público Suelo**

**RELACIÓN DE BIENES Y MEJORAS**

CLASIFIC.	Nº BIEN ETIQUETA F. ALTA	CANT. DESCRIPCIÓN	CENTRO UBICACIÓ ESPACIO	C. GESTOR C. COSTE TITULAR	T. ADQUISICIÓN S. PATRIMONIAL NATURALEZA	COD. INVER. F. ALTA DESCRIPCIÓN	CANT. ° OPERACIÓN	F. P. EN MARCHA COSTE ADQUIS. DOTACIÓN	V.B.C. F.A. V.C.
	01/01/2015	MU-7 E.D. CERRO MURIANO-7. 10% CESION OBLIGATORIA		P6402101G	PATRIMONIO MUNICIPAL DEL SUELO	ALTA EN FIDUCIA MU-7 E.D. CERRO MURIANO-7. 10% CESION OBLIGATORIA		0,00	132.044,83
<b>TOTAL BIEN:</b>									
								<b>132.044,83</b>	<b>132.044,83</b>
								<b>0,00</b>	<b>0,00</b>
								<b>0,00</b>	<b>132.044,83</b>
200201	10519		587	GMU	ALTA EN FIDUCIA	333	0		331.435,70
					PROPIEDAD FIDUCIARIA	01/01/2015			0,00
	01/01/2015	N-2 P.P. HUERTA SALDAÑA. 10% CESION OBLIGATORIA		P6402101G	PATRIMONIO MUNICIPAL DEL SUELO	ALTA EN FIDUCIA N-2 P.P. HUERTA SALDAÑA. 10% CESION OBLIGATORIA		0,00	331.435,70
<b>TOTAL BIEN:</b>									
								<b>331.435,70</b>	<b>331.435,70</b>
								<b>0,00</b>	<b>0,00</b>
								<b>0,00</b>	<b>331.435,70</b>
200201	10520		601	GMU	ALTA EN FIDUCIA	334	0		1.527.586,16
					PROPIEDAD FIDUCIARIA	01/01/2015			0,00
	01/01/2015	O-2 P.P. CIUDAD JARDIN PONIENTE-2. 10% CESION OBLIGATORIA		P6402101G	PATRIMONIO MUNICIPAL DEL SUELO	ALTA EN FIDUCIA O-2 P.P. CIUDAD JARDIN PONIENTE-2. 10% CESION OBLIGATORIA		0,00	1.527.586,16

**Patrimonio Público Suelo**

**RELACIÓN DE BIENES Y MEJORAS**

CLASIFIC.	Nº BIEN ETIQUETA F. ALTA	CANT. DESCRIPCIÓN	CENTRO UBICACIÓ ESPACIO	C. GESTOR C. COSTE TITULAR	T. ADQUISICIÓN S. PATRIMONIAL NATURALEZA	COD. INVER. F. ALTA DESCRIPCIÓN	CANT.	º OPERACIÓN	F. P. EN MARCHA COSTE ADQUIS. DOTACIÓN	V.B.C. F.A. V.C.
<b>TOTAL BIEN:</b>										
									<b>1.527.586,16</b>	<b>1.527.586,16</b>
									<b>0,00</b>	<b>0,00</b>
									<b>1.527.586,16</b>	<b>1.527.586,16</b>
200201	10521		602	GMU	ALTA EN FIDUCIA	335		0		1.403.466,05
					PROPIEDAD FIDUCIARIA	01/01/2015				0,00
	01/01/2015	O-3 P.P. CIUDAD JARDIN PONIENTE-3. 10% CESION OBLIGATORIA		P6402101G	PATRIMONIO MUNICIPAL DEL SUELO	ALTA EN FIDUCIA O-3 P.P. CIUDAD JARDIN PONIENTE-3. 10% CESION OBLIGATORIA			0,00	1.403.466,05
<b>TOTAL BIEN:</b>										
									<b>1.403.466,05</b>	<b>1.403.466,05</b>
									<b>0,00</b>	<b>0,00</b>
									<b>1.403.466,05</b>	<b>1.403.466,05</b>
200201	10522		606	GMU	ALTA EN FIDUCIA	336		0		699.085,78
					PROPIEDAD FIDUCIARIA	01/01/2015				0,00
	01/01/2015	O-8 P.P. 10% CESION OBLIGATORIA. PARCIAL B		P6402101G	PATRIMONIO MUNICIPAL DEL SUELO	ALTA EN FIDUCIA O-8 P.P. 10% CESION OBLIGATORIA. PARCIAL B			0,00	699.085,78
<b>TOTAL BIEN:</b>										
									<b>699.085,78</b>	<b>699.085,78</b>
									<b>0,00</b>	<b>0,00</b>
									<b>699.085,78</b>	<b>699.085,78</b>

**Patrimonio Público Suelo**

**RELACIÓN DE BIENES Y MEJORAS**

CLASIFIC.	Nº BIEN ETIQUETA F. ALTA	CANT. DESCRIPCIÓN	CENTRO UBICACIÓ ESPACIO	C. GESTOR C. COSTE TITULAR	T. ADQUISICIÓN S. PATRIMONIAL NATURALEZA	COD. INVER. F. ALTA DESCRIPCIÓN	CANT.	º OPERACIÓN	F. P. EN MARCHA COSTE ADQUIS. DOTACIÓN	V.B.C. F.A. V.C.
200201	10523		606	GMU	ALTA EN FIDUCIA	337		0		17.683,63
					PROPIEDAD FIDUCIARIA	01/01/2015				0,00
	01/01/2015	O-8 P.P. 10% CESION OBLIGATORIA. PARCIAL C		P6402101G	PATRIMONIO MUNICIPAL DEL SUELO	ALTA EN FIDUCIA O-8 P.P. 10% CESION OBLIGATORIA. PARCIAL C			0,00	17.683,63
<b>TOTAL BIEN:</b>										<b>17.683,63</b>
										<b>0,00</b>
										<b>17.683,63</b>
200201	10524		611	GMU	ALTA EN FIDUCIA	338		0		293.150,00
					PROPIEDAD FIDUCIARIA	01/01/2015				0,00
	01/01/2015	PILA-1 PERI. POLIGONO LOS ANGELES-1. 10% CESION OBLIGATORIA		P6402101G	PATRIMONIO MUNICIPAL DEL SUELO	ALTA EN FIDUCIA PILA-1 PERI. POLIGONO LOS ANGELES-1. 10% CESION OBLIGATORIA			0,00	293.150,00
<b>TOTAL BIEN:</b>										<b>293.150,00</b>
										<b>0,00</b>
										<b>293.150,00</b>
200201	10525		612	GMU	ALTA EN FIDUCIA	339		0		140.400,00
					PROPIEDAD FIDUCIARIA	01/01/2015				0,00

**Patrimonio Público Suelo**

**RELACIÓN DE BIENES Y MEJORAS**

CLASIFIC.	Nº BIEN ETIQUETA F. ALTA	CANT. DESCRIPCIÓN	CENTRO UBICACIÓ ESPACIO	C. GESTOR C. COSTE TITULAR	T. ADQUISICIÓN S. PATRIMONIAL NATURALEZA	COD. INVER. F. ALTA DESCRIPCIÓN	CANT.	º OPERACIÓN	F. P. EN MARCHA COSTE ADQUIS. DOTACIÓN	V.B.C. F.A. V.C.
	01/01/2015	PILA-2 PERI. POLIGONO LOS ANGELES-2. 10% CESION OBLIGATORIA		P6402101G	PATRIMONIO MUNICIPAL DEL SUELO	ALTA EN FIDUCIA PILA-2 PERI. POLIGONO LOS ANGELES-2. 10% CESION OBLIGATORIA			0,00	140.400,00
<b>TOTAL BIEN:</b>										
									<b>140.400,00</b>	<b>140.400,00</b>
									<b>0,00</b>	<b>0,00</b>
									<b>0,00</b>	<b>140.400,00</b>
200201	10526		613	GMU	ALTA EN FIDUCIA	340		0		564.135,00
					PROPIEDAD FIDUCIARIA	01/01/2015				0,00
	01/01/2015	PONIENTE AMPLIACION Z.I.P.P. (I)-1. 10% CESION OBLIGATORIA		P6402101G	PATRIMONIO MUNICIPAL DEL SUELO	ALTA EN FIDUCIA PONIENTE AMPLIACION Z.I.P.P. (I)-1. 10% CESION OBLIGATORIA			0,00	564.135,00
<b>TOTAL BIEN:</b>										
									<b>564.135,00</b>	<b>564.135,00</b>
									<b>0,00</b>	<b>0,00</b>
									<b>0,00</b>	<b>564.135,00</b>
200201	10527		614	GMU	ALTA EN FIDUCIA	341		0		204.155,92
					PROPIEDAD FIDUCIARIA	01/01/2015				0,00
	01/01/2015	Q-2 PERI. QUEMADILLAS. 10% CESION OBLIGATORIA		P6402101G	PATRIMONIO MUNICIPAL DEL SUELO	ALTA EN FIDUCIA Q-2 PERI. QUEMADILLAS. 10% CESION OBLIGATORIA			0,00	204.155,92

**Patrimonio Público Suelo**

**RELACIÓN DE BIENES Y MEJORAS**

CLASIFIC.	Nº BIEN ETIQUETA F. ALTA	CANT. DESCRIPCIÓN	CENTRO UBICACIÓ ESPACIO	C. GESTOR C. COSTE TITULAR	T. ADQUISICIÓN S. PATRIMONIAL NATURALEZA	COD. INVER. F. ALTA DESCRIPCIÓN	CANT.	º OPERACIÓN	F. P. EN MARCHA COSTE ADQUIS. DOTACIÓN	V.B.C. F.A. V.C.
<b>TOTAL BIEN:</b>										
									<b>204.155,92</b>	<b>204.155,92</b>
									<b>0,00</b>	<b>0,00</b>
									<b>0,00</b>	<b>204.155,92</b>
200201	10528		181	GMU	ALTA EN FIDUCIA	342		0		384.085,00
					PROPIEDAD FIDUCIARIA	01/01/2015				0,00
	01/01/2015	QUEMADAS (I)-2 P.P. AMPLIACION POLIGONO. 10% CESION OBLIGATORIA		P6402101G	PATRIMONIO MUNICIPAL DEL SUELO	ALTA EN FIDUCIA QUEMADAS (I)-2 P.P. AMPLIACION POLIGONO. 10% CESION OBLIGATORIA			0,00	384.085,00
<b>TOTAL BIEN:</b>										
									<b>384.085,00</b>	<b>384.085,00</b>
									<b>0,00</b>	<b>0,00</b>
									<b>0,00</b>	<b>384.085,00</b>
200201	10529		618	GMU	ALTA EN FIDUCIA	343		0		2.563.491,00
					PROPIEDAD FIDUCIARIA	01/01/2015				0,00
	01/01/2015	RASO DE LA MALA NOCHE RMN. P.U. 10% CESION OBLIGATORIA		P6402101G	PATRIMONIO MUNICIPAL DEL SUELO	ALTA EN FIDUCIA RASO DE LA MALA NOCHE RMN. P.U. 10% CESION OBLIGATORIA			0,00	2.563.491,00
<b>TOTAL BIEN:</b>										
									<b>2.563.491,00</b>	<b>2.563.491,00</b>
									<b>0,00</b>	<b>0,00</b>
									<b>0,00</b>	<b>2.563.491,00</b>



**Patrimonio Público Suelo**

**RELACIÓN DE BIENES Y MEJORAS**

CLASIFIC.	Nº BIEN ETIQUETA F. ALTA	CANT. DESCRIPCIÓN	CENTRO UBICACIÓ ESPACIO	C. GESTOR C. COSTE TITULAR	T. ADQUISICIÓN S. PATRIMONIAL NATURALEZA	COD. INVER. F. ALTA DESCRIPCIÓN	CANT.	º OPERACIÓN	F. P. EN MARCHA COSTE ADQUIS. DOTACIÓN	V.B.C. F.A. V.C.
200201	10530		622	GMU	ALTA EN FIDUCIA	344		0	20.549.589,78	
					PROPIEDAD FIDUCIARIA	01/01/2015				0,00
	01/01/2015	RINCONADA PAU (I)-6. 10% CESION OBLIGATORIA		P6402101G	PATRIMONIO MUNICIPAL DEL SUELO	ALTA EN FIDUCIA RINCONADA PAU (I)-6. 10% CESION OBLIGATORIA			0,00	20.549.589,78
<b>TOTAL BIEN:</b>										<b>20.549.589,78</b>
									<b>0,00</b>	<b>20.549.589,78</b>
200201	10532		624	GMU	ALTA EN FIDUCIA	346		0	493.740,00	
					PROPIEDAD FIDUCIARIA	01/01/2015				0,00
	01/01/2015	SANTA CRUZ NORTE C-4 P.P. (I). 10% CESION OBLIGATORIA		P6402101G	PATRIMONIO MUNICIPAL DEL SUELO	ALTA EN FIDUCIA SANTA CRUZ NORTE C-4 P.P. (I). 10% CESION OBLIGATORIA			0,00	493.740,00
<b>TOTAL BIEN:</b>										<b>493.740,00</b>
									<b>0,00</b>	<b>493.740,00</b>
200201	10533		625	GMU	ALTA EN FIDUCIA	347		0	53.050,89	
					PROPIEDAD FIDUCIARIA	01/01/2015				0,00

**Patrimonio Público Suelo**

**RELACIÓN DE BIENES Y MEJORAS**

CLASIFIC.	Nº BIEN ETIQUETA F. ALTA	CANT. DESCRIPCIÓN	CENTRO UBICACIÓ ESPACIO	C. GESTOR C. COSTE TITULAR	T. ADQUISICIÓN S. PATRIMONIAL NATURALEZA	COD. INVER. F. ALTA DESCRIPCIÓN	CANT. ° OPERACIÓN	F. P. EN MARCHA COSTE ADQUIS. DOTACIÓN	V.B.C. F.A. V.C.
	01/01/2015	SANTA CRUZ-1 C-1 E.D. 10% CESION OBLIGATORIA		P6402101G	PATRIMONIO MUNICIPAL DEL SUELO	ALTA EN FIDUCIA SANTA CRUZ-1 C-1 E.D. 10% CESION OBLIGATORIA		0,00	53.050,89
<b>TOTAL BIEN:</b>									
								<b>53.050,89</b>	<b>53.050,89</b>
								<b>0,00</b>	<b>0,00</b>
								<b>0,00</b>	<b>53.050,89</b>
200201	10534		626	GMU	ALTA EN FIDUCIA	348	0		50.721,31
					PROPIEDAD FIDUCIARIA	01/01/2015			0,00
	01/01/2015	SANTA CRUZ-2 C-2 E.D. 10% CESION OBLIGATORIA		P6402101G	PATRIMONIO MUNICIPAL DEL SUELO	ALTA EN FIDUCIA SANTA CRUZ-2 C-2 E.D. 10% CESION OBLIGATORIA		0,00	50.721,31
<b>TOTAL BIEN:</b>									
								<b>50.721,31</b>	<b>50.721,31</b>
								<b>0,00</b>	<b>0,00</b>
								<b>0,00</b>	<b>50.721,31</b>
200201	10535		627	GMU	ALTA EN FIDUCIA	349	0		53.950,00
					PROPIEDAD FIDUCIARIA	01/01/2015			0,00
	01/01/2015	SANTA CRUZ-3 C-3 PERI. 10% CESION OBLIGATORIA		P6402101G	PATRIMONIO MUNICIPAL DEL SUELO	ALTA EN FIDUCIA SANTA CRUZ-3 C-3 PERI. 10% CESION OBLIGATORIA		0,00	53.950,00

**Patrimonio Público Suelo**

**RELACIÓN DE BIENES Y MEJORAS**

CLASIFIC.	Nº BIEN ETIQUETA F. ALTA	CANT. DESCRIPCIÓN	CENTRO UBICACIÓ ESPACIO	C. GESTOR C. COSTE TITULAR	T. ADQUISICIÓN S. PATRIMONIAL NATURALEZA	COD. INVER. F. ALTA DESCRIPCIÓN	CANT.	º OPERACIÓN	F. P. EN MARCHA COSTE ADQUIS. DOTACIÓN	V.B.C. F.A. V.C.
<b>TOTAL BIEN:</b>										
									<b>53.950,00</b>	<b>53.950,00</b>
									<b>0,00</b>	<b>0,00</b>
									<b>0,00</b>	<b>53.950,00</b>
200201	10536		628	GMU	ALTA EN FIDUCIA	350		0		90.006,50
					PROPIEDAD FIDUCIARIA	01/01/2015				0,00
	01/01/2015	SANTA CRUZ-4 C-4 PERI. 10% CESION OBLIGATORIA		P6402101G	PATRIMONIO MUNICIPAL DEL SUELO	ALTA EN FIDUCIA SANTA CRUZ-4 C-4 PERI. 10% CESION OBLIGATORIA			0,00	90.006,50
<b>TOTAL BIEN:</b>										
									<b>90.006,50</b>	<b>90.006,50</b>
									<b>0,00</b>	<b>0,00</b>
									<b>0,00</b>	<b>90.006,50</b>
200201	10537		629	GMU	ALTA EN FIDUCIA	351		0		240.370,30
					PROPIEDAD FIDUCIARIA	01/01/2015				0,00
	01/01/2015	SANTA CRUZ - ESTE C-3 P.P. 10% CESION OBLIGATORIA		P6402101G	PATRIMONIO MUNICIPAL DEL SUELO	ALTA EN FIDUCIA SANTA CRUZ - ESTE C-3 P.P. 10% CESION OBLIGATORIA			0,00	240.370,30
<b>TOTAL BIEN:</b>										
									<b>240.370,30</b>	<b>240.370,30</b>
									<b>0,00</b>	<b>0,00</b>
									<b>0,00</b>	<b>240.370,30</b>

**Patrimonio Público Suelo**

**RELACIÓN DE BIENES Y MEJORAS**

CLASIFIC.	Nº BIEN ETIQUETA F. ALTA	CANT. DESCRIPCIÓN	CENTRO UBICACIÓ ESPACIO	C. GESTOR C. COSTE TITULAR	T. ADQUISICIÓN S. PATRIMONIAL NATURALEZA	COD. INVER. F. ALTA DESCRIPCIÓN	CANT.	º OPERACIÓN	F. P. EN MARCHA COSTE ADQUIS. DOTACIÓN	V.B.C. F.A. V.C.
200201	10538		630	GMU	ALTA EN FIDUCIA	352		0		303.057,18
					PROPIEDAD FIDUCIARIA	01/01/2015				0,00
	01/01/2015	SANTA CRUZ - OESTE C-1 P.P. 10% CESION OBLIGATORIA		P6402101G	PATRIMONIO MUNICIPAL DEL SUELO	ALTA EN FIDUCIA SANTA CRUZ - OESTE C-1 P.P. 10% CESION OBLIGATORIA			0,00	303.057,18
<b>TOTAL BIEN:</b>										<b>303.057,18</b>
										<b>0,00</b>
										<b>303.057,18</b>
200201	10539		631	GMU	ALTA EN FIDUCIA	353		0		279.549,60
					PROPIEDAD FIDUCIARIA	01/01/2015				0,00
	01/01/2015	SANTA CRUZ - SUR C-2 P.P. 10% CESION OBLIGATORIA		P6402101G	PATRIMONIO MUNICIPAL DEL SUELO	ALTA EN FIDUCIA SANTA CRUZ - SUR C-2 P.P. 10% CESION OBLIGATORIA			0,00	279.549,60
<b>TOTAL BIEN:</b>										<b>279.549,60</b>
										<b>0,00</b>
										<b>279.549,60</b>
200201	10540		639	GMU	ALTA EN FIDUCIA	354		0		1.289.316,63
					PROPIEDAD FIDUCIARIA	01/01/2015				0,00

**Patrimonio Público Suelo**

**RELACIÓN DE BIENES Y MEJORAS**

CLASIFIC.	Nº BIEN ETIQUETA F. ALTA	CANT. DESCRIPCIÓN	CENTRO UBICACIÓ ESPACIO	C. GESTOR C. COSTE TITULAR	T. ADQUISICIÓN S. PATRIMONIAL NATURALEZA	COD. INVER. F. ALTA DESCRIPCIÓN	CANT. ° OPERACIÓN	F. P. EN MARCHA COSTE ADQUIS. DOTACIÓN	V.B.C. F.A. V.C.
	01/01/2015	SOL. PERI. EL ES. 10% CESION OBLIGATORIA		P6402101G	PATRIMONIO MUNICIPAL DEL SUELO	ALTA EN FIDUCIA SOL. PERI. EL ES. 10% CESION OBLIGATORIA		0,00	1.289.316,63
<b>TOTAL BIEN:</b>								<b>1.289.316,63 0,00</b>	<b>1.289.316,63 0,00</b>
200201	10541		640	GMU	ALTA EN FIDUCIA	355	0	132.362,50	
					PROPIEDAD FIDUCIARIA	01/01/2015		0,00	
	01/01/2015	SOL - NORTE PERI EL ES-N. 10% CESION OBLIGATORIA		P6402101G	PATRIMONIO MUNICIPAL DEL SUELO	ALTA EN FIDUCIA SOL - NORTE PERI EL ES-N. 10% CESION OBLIGATORIA		0,00	132.362,50
<b>TOTAL BIEN:</b>								<b>132.362,50 0,00</b>	<b>132.362,50 0,00</b>
200201	10543		655	GMU	ALTA EN FIDUCIA	357	0	69.675,62	
					PROPIEDAD FIDUCIARIA	01/01/2015		0,00	
	01/01/2015	SS-1 PERI. CTRA. DE CASTRO. 10% CESION OBLIGATORIA		P6402101G	PATRIMONIO MUNICIPAL DEL SUELO	ALTA EN FIDUCIA SS-1 PERI. CTRA. DE CASTRO. 10% CESION OBLIGATORIA		0,00	69.675,62

**Patrimonio Público Suelo**

**RELACIÓN DE BIENES Y MEJORAS**

CLASIFIC.	Nº BIEN ETIQUETA F. ALTA	CANT. DESCRIPCIÓN	CENTRO UBICACIÓ ESPACIO	C. GESTOR C. COSTE TITULAR	T. ADQUISICIÓN S. PATRIMONIAL NATURALEZA	COD. INVER. F. ALTA DESCRIPCIÓN	CANT.	º OPERACIÓN	F. P. EN MARCHA COSTE ADQUIS. DOTACIÓN	V.B.C. F.A. V.C.
<b>TOTAL BIEN:</b>										
									<b>69.675,62</b>	<b>69.675,62</b>
									<b>0,00</b>	<b>0,00</b>
									<b>69.675,62</b>	<b>69.675,62</b>
200201	10544		656	GMU	ALTA EN FIDUCIA	358		0		67.218,62
					PROPIEDAD FIDUCIARIA	01/01/2015				0,00
	01/01/2015	SS-12 E.D. PERI. UE-1 AVD DE CADIZ. 10% CESION OBLIGATORIA		P6402101G	PATRIMONIO MUNICIPAL DEL SUELO	ALTA EN FIDUCIA SS-12 E.D. PERI. UE-1 AVD DE CADIZ. 10% CESION OBLIGATORIA			0,00	67.218,62
<b>TOTAL BIEN:</b>										
									<b>67.218,62</b>	<b>67.218,62</b>
									<b>0,00</b>	<b>0,00</b>
									<b>67.218,62</b>	<b>67.218,62</b>
200201	10545		656	GMU	ALTA EN FIDUCIA	359		0		121.675,79
					PROPIEDAD FIDUCIARIA	01/01/2015				0,00
	01/01/2015	SS-12 E.D. PERI. UE-3 AVD DE CADIZ. 10% CESION OBLIGATORIA		P6402101G	PATRIMONIO MUNICIPAL DEL SUELO	ALTA EN FIDUCIA SS-12 E.D. PERI. UE-3 AVD DE CADIZ. 10% CESION OBLIGATORIA			0,00	121.675,79
<b>TOTAL BIEN:</b>										
									<b>121.675,79</b>	<b>121.675,79</b>
									<b>0,00</b>	<b>0,00</b>
									<b>121.675,79</b>	<b>121.675,79</b>

**Patrimonio Público Suelo**

**RELACIÓN DE BIENES Y MEJORAS**

CLASIFIC.	Nº BIEN ETIQUETA F. ALTA	CANT. DESCRIPCIÓN	CENTRO UBICACIÓ ESPACIO	C. GESTOR C. COSTE TITULAR	T. ADQUISICIÓN S. PATRIMONIAL NATURALEZA	COD. INVER. F. ALTA DESCRIPCIÓN	CANT.	º OPERACIÓN	F. P. EN MARCHA COSTE ADQUIS. DOTACIÓN	V.B.C. F.A. V.C.
200201	10546		656	GMU	ALTA EN FIDUCIA	360		0		133.811,33
					PROPIEDAD FIDUCIARIA	01/01/2015				0,00
	01/01/2015	SS-12 E.D. PERI UE-4 AVD DE CADIZ. 10% CESION OBLIGATORIA		P6402101G	PATRIMONIO MUNICIPAL DEL SUELO	ALTA EN FIDUCIA SS-12 E.D. PERI UE-4 AVD DE CADIZ. 10% CESION OBLIGATORIA			0,00	133.811,33
<b>TOTAL BIEN:</b>										<b>133.811,33</b>
										<b>0,00</b>
										<b>133.811,33</b>
200201	10547		660	GMU	ALTA EN FIDUCIA	361		0		75.605,46
					PROPIEDAD FIDUCIARIA	01/01/2015				0,00
	01/01/2015	SS-3 E.D. CL ACERA DEL RIO. 10% CESION OBLIGATORIA		P6402101G	PATRIMONIO MUNICIPAL DEL SUELO	ALTA EN FIDUCIA SS-3 E.D. CL ACERA DEL RIO. 10% CESION OBLIGATORIA			0,00	75.605,46
<b>TOTAL BIEN:</b>										<b>75.605,46</b>
										<b>0,00</b>
										<b>75.605,46</b>
200201	10548		664	GMU	ALTA EN FIDUCIA	362		0		496.941,77
					PROPIEDAD FIDUCIARIA	01/01/2015				0,00

**Patrimonio Público Suelo**

**RELACIÓN DE BIENES Y MEJORAS**

CLASIFIC.	Nº BIEN ETIQUETA F. ALTA	CANT. DESCRIPCIÓN	CENTRO UBICACIÓ ESPACIO	C. GESTOR C. COSTE TITULAR	T. ADQUISICIÓN S. PATRIMONIAL NATURALEZA	COD. INVER. F. ALTA DESCRIPCIÓN	CANT.	º OPERACIÓN	F. P. EN MARCHA COSTE ADQUIS. DOTACIÓN	V.B.C. F.A. V.C.
	01/01/2015	SS-8 PERI. CORDEL DE ECIJA. 10% CESION OBLIGATORIA		P6402101G	PATRIMONIO MUNICIPAL DEL SUELO	ALTA EN FIDUCIA SS-8 PERI. CORDEL DE ECIJA. 10% CESION OBLIGATORIA			0,00	496.941,77
<b>TOTAL BIEN:</b>										
									<b>496.941,77</b>	<b>496.941,77</b>
									<b>0,00</b>	<b>496.941,77</b>
200201	10549		665	GMU	ALTA EN FIDUCIA	363		0		1.062.076,69
					PROPIEDAD FIDUCIARIA	01/01/2015				0,00
	01/01/2015	TORREBLANCA T.B.P.P. 10% CESION OBLIGATORIA		P6402101G	PATRIMONIO MUNICIPAL DEL SUELO	ALTA EN FIDUCIA TORREBLANCA T.B.P.P. 10% CESION OBLIGATORIA			0,00	1.062.076,69
<b>TOTAL BIEN:</b>										
									<b>1.062.076,69</b>	<b>1.062.076,69</b>
									<b>0,00</b>	<b>1.062.076,69</b>
200201	10550		667	GMU	ALTA EN FIDUCIA	364		0		158.411,44
					PROPIEDAD FIDUCIARIA	01/01/2015				0,00
	01/01/2015	TR-1 P.P. LA CABALLERA. 10% CESION OBLIGATORIA		P6402101G	PATRIMONIO MUNICIPAL DEL SUELO	ALTA EN FIDUCIA TR-1 P.P. LA CABALLERA. 10% CESION OBLIGATORIA			0,00	158.411,44



**Patrimonio Público Suelo**

**RELACIÓN DE BIENES Y MEJORAS**

CLASIFIC.	Nº BIEN ETIQUETA F. ALTA	CANT. DESCRIPCIÓN	CENTRO UBICACIÓ ESPACIO	C. GESTOR C. COSTE TITULAR	T. ADQUISICIÓN S. PATRIMONIAL NATURALEZA	COD. INVER. F. ALTA DESCRIPCIÓN	CANT.	º OPERACIÓN	F. P. EN MARCHA COSTE ADQUIS. DOTACIÓN	V.B.C. F.A. V.C.
<b>TOTAL BIEN:</b>										
									<b>158.411,44</b>	<b>158.411,44</b>
									<b>0,00</b>	<b>0,00</b>
200201	10551		054	GMU	ALTA EN FIDUCIA	365		0		83.758,99
					PROPIEDAD FIDUCIARIA	01/01/2015				0,00
	01/01/2015	SANTA MARIA DE TRASSIERRA.E.D. TR-2. 10% CESION OBLIGATORIA		P6402101G	PATRIMONIO MUNICIPAL DEL SUELO	ALTA EN FIDUCIA SANTA MARIA DE TRASSIERRA.E.D. TR-2. 10% CESION OBLIGATORIA			0,00	83.758,99
<b>TOTAL BIEN:</b>										
									<b>83.758,99</b>	<b>83.758,99</b>
									<b>0,00</b>	<b>0,00</b>
									<b>0,00</b>	<b>83.758,99</b>
200201	10552		670	GMU	ALTA EN FIDUCIA	366		0		357.908,20
					PROPIEDAD FIDUCIARIA	01/01/2015				0,00
	01/01/2015	TR-2 EL NORTE P.P. 10% CESION OBLIGATORIA		P6402101G	PATRIMONIO MUNICIPAL DEL SUELO	ALTA EN FIDUCIA TR-2 EL NORTE P.P. 10% CESION OBLIGATORIA			0,00	357.908,20
<b>TOTAL BIEN:</b>										
									<b>357.908,20</b>	<b>357.908,20</b>
									<b>0,00</b>	<b>0,00</b>
									<b>0,00</b>	<b>357.908,20</b>

**Patrimonio Público Suelo**

**RELACIÓN DE BIENES Y MEJORAS**

CLASIFIC.	Nº BIEN ETIQUETA F. ALTA	CANT. DESCRIPCIÓN	CENTRO UBICACIÓ ESPACIO	C. GESTOR C. COSTE TITULAR	T. ADQUISICIÓN S. PATRIMONIAL NATURALEZA	COD. INVER. CANT. F. ALTA DESCRIPCIÓN	º OPERACIÓN	F. P. EN MARCHA COSTE ADQUIS. DOTACIÓN	V.B.C. F.A. V.C.
200201	10553		671	GMU	ALTA EN FIDUCIA	367		0	132.574,28
					PROPIEDAD FIDUCIARIA	01/01/2015			0,00
	01/01/2015	TR-3 P.P. CERRO MURILLO. 10% CESION OBLIGATORIA		P6402101G	PATRIMONIO MUNICIPAL DEL SUELO	ALTA EN FIDUCIA TR-3 P.P. CERRO MURILLO. 10% CESION OBLIGATORIA		0,00	132.574,28
<b>TOTAL BIEN:</b>									<b>132.574,28</b>
									<b>0,00</b>
									<b>132.574,28</b>
200201	10554		687	GMU	ALTA EN FIDUCIA	368		0	391.820,00
					PROPIEDAD FIDUCIARIA	01/01/2015			0,00
	01/01/2015	V-3 P.P. (I) CTRA. DE ALMODOVAR. 10% CESION OBLIGATORIA		P6402101G	PATRIMONIO MUNICIPAL DEL SUELO	ALTA EN FIDUCIA V-3 P.P. (I) CTRA. DE ALMODOVAR. 10% CESION OBLIGATORIA		0,00	391.820,00
<b>TOTAL BIEN:</b>									<b>391.820,00</b>
									<b>0,00</b>
									<b>391.820,00</b>
200201	10555		688	GMU	ALTA EN FIDUCIA	369		0	204.473,59
					PROPIEDAD FIDUCIARIA	01/01/2015			0,00

**Patrimonio Público Suelo**

**RELACIÓN DE BIENES Y MEJORAS**

CLASIFIC.	Nº BIEN ETIQUETA F. ALTA	CANT. DESCRIPCIÓN	CENTRO UBICACIÓ ESPACIO	C. GESTOR C. COSTE TITULAR	T. ADQUISICIÓN S. PATRIMONIAL NATURALEZA	COD. INVER. F. ALTA DESCRIPCIÓN	CANT.	º OPERACIÓN	F. P. EN MARCHA COSTE ADQUIS. DOTACIÓN	V.B.C. F.A. V.C.
	01/01/2015	V-4 PERI. VILLARRUBIA-4- CESION OBLIGATORIA		P6402101G	PATRIMONIO MUNICIPAL DEL SUELO	ALTA EN FIDUCIA V-4 PERI. VILLARRUBIA-4- 10% CESION OBLIGATORIA			0,00	204.473,59
<b>TOTAL BIEN:</b>										
									<b>204.473,59</b>	<b>204.473,59</b>
									<b>0,00</b>	<b>0,00</b>
									<b>0,00</b>	<b>204.473,59</b>
200201	10556		689	GMU	ALTA EN FIDUCIA			0		31.767,00
					PROPIEDAD FIDUCIARIA	01/01/2015				0,00
	01/01/2015	V-6 PERI. VILLARRUBIA-6- CESION OBLIGATORIA		P6402101G	PATRIMONIO MUNICIPAL DEL SUELO	ALTA EN FIDUCIA V-6 PERI. VILLARRUBIA-6- 10% CESION OBLIGATORIA			0,00	31.767,00
<b>TOTAL BIEN:</b>										
									<b>31.767,00</b>	<b>31.767,00</b>
									<b>0,00</b>	<b>0,00</b>
									<b>0,00</b>	<b>31.767,00</b>
200201	10557		690	GMU	ALTA EN FIDUCIA			0		669.118,91
					PROPIEDAD FIDUCIARIA	01/01/2015				0,00
	01/01/2015	VA-1 PERI. VALENZONEJA-1. 10% CESION OBLIGATORIA		P6402101G	PATRIMONIO MUNICIPAL DEL SUELO	ALTA EN FIDUCIA VA-1 PERI. VALENZONEJA-1. 10% CESION OBLIGATORIA			0,00	669.118,91

**Patrimonio Público Suelo**

**RELACIÓN DE BIENES Y MEJORAS**

CLASIFIC.	Nº BIEN ETIQUETA F. ALTA	CANT. DESCRIPCIÓN	CENTRO UBICACIÓ ESPACIO	C. GESTOR C. COSTE TITULAR	T. ADQUISICIÓN S. PATRIMONIAL NATURALEZA	COD. INVER. F. ALTA DESCRIPCIÓN	CANT.	º OPERACIÓN	F. P. EN MARCHA COSTE ADQUIS. DOTACIÓN	V.B.C. F.A. V.C.
<b>TOTAL BIEN:</b>										
									<b>669.118,91</b>	<b>669.118,91</b>
									<b>0,00</b>	<b>0,00</b>
									<b>669.118,91</b>	<b>669.118,91</b>
200201	10558		691	GMU	ALTA EN FIDUCIA	372		0		172.388,92
					PROPIEDAD FIDUCIARIA	01/01/2015				0,00
	01/01/2015	VA-2 PERI. VALENZONEJA-2. 10% CESION OBLIGATORIA		P6402101G	PATRIMONIO MUNICIPAL DEL SUELO	ALTA EN FIDUCIA VA-2 PERI. VALENZONEJA-2. 10% CESION OBLIGATORIA			0,00	172.388,92
<b>TOTAL BIEN:</b>										
									<b>172.388,92</b>	<b>172.388,92</b>
									<b>0,00</b>	<b>0,00</b>
									<b>172.388,92</b>	<b>172.388,92</b>
200201	10559		055	GMU	ALTA EN FIDUCIA	373		0		281.503,27
					PROPIEDAD FIDUCIARIA	01/01/2015				0,00
	01/01/2015	MU-4 P.P. LA PERSEVERANCIA. 10% DE CESION OBLIGATORIA		P6402101G	PATRIMONIO MUNICIPAL DEL SUELO	ALTA EN FIDUCIA MU-4 P.P. LA PERSEVERANCIA. 10% DE CESION OBLIGATORIA			0,00	281.503,27
<b>TOTAL BIEN:</b>										
									<b>281.503,27</b>	<b>281.503,27</b>
									<b>0,00</b>	<b>0,00</b>
									<b>281.503,27</b>	<b>281.503,27</b>

**Patrimonio Público Suelo**

**RELACIÓN DE BIENES Y MEJORAS**

CLASIFIC.	Nº BIEN ETIQUETA F. ALTA	CANT. DESCRIPCIÓN	CENTRO UBICACIÓ ESPACIO	C. GESTOR C. COSTE TITULAR	T. ADQUISICIÓN S. PATRIMONIAL NATURALEZA	COD. INVER. F. ALTA DESCRIPCIÓN	CANT.	º OPERACIÓN	F. P. EN MARCHA COSTE ADQUIS. DOTACIÓN	V.B.C. F.A. V.C.
200201	10560		853	GMU	ALTA EN FIDUCIA	374		0		916.975,32
					PROPIEDAD FIDUCIARIA	01/01/2015				0,00
	01/01/2015	APROVECHAMIENTO URBANISTICO EN PP I-2		P6402101G	PATRIMONIO MUNICIPAL DEL SUELO	ALTA EN FIDUCIA APROVECHAMIENTO URBANISTICO EN PP I-2			0,00	916.975,32
<b>TOTAL BIEN:</b>										<b>916.975,32</b>
										<b>0,00</b>
										<b>916.975,32</b>
200201	10561		756	GMU	ALTA EN FIDUCIA	375		0		146.921,35
					PROPIEDAD FIDUCIARIA	01/01/2015				0,00
	01/01/2015	APROVECHAMIENTO URBANISTICO EN ED CV-3		P6402101G	PATRIMONIO MUNICIPAL DEL SUELO	ALTA EN FIDUCIA APROVECHAMIENTO URBANISTICO EN ED CV-3			0,00	146.921,35
<b>TOTAL BIEN:</b>										<b>146.921,35</b>
										<b>0,00</b>
										<b>146.921,35</b>
200201	10562		939	GMU	ALTA EN FIDUCIA	376		0		48.380,29
					PROPIEDAD FIDUCIARIA	01/01/2015				0,00

**Patrimonio Público Suelo**

**RELACIÓN DE BIENES Y MEJORAS**

CLASIFIC.	Nº BIEN ETIQUETA F. ALTA	CANT. DESCRIPCIÓN	CENTRO UBICACIÓ ESPACIO	C. GESTOR C. COSTE TITULAR	T. ADQUISICIÓN S. PATRIMONIAL NATURALEZA	COD. INVER. F. ALTA DESCRIPCIÓN	CANT. ° OPERACIÓN	F. P. EN MARCHA COSTE ADQUIS. DOTACIÓN	V.B.C. F.A. V.C.
	01/01/2015	APROVECHAMIENTO URBANISTICO EN ED LE 1C		P6402101G	PATRIMONIO MUNICIPAL DEL SUELO	ALTA EN FIDUCIA APROVECHAMIENTO URBANISTICO EN ED LE 1C		0,00	48.380,29
<b>TOTAL BIEN:</b>								<b>48.380,29</b>	<b>48.380,29</b>
								<b>0,00</b>	<b>0,00</b>
								<b>0,00</b>	<b>48.380,29</b>
200201	10563		940	GMU	ALTA EN FIDUCIA	377	0	1.337.922,29	
					PROPIEDAD FIDUCIARIA	01/01/2015			0,00
	01/01/2015	APROVECHAMIENTO URBANISTICO EN PAU I-4		P6402101G	PATRIMONIO MUNICIPAL DEL SUELO	ALTA EN FIDUCIA APROVECHAMIENTO URBANISTICO EN PAU I-4		0,00	1.337.922,29
<b>TOTAL BIEN:</b>								<b>1.337.922,29</b>	<b>1.337.922,29</b>
								<b>0,00</b>	<b>0,00</b>
								<b>0,00</b>	<b>1.337.922,29</b>
200201	10564		941	GMU	ALTA EN FIDUCIA	378	0	186.319,64	
					PROPIEDAD FIDUCIARIA	01/01/2015			0,00
	01/01/2015	APROVECHAMIENTO URBANISTICO EN PERI MA-5		P6402101G	PATRIMONIO MUNICIPAL DEL SUELO	ALTA EN FIDUCIA APROVECHAMIENTO URBANISTICO EN PERI MA-5		0,00	186.319,64

**Patrimonio Público Suelo**

**RELACIÓN DE BIENES Y MEJORAS**

CLASIFIC.	Nº BIEN ETIQUETA F. ALTA	CANT. DESCRIPCIÓN	CENTRO UBICACIÓ ESPACIO	C. GESTOR C. COSTE TITULAR	T. ADQUISICIÓN S. PATRIMONIAL NATURALEZA	COD. INVER. F. ALTA DESCRIPCIÓN	CANT.	º OPERACIÓN	F. P. EN MARCHA COSTE ADQUIS. DOTACIÓN	V.B.C. F.A. V.C.
<b>TOTAL BIEN:</b>									<b>186.319,64</b> <b>0,00</b>	<b>186.319,64</b> <b>0,00</b>
200201	10565		753	GMU	ALTA EN FIDUCIA	379		0		185.727,15
					PROPIEDAD FIDUCIARIA	01/01/2015				0,00
	01/01/2015	APROVECHAMIENTO URBANISTICO EN PERI SC-2b		P6402101G	PATRIMONIO MUNICIPAL DEL SUELO	ALTA EN FIDUCIA APROVECHAMIENTO URBANISTICO EN PERI SC-2b			0,00	185.727,15
<b>TOTAL BIEN:</b>									<b>185.727,15</b> <b>0,00</b>	<b>185.727,15</b> <b>0,00</b>
200201	10566		935	GMU	ALTA EN FIDUCIA	380		0		417.179,41
					PROPIEDAD FIDUCIARIA	01/01/2015				0,00
	01/01/2015	APROVECHAMIENTO URBANISTICO EN PERI SS-10		P6402101G	PATRIMONIO MUNICIPAL DEL SUELO	ALTA EN FIDUCIA APROVECHAMIENTO URBANISTICO EN PERI SS-10			0,00	417.179,41
<b>TOTAL BIEN:</b>									<b>417.179,41</b> <b>0,00</b>	<b>417.179,41</b> <b>0,00</b>

**Patrimonio Público Suelo**

**RELACIÓN DE BIENES Y MEJORAS**

CLASIFIC.	Nº BIEN ETIQUETA F. ALTA	CANT. DESCRIPCIÓN	CENTRO UBICACIÓ ESPACIO	C. GESTOR C. COSTE TITULAR	T. ADQUISICIÓN S. PATRIMONIAL NATURALEZA	COD. INVER. CANT. F. ALTA DESCRIPCIÓN	º OPERACIÓN	F. P. EN MARCHA COSTE ADQUIS. DOTACIÓN	V.B.C. F.A. V.C.
200201	10567		934	GMU	ALTA EN FIDUCIA	381	0	574.677,75	
					PROPIEDAD FIDUCIARIA	01/01/2015		0,00	
	01/01/2015	APROVECHAMIENTO URBANISTICO EN PERI SS-9		P6402101G	PATRIMONIO MUNICIPAL DEL SUELO	ALTA EN FIDUCIA APROVECHAMIENTO URBANISTICO EN PERI SS-9		0,00	574.677,75
<b>TOTAL BIEN:</b>								<b>574.677,75</b>	<b>574.677,75</b>
								<b>0,00</b>	<b>0,00</b>
								<b>0,00</b>	<b>574.677,75</b>
200201	10568		936	GMU	ALTA EN FIDUCIA	382	0	1.395.724,24	
					PROPIEDAD FIDUCIARIA	01/01/2015		0,00	
	01/01/2015	APROVECHAMIENTO URBANISTICO EN PP PAU I-5 (SG CTIM b)		P6402101G	PATRIMONIO MUNICIPAL DEL SUELO	ALTA EN FIDUCIA APROVECHAMIENTO URBANISTICO EN PP PAU I-5 (SG CTIM b)		0,00	1.395.724,24
<b>TOTAL BIEN:</b>								<b>1.395.724,24</b>	<b>1.395.724,24</b>
								<b>0,00</b>	<b>0,00</b>
								<b>0,00</b>	<b>1.395.724,24</b>
200201	10569		937	GMU	ALTA EN FIDUCIA	383	0	594.971,50	
					PROPIEDAD FIDUCIARIA	01/01/2015		0,00	



**Patrimonio Público Suelo**

**RELACIÓN DE BIENES Y MEJORAS**

CLASIFIC.	Nº BIEN ETIQUETA F. ALTA	CANT. DESCRIPCIÓN	CENTRO UBICACIÓ ESPACIO	C. GESTOR C. COSTE TITULAR	T. ADQUISICIÓN S. PATRIMONIAL NATURALEZA	COD. INVER. F. ALTA DESCRIPCIÓN	CANT. ° OPERACIÓN	F. P. EN MARCHA COSTE ADQUIS. DOTACIÓN	V.B.C. F.A. V.C.
	01/01/2015	APROVECHAMIENTO URBANISTICO EN PP PAU SANTA MARTA		P6402101G	PATRIMONIO MUNICIPAL DEL SUELO	ALTA EN FIDUCIA APROVECHAMIENTO URBANISTICO EN PP PAU SANTA MARTA		0,00	594.971,50
<b>TOTAL BIEN:</b>									
								<b>594.971,50</b>	<b>594.971,50</b>
								<b>0,00</b>	<b>0,00</b>
								<b>0,00</b>	<b>594.971,50</b>
200201	10570		937	GMU	ALTA EN FIDUCIA	384	0	154.180,51	
					PROPIEDAD FIDUCIARIA	01/01/2015		0,00	
	01/01/2015	APROVECHAMIENTO URBANISTICO EN PP PAU SANTA MARTA (SG CTIM)		P6402101G	PATRIMONIO MUNICIPAL DEL SUELO	ALTA EN FIDUCIA APROVECHAMIENTO URBANISTICO EN PP PAU SANTA MARTA (SG CTIM)		0,00	154.180,51
<b>TOTAL BIEN:</b>									
								<b>154.180,51</b>	<b>154.180,51</b>
								<b>0,00</b>	<b>0,00</b>
								<b>0,00</b>	<b>154.180,51</b>
200201	10571		938	GMU	ALTA EN FIDUCIA	385	0	103.226,95	
					PROPIEDAD FIDUCIARIA	01/01/2015		0,00	
	01/01/2015	APROVECHAMIENTO URBANISTICO EN PP S-2		P6402101G	PATRIMONIO MUNICIPAL DEL SUELO	ALTA EN FIDUCIA APROVECHAMIENTO URBANISTICO EN PP S-2		0,00	103.226,95

**Patrimonio Público Suelo**

**RELACIÓN DE BIENES Y MEJORAS**

CLASIFIC.	Nº BIEN ETIQUETA F. ALTA	CANT. DESCRIPCIÓN	CENTRO UBICACIÓ ESPACIO	C. GESTOR C. COSTE TITULAR	T. ADQUISICIÓN S. PATRIMONIAL NATURALEZA	COD. INVER. F. ALTA DESCRIPCIÓN	CANT.	º OPERACIÓN	F. P. EN MARCHA COSTE ADQUIS. DOTACIÓN	V.B.C. F.A. V.C.
<b>TOTAL BIEN:</b>										
									<b>103.226,95</b>	<b>103.226,95</b>
									<b>0,00</b>	<b>0,00</b>
									<b>103.226,95</b>	<b>103.226,95</b>
200201	10572		938	GMU	ALTA EN FIDUCIA	386		0		780.380,98
					PROPIEDAD FIDUCIARIA	01/01/2015				0,00
	01/01/2015	APROVECHAMIENTO URBANISTICO EN PP S-2		P6402101G	PATRIMONIO MUNICIPAL DEL SUELO	ALTA EN FIDUCIA APROVECHAMIENTO URBANISTICO EN PP S-2			0,00	780.380,98
<b>TOTAL BIEN:</b>										
									<b>780.380,98</b>	<b>780.380,98</b>
									<b>0,00</b>	<b>0,00</b>
									<b>780.380,98</b>	<b>780.380,98</b>
200201	10573		936	GMU	ALTA EN FIDUCIA	387		0		2.915.200,33
					PROPIEDAD FIDUCIARIA	01/01/2015				0,00
	01/01/2015	APROVECHAMIENTOS URBANISTICO EN PP PAU I-5		P6402101G	PATRIMONIO MUNICIPAL DEL SUELO	ALTA EN FIDUCIA APROVECHAMIENTOS URBANISTICO EN PP PAU I-5			0,00	2.915.200,33
<b>TOTAL BIEN:</b>										
									<b>2.915.200,33</b>	<b>2.915.200,33</b>
									<b>0,00</b>	<b>0,00</b>
									<b>2.915.200,33</b>	<b>2.915.200,33</b>

**Patrimonio Público Suelo**

**RELACIÓN DE BIENES Y MEJORAS**

CLASIFIC.	Nº BIEN ETIQUETA F. ALTA	CANT. DESCRIPCIÓN	CENTRO UBICACIÓ ESPACIO	C. GESTOR C. COSTE TITULAR	T. ADQUISICIÓN S. PATRIMONIAL NATURALEZA	COD. INVER. F. ALTA DESCRIPCIÓN	CANT.	º OPERACIÓN	F. P. EN MARCHA COSTE ADQUIS. DOTACIÓN	V.B.C. F.A. V.C.
200201	10589		004	GMU	ALTA EN FIDUCIA	388		0		386.061,22
					PROPIEDAD FIDUCIARIA	01/01/2015				0,00
	01/01/2015	P-9B PERI. 10% DE CESION OBLIGATORIA (PARCIAL A + PARCIAL B) PMS		P6402101G	PATRIMONIO MUNICIPAL DEL SUELO	ALTA EN FIDUCIA P-9B PERI. 10% DE CESION OBLIGATORIA (PARCIAL A + PARCIAL B) PMS			0,00	386.061,22
<b>TOTAL BIEN:</b>										<b>386.061,22</b>
										<b>0,00</b>
										<b>386.061,22</b>
<b>TOTAL CLASIFICACIÓN:</b>	<b>200201</b>	<b>APROVECHAMIENTOS URBANÍSTICOS</b>		C. Adq.: <b>68.727.848,76</b>	Dot.: <b>0,00</b>	V.B.C.: <b>68.727.848,76</b>	F.A.: <b>0,00</b>	V.C. <b>68.727.848,76</b>		
<b>TOTAL GENERAL:</b>				C. Adq.: <b>114.792.194,5</b>	Dot.: <b>5.770,30</b>	V.B.C.: <b>114.792.194,5</b>	F.A.: <b>50.269,22</b>	V.C. <b>114.741.925,35</b>		

## ANEXO 3

PROYECTOS DE GASTOS CON  
FINANCIACIÓN AFECTADA.

**GASTOS CON FINANCIACIÓN AFECTADA**

DESVIACIONES DE FINANCIACIÓN

**EJERCICIO 2018**

CÓDIGO DE GASTO	DESCRIPCIÓN	AGENTE FINANCIADOR		COEFICIENTE DE FINANCIACIÓN	DESVIACIONES DEL EJERCICIO		DESVIACIONES ACUMULADAS	
		TERCERO	APLICACIÓN PRESUPUESTARIA		POSITIVAS	NEGATIVAS	POSITIVAS	NEGATIVAS
1991.2.4321.18	SECTOR RENFE	P1402100J EXCMO.AYUNTAMIENTO DE CORDOBA	0-70000-DEL AYUNTAMIENTO	0,1011				
1991.2.4321.18	SECTOR RENFE	P6402101G GERENCIA DE URBANISMO	0-38900-REINTEGROS DE PRESUPUESTOS CERRADOS	0,0022				
1991.2.4321.18	SECTOR RENFE	P6402101G GERENCIA DE URBANISMO	0-60300-PATRIMONIO MUNICIPAL DEL SUELO	0,8967				
1991.2.4327.17	EXPROIACION A.A. LE-1	P1402100J EXCMO.AYUNTAMIENTO DE CORDOBA	0-70000-DEL AYUNTAMIENTO	0,8176				
1991.2.4327.17	EXPROIACION A.A. LE-1	P6402101G GERENCIA DE URBANISMO	0-60300-PATRIMONIO MUNICIPAL DEL SUELO	0,1824				
1992.2.4326.2	P.E. RIO. PARQUE-PUENTE MIRAFLORES	P1402100J EXCMO.AYUNTAMIENTO DE CORDOBA	0-70000-DEL AYUNTAMIENTO	0,1105			14.362,74	
1992.2.4326.2	P.E. RIO. PARQUE-PUENTE MIRAFLORES	P1402100J EXCMO.AYUNTAMIENTO DE CORDOBA	0-70006-DEL AYTO. PARQUE DE MIRAFLORES	0,7159			93.069,07	

**GASTOS CON FINANCIACIÓN AFECTADA**

DESVIACIONES DE FINANCIACIÓN

**EJERCICIO 2018**

CÓDIGO DE GASTO	DESCRIPCIÓN	AGENTE FINANCIADOR		COEFICIENTE DE FINANCIACIÓN	DESVIACIONES DEL EJERCICIO		DESVIACIONES ACUMULADAS	
		TERCERO	APLICACIÓN PRESUPUESTARIA		POSITIVAS	NEGATIVAS	POSITIVAS	NEGATIVAS
1992.2.4326.2	P.E. RIO. PARQUE-PUENTE MIRAFLORES	P1402100J EXCMO.AYUNTAMIENTO DE CORDOBA	0-70001-TRANSF. CAPITAL DEL AYTO. PARA PARQUE MIRAFLORES	0,0101				128.685,11
1992.2.4326.2	P.E. RIO. PARQUE-PUENTE MIRAFLORES	P1402100J EXCMO. AYUNTAMIENTO DE CORDOBA	0-40000-TRANSFERENCIAS CORRIENTES DEL AYUNTAMIENTO	0,0006			82,36	
1992.2.4326.2	P.E. RIO. PARQUE-PUENTE MIRAFLORES	P6402101G GERENCIA DE URBANISMO	0-39710-APROVECHAMIENTOS URBANISTICOS	0,0323			4.199,72	
1992.2.4326.2	P.E. RIO. PARQUE-PUENTE MIRAFLORES	P6402101G GERENCIA DE URBANISMO	0-60300-PATRIMONIO MUNICIPAL DEL SUELO	0,1268			16.484,89	
1992.2.4326.2	P.E. RIO. PARQUE-PUENTE MIRAFLORES	S4111001F JUNTA DE ANDALUCIA	0-75000-JUNTA DE ANDALUCIA.- ANDALUCIA 92	0,0037			486,32	
1992.2.4326.3	P.E. RIO. CAMPO DEL ARENAL	P6402101G GERENCIA DE URBANISMO	0-60300-ENAJENACION DE SUELO.- PATRIMONIO MPAL. DE SUELO	1,0000				
1993.2.4326.601	ASIST.TECNICA A PLANEAMIENTO Y PROYECTOS	P1402100J EXCMO.AYUNTAMIENTO DE CORDOBA	0-70000-DEL AYUNTAMIENTO	0,9920			80.733,63	

### GASTOS CON FINANCIACIÓN AFECTADA

DESVIACIONES DE FINANCIACIÓN

EJERCICIO 2018

CÓDIGO DE GASTO	DESCRIPCIÓN	AGENTE FINANCIADOR		COEFICIENTE DE FINANCIACIÓN	DESVIACIONES DEL EJERCICIO		DESVIACIONES ACUMULADAS	
		TERCERO	APLICACIÓN PRESUPUESTARIA		POSITIVAS	NEGATIVAS	POSITIVAS	NEGATIVAS
1993.2.4326.601	ASIST.TECNICA A PLANEAMIENTO Y PROYECTOS	P6402101G GERENCIA DE URBANISMO	0-60300-ENAJENACION DE SUELO.- PATRIMONIO MPAL. DE SUELO	0,0005			44,62	
1993.2.4326.601	ASIST.TECNICA A PLANEAMIENTO Y PROYECTOS	S4111001F JUNTA DE ANDALUCIA	0-75000-JUNTA DE ANDALUCIA.- ANDALUCIA 92	0,0075			607,65	
1993.2.4327.687	EXPROPIACIONES VARIAS P.G.O.U.	P1402100J EXCMO.AYUNTAMIENTO DE CORDOBA	0-70000-DEL AYUNTAMIENTO	0,3302				
1993.2.4327.687	EXPROPIACIONES VARIAS P.G.O.U.	P6402101G GERENCIA DE URBANISMO	0-38900-REINTEGROS DE PRESUPUESTOS CERRADOS	0,0106				
1993.2.4327.687	EXPROPIACIONES VARIAS P.G.O.U.	P6402101G GERENCIA DE URBANISMO	0-39710-APROVECHAMIENTOS URBANISTICOS	0,1762				
1993.2.4327.687	EXPROPIACIONES VARIAS P.G.O.U.	P6402101G GERENCIA DE URBANISMO	0-60300-PATRIMONIO MUNICIPAL DEL SUELO	0,4830				
1996.2.4326.2	P.E.RIO.PASEO/BARRIO RIBERA.- URBAN	P1402100J EXCMO.AYUNTAMIENTO DE CORDOBA	0-70000-DEL AYUNTAMIENTO	0,1916			774,56	

### GASTOS CON FINANCIACIÓN AFECTADA

DESVIACIONES DE FINANCIACIÓN

EJERCICIO 2018

CÓDIGO DE GASTO	DESCRIPCIÓN	AGENTE FINANCIADOR		COEFICIENTE DE FINANCIACIÓN	DESVIACIONES DEL EJERCICIO		DESVIACIONES ACUMULADAS	
		TERCERO	APLICACIÓN PRESUPUESTARIA		POSITIVAS	NEGATIVAS	POSITIVAS	NEGATIVAS
1996.2.4326.2	P.E.RIO.PASEO/BAR RIO RIBERA.- URBAN	P1402100J EXCMO. AYUNTAMIENTO (URBAN RIBERA)	0-70004-URBAN RIBERA	0,5138			2.077,54	
1996.2.4326.2	P.E.RIO.PASEO/BAR RIO RIBERA.- URBAN	P6402101G GERENCIA DE URBANISMO	0-60300-PATRIMONIO MUNICIPAL DEL SUELO	0,2783			1.125,48	
1996.2.4326.2	P.E.RIO.PASEO/BAR RIO RIBERA.- URBAN	P6402101G GERENCIA DE URBANISMO	0-39710-APROVECHA MIENTOS URBANISTICOS	0,0074			29,86	
1996.2.4326.2	P.E.RIO.PASEO/BAR RIO RIBERA.- URBAN	P6402101G GERENCIA DE URBANISMO	0-39700-APROVECHA MIENTOS URBANISTICOS	0,0089			36,18	
1999.2.4327.1	PROYEC.REMODELACION RIO GUADALQUIVIR	P1402100J EXCMO.AYUNTAMIENTO DE CORDOBA	0-70000-DEL AYUNTAMIENTO	0,7745			0,02	
1999.2.4327.1	PROYEC.REMODELACION RIO GUADALQUIVIR	P6402101G GERENCIA DE URBANISMO	0-39710-APROVECHA MIENTOS URBANISTICOS	0,1786				
1999.2.4327.1	PROYEC.REMODELACION RIO GUADALQUIVIR	P6402101G GERENCIA DE URBANISMO	0-60300-PATRIMONIO MUNICIPAL DEL SUELO	0,0470				



### GASTOS CON FINANCIACIÓN AFECTADA

DESVIACIONES DE FINANCIACIÓN

EJERCICIO 2018

CÓDIGO DE GASTO	DESCRIPCIÓN	AGENTE FINANCIADOR		COEFICIENTE DE FINANCIACIÓN	DESVIACIONES DEL EJERCICIO		DESVIACIONES ACUMULADAS	
		TERCERO	APLICACIÓN PRESUPUESTARIA		POSITIVAS	NEGATIVAS	POSITIVAS	NEGATIVAS
1999.2.4327.9	RONDA DE PONIENTE	P1402100J EXCMO.AYUNTAMIENTO DE CORDOBA	0-70000-DEL AYUNTAMIENTO	0,9746			6.179,37	
1999.2.4327.9	RONDA DE PONIENTE	P6402101G GERENCIA DE URBANISMO	0-60300-PATRIMONIO MUNICIPAL DEL SUELO	0,0016			10,11	
2004.2.4321.2	URBANIZACION P.P. O-6	B14643563 GESTION DE SUELOS ALJIBEJO S.L.	0-77000-DE EMPRESAS PRIVADAS	1,0000			234.000,00	
2004.2.4321.5	CORDEL DE ECIJA	P1402100J EXCMO.AYUNTAMIENTO DE CORDOBA	0-70000-DEL AYUNTAMIENTO	0,5112			34.323,45	
2004.2.4321.5	CORDEL DE ECIJA	P6402101G GERENCIA DE URBANISMO	0-60300-ENAJENACION DE SUELO.- PATRIMONIO MPAL. DE SUELO	0,0078			523,30	
2004.2.4321.5	CORDEL DE ECIJA	Q2875019H CONSEJO SUPERIOR DE COLEGIOS DE ARQUITECTOS DE ESPAÑA.- EUR	0-78001-DE EUROSPAN	0,4810			32.294,66	
2005.2.4321.1	PLAN ESPECIAL DE LA SIERRA DE CORDOBA	P1402100J EXCMO.AYUNTAMIENTO DE CORDOBA	0-70000-DEL AYUNTAMIENTO	1,0000			92.400,00	

**GASTOS CON FINANCIACIÓN AFECTADA**

DESVIACIONES DE FINANCIACIÓN

EJERCICIO 2018

CÓDIGO DE GASTO	DESCRIPCIÓN	AGENTE FINANCIADOR		COEFICIENTE DE FINANCIACIÓN	DESVIACIONES DEL EJERCICIO		DESVIACIONES ACUMULADAS	
		TERCERO	APLICACIÓN PRESUPUESTARIA		POSITIVAS	NEGATIVAS	POSITIVAS	NEGATIVAS
2005.2.4322.5	AU-6 ORIVE - SAN PABLO	P1402100J EXCMO.AYUNTAMIENTO DE CORDOBA	0-70000-DEL AYUNTAMIENTO	0,4052				
2005.2.4322.5	AU-6 ORIVE - SAN PABLO	P6402101G GERENCIA DE URBANISMO	0-60300-PATRIMONIO MUNICIPAL DEL SUELO	0,1803				
2005.2.4322.5	AU-6 ORIVE - SAN PABLO	P6402101G GERENCIA DE URBANISMO	0-39710-APROVECHA MIENTOS URBANISTICOS	0,4145		68.077,94		
2005.2.4327.3	SGV/EL ING BARRIADA DE LOS INGENIEROS	P1402100J EXCMO.AYUNTAMIENTO DE CORDOBA	0-70009-TRANSF. CAPITAL AYTO. PARA PMS	0,3112			117,11	
2005.2.4327.3	SGV/EL ING BARRIADA DE LOS INGENIEROS	P6402101G GERENCIA DE URBANISMO	0-39700-PRESTACION COMPENSATORIA SUELO NO URBANIZABLE	0,0646			24,30	
2005.2.4327.3	SGV/EL ING BARRIADA DE LOS INGENIEROS	P6402101G GERENCIA DE URBANISMO	0-39710-OTROS INGRESOS POR APROVECHAMIENTOS URBANÍSTICOS.	0,6243			234,95	
2005.2.4327.10	U.E. SS-4 CALAHORRA	P1402100J EXCMO.AYUNTAMIENTO DE CORDOBA	0-70000-TRANSFERENCIAS DE CAPITAL DEL AYUNTAMIENTO	0,2155			1.370,55	

### GASTOS CON FINANCIACIÓN AFECTADA

DESVIACIONES DE FINANCIACIÓN

EJERCICIO 2018

CÓDIGO DE GASTO	DESCRIPCIÓN	AGENTE FINANCIADOR		COEFICIENTE DE FINANCIACIÓN	DESVIACIONES DEL EJERCICIO		DESVIACIONES ACUMULADAS	
		TERCERO	APLICACIÓN PRESUPUESTARIA		POSITIVAS	NEGATIVAS	POSITIVAS	NEGATIVAS
2005.2.4327.10	U.E. SS-4 CALAHORRA	P6402101G GERENCIA DE URBANISMO	0-60300-PATRIMONIO MUNICIPAL DEL SUELO	0,1797			1.142,82	
2005.2.4327.10	U.E. SS-4 CALAHORRA	P6402101G GERENCIA DE URBANISMO	0-39710-APROVECHAMIENTOS URBANISTICOS	0,6047			3.845,31	
2006.2.4321.2	U.E.-4 DEL P.E.R.I. B-13	UE4 PERI B-13 PROPIETARIOS DE LA U.E.-4 DEL P.E.R.I. B-13	0-39610-CUOTAS URBANIZACION POR COOPERACION	0,9611				
2006.2.4321.2	U.E.-4 DEL P.E.R.I. B-13	UE4 PERI B-13 PROPIETARIOS DE LA U.E.-4 DEL P.E.R.I. B-13	0-39710-APROVECHAMIENTOS URBANISTICOS	0,0167				
2006.2.4321.5	REDACCION DE PLANEAMIENTO	P1402100J EXCMO.AYUNTAMIENTO DE CORDOBA	0-70000-TRANSFERENCIAS DE CAPITAL DEL AYUNTAMIENTO	0,4311			6.002,93	
2006.2.4321.5	REDACCION DE PLANEAMIENTO	P6402101G GERENCIA DE URBANISMO	0-60300-ENAJENACION PATRIMONIO MPAL. SUELO	0,2047			2.850,53	
2006.2.4321.5	REDACCION DE PLANEAMIENTO	P6402101G GERENCIA DE URBANISMO	0-39710-APROVECHAMIENTOS URBANISTICOS	0,3642			5.070,94	

**GASTOS CON FINANCIACIÓN AFECTADA**

DESVIACIONES DE FINANCIACIÓN

EJERCICIO 2018

CÓDIGO DE GASTO	DESCRIPCIÓN	AGENTE FINANCIADOR		COEFICIENTE DE FINANCIACIÓN	DESVIACIONES DEL EJERCICIO		DESVIACIONES ACUMULADAS	
		TERCERO	APLICACIÓN PRESUPUESTARIA		POSITIVAS	NEGATIVAS	POSITIVAS	NEGATIVAS
2006.2.4322.20	REPARACIONES PUNTUALES EN LLANOS DE ARJONA	A14028252 LLANOS DE ARJONA S.A.	0-77000-TRANSFERENCIA CAPITAL EMPRESAS PRIVADAS	0,4192				180.000,00
2006.2.4322.20	REPARACIONES PUNTUALES EN LLANOS DE ARJONA	P1402100J EXCMO.AYUNTAMIENTO DE CORDOBA	0-70000-TRANSFERENCIAS DE CAPITAL DEL AYUNTAMIENTO	0,5808				
2006.2.4322.601	ASISTENCIAS TECNICAS A PROYECTOS	P1402100J EXCMO.AYUNTAMIENTO DE CORDOBA	0-70000-TRANSFERENCIAS DE CAPITAL DEL AYUNTAMIENTO	0,3652			164,36	
2006.2.4322.601	ASISTENCIAS TECNICAS A PROYECTOS	P6402101G GERENCIA DE URBANISMO	0-77000-TRANSF. DE CAPITAL DE EMPRESAS PRIVADAS	0,6348			285,64	
2006.2.4327.5	PARQUE DEL PATRIARCA Y ACCESO SUR (SNU.EP. SGEL-PAT Y SGEL-1)	P1402100J EXCMO.AYUNTAMIENTO DE CORDOBA	0-70000-TRANSFERENCIAS DE CAPITAL DEL AYUNTAMIENTO	0,2516			1.533,56	
2006.2.4327.5	PARQUE DEL PATRIARCA Y ACCESO SUR (SNU.EP. SGEL-PAT Y SGEL-1)	P1402100J EXCMO.AYUNTAMIENTO DE CORDOBA	0-70009-TRANSF. CAPITAL AYTO. PARA PMS	0,2297				19.321,30

**GASTOS CON FINANCIACIÓN AFECTADA**

DESVIACIONES DE FINANCIACIÓN

EJERCICIO 2018

CÓDIGO DE GASTO	DESCRIPCIÓN	AGENTE FINANCIADOR		COEFICIENTE DE FINANCIACIÓN	DESVIACIONES DEL EJERCICIO		DESVIACIONES ACUMULADAS	
		TERCERO	APLICACIÓN PRESUPUESTARIA		POSITIVAS	NEGATIVAS	POSITIVAS	NEGATIVAS
2006.2.4327.5	PARQUE DEL PATRIARCA Y ACCESO SUR (SNU.EP. SGEL-PAT Y SGEL-1)	P6402101G GERENCIA DE URBANISMO	0-39710-APROVECHAMIENTOS URBANISTICOS	0,3302			2.012,13	
2006.2.4327.5	PARQUE DEL PATRIARCA Y ACCESO SUR (SNU.EP. SGEL-PAT Y SGEL-1)	P6402101G GERENCIA DE URBANISMO	0-60300-ENAJENACION PATRIMONIO MPAL. SUELO	0,1862			1.134,50	
2007.2.4322.8	REDACCION DE PROYECTOS Y DIRECCION DE OBRAS	P1402100J EXCMO.AYUNTAMIENTO DE CORDOBA	0-70000-TRANSFERENCIAS DE CAPITAL DEL AYUNTAMIENTO	0,0999			324,15	
2007.2.4322.8	REDACCION DE PROYECTOS Y DIRECCION DE OBRAS	P6402101G GERENCIA DE URBANISMO	0-60300-ENAJENACION PATRIMONIO MPAL. SUELO	0,3913			1.268,97	
2007.2.4322.8	REDACCION DE PROYECTOS Y DIRECCION DE OBRAS	P6402101G GERENCIA DE URBANISMO	0-39710-APROVECHAMIENTOS URBANISTICOS	0,0197			63,74	
2007.2.4322.8	REDACCION DE PROYECTOS Y DIRECCION DE OBRAS	P6402101G GERENCIA DE URBANISMO	0-39700-APROVECHAMIENTOS URBANISTICOS	0,3193			1.035,43	
2007.2.4322.8	REDACCION DE PROYECTOS Y DIRECCION DE OBRAS	P6402101G GERENCIA DE URBANISMO	0-77000-TRANSFERENCIA CAPITAL EMPRESAS PRIVADAS	0,1699			551,01	

**GASTOS CON FINANCIACIÓN AFECTADA**

DESVIACIONES DE FINANCIACIÓN

**EJERCICIO 2018**

CÓDIGO DE GASTO	DESCRIPCIÓN	AGENTE FINANCIADOR		COEFICIENTE DE FINANCIACIÓN	DESVIACIONES DEL EJERCICIO		DESVIACIONES ACUMULADAS	
		TERCERO	APLICACIÓN PRESUPUESTARIA		POSITIVAS	NEGATIVAS	POSITIVAS	NEGATIVAS
2007.2.4325.2	REDACCION DE PLANES ESPECIALES	P1402100J EXCMO.AYUNTAMIENTO DE CORDOBA	0-70000-TRANSFERENCIAS DE CAPITAL DEL AYUNTAMIENTO	1,0000			6.875,80	
2008.2.4320.625	ADQUISICION Y REPOSICION DE MOBILIARIO	P1402100J EXCMO.AYUNTAMIENTO DE CORDOBA	0-70000-TRANSFERENCIAS DE CAPITAL DEL AYUNTAMIENTO	1,0000			18.080,73	
2008.2.4321.3	JUNTA DE COMPENSACION P.P. CTRA. DE PALMA	P1402100J EXCMO.AYUNTAMIENTO DE CORDOBA	0-70006-TRANSF. CAPITAL AYTO. COSTE URB. PP. CTRA. PALMA	0,5558				
2008.2.4321.3	JUNTA DE COMPENSACION P.P. CTRA. DE PALMA	P1402100J EXCMO.AYUNTAMIENTO DE CORDOBA	0-70000-TRANSFERENCIAS DE CAPITAL DEL AYUNTAMIENTO	0,0436				
2008.2.4321.3	JUNTA DE COMPENSACION P.P. CTRA. DE PALMA	P1402100J EXCMO.AYUNTAMIENTO DE CORDOBA	0-70009-TRANSF. CAPITAL AYTO. PARA PMS	0,0107				
2008.2.4321.3	JUNTA DE COMPENSACION P.P. CTRA. DE PALMA	P6402101G GERENCIA DE URBANISMO	0-39710-APROVECHAMIENTOS URBANISTICOS	0,2428				
2008.2.4321.3	JUNTA DE COMPENSACION P.P. CTRA. DE PALMA	P6402101G GERENCIA DE URBANISMO	0-39700-APROVECHAMIENTOS URBANISTICOS	0,1076				

### GASTOS CON FINANCIACIÓN AFECTADA

DESVIACIONES DE FINANCIACIÓN

EJERCICIO 2018

CÓDIGO DE GASTO	DESCRIPCIÓN	AGENTE FINANCIADOR		COEFICIENTE DE FINANCIACIÓN	DESVIACIONES DEL EJERCICIO		DESVIACIONES ACUMULADAS	
		TERCERO	APLICACIÓN PRESUPUESTARIA		POSITIVAS	NEGATIVAS	POSITIVAS	NEGATIVAS
2008.2.4321.3	JUNTA DE COMPENSACION P.P. CTRA. DE PALMA	P6402101G GERENCIA DE URBANISMO	0-60300-ENAJENACION PATRIMONIO MPAL. SUELO	0,0395				
2008.2.4321.4	JUNTA DE COMPENSACION P.P. O-7	P6402101G GERENCIA DE URBANISMO	0-39710-APROVECHAMIENTOS URBANISTICOS	1,0000			306,57	
2008.2.4321.8	JUNTA DE COMPENSACION P.P. O-6	P6402101G GERENCIA DE URBANISMO	0-39710-APROVECHAMIENTOS URBANISTICOS	0,9764				
2008.2.4321.8	JUNTA DE COMPENSACION P.P. O-6	P6402101G GERENCIA DE URBANISMO	0-39700-APROVECHAMIENTOS URBANISTICOS	0,0236				
2008.2.4321.10	JUNTA DE COMPENSACION P.P. N-5	P6402101G GERENCIA DE URBANISMO	0-39710-APROVECHAMIENTOS URBANISTICOS	0,9851				
2008.2.4321.10	JUNTA DE COMPENSACION P.P. N-5	P6402101G GERENCIA DE URBANISMO	0-60300-ENAJENACION PATRIMONIO MPAL. SUELO	0,0149				
2008.2.4322.1	REDACCION DE PROYECTOS Y DIRECCIONES DE OBRAS	P1402100J EXCMO.AYUNTAMIENTO DE CORDOBA	0-70000-TRANSFERENCIAS DE CAPITAL DEL AYUNTAMIENTO	0,9772			3.724,58	

**GASTOS CON FINANCIACIÓN AFECTADA**

DESVIACIONES DE FINANCIACIÓN

**EJERCICIO 2018**

CÓDIGO DE GASTO	DESCRIPCIÓN	AGENTE FINANCIADOR		COEFICIENTE DE FINANCIACIÓN	DESVIACIONES DEL EJERCICIO		DESVIACIONES ACUMULADAS	
		TERCERO	APLICACIÓN PRESUPUESTARIA		POSITIVAS	NEGATIVAS	POSITIVAS	NEGATIVAS
2008.2.4322.1	REDACCION DE PROYECTOS Y DIRECCIONES DE OBRAS	P6402101G GERENCIA DE URBANISMO	0-77001-TRANSFERENCIAS PARA GASTOS SUPERVISION OBRAS	0,0220			83,83	
2008.2.4322.1	REDACCION DE PROYECTOS Y DIRECCIONES DE OBRAS	P6402101G GERENCIA DE URBANISMO	0-60300-ENAJENACION DE SUELO.- PATRIMONIO MPAL. DE SUELO	0,0008			3,11	
2008.2.4327.1	CIUDAD SANITARIA (SGEQ CS-1 Y SGEL CS-1)	P1402100J EXCMO.AYUNTAMIENTO DE CORDOBA	0-70000-TRANSFERENCIAS DE CAPITAL DEL AYUNTAMIENTO	0,9577			29.633,67	
2008.2.4327.1	CIUDAD SANITARIA (SGEQ CS-1 Y SGEL CS-1)	P6402101G GERENCIA DE URBANISMO	0-60300-ENAJENACION PATRIMONIO MPAL. SUELO	0,0423			1.309,78	
2008.2.4327.12	CONSTRUCC. SUP-9	P6402101G GERENCIA DE URBANISMO	0-39710-APROVECHAMIENTOS URBANISTICOS	1,0000			3.439,92	
2009.2.4322.2	PLAN URBAN SUR	P1402100J EXCMO.AYUNTAMIENTO DE CORDOBA	0-70004-TRANSF. CAPITAL AYTO. PARA URBAN SUR	0,9898		38.845,93	118.760,86	
2009.2.4322.2	PLAN URBAN SUR	P1402100J EXCMO.AYUNTAMIENTO DE CORDOBA	0-40004-TRANSFERENCIAS CORRIENTES AYTO.- URBAN SUR	0,0046		180,89	5.066,45	



### GASTOS CON FINANCIACIÓN AFECTADA

DESVIACIONES DE FINANCIACIÓN

EJERCICIO 2018

CÓDIGO DE GASTO	DESCRIPCIÓN	AGENTE FINANCIADOR		COEFICIENTE DE FINANCIACIÓN	DESVIACIONES DEL EJERCICIO		DESVIACIONES ACUMULADAS	
		TERCERO	APLICACIÓN PRESUPUESTARIA		POSITIVAS	NEGATIVAS	POSITIVAS	NEGATIVAS
2009.2.4322.2	PLAN URBAN SUR	P1402100J EXCMO.AYUNTAMIENTO DE CORDOBA	0-70000-TRANSFERENCIAS DE CAPITAL DEL AYUNTAMIENTO	0,0281		1.101,11		109.750,19
2009.2.4322.2	PLAN URBAN SUR	P6402101G GERENCIA DE URBANISMO	0-60300-ENAJENACION DE SUELO.- PATRIMONIO MPAL. DE SUELO	0,0072		284,21	7.960,05	
2009.2.4322.2	PLAN URBAN SUR	P6402101G GERENCIA DE URBANISMO	0-39710-OTROS INGRESOS POR APROVECHAMIENTOS URBANÍSTICOS.	0,0037		146,16	4.093,63	
2009.2.4322.4	TRAVESIA DE VILLARRUBIA	P1402100J EXCMO.AYUNTAMIENTO DE CORDOBA	0-70000-TRANSFERENCIAS DE CAPITAL DEL AYUNTAMIENTO	1,0001			1.142,73	
2009.2.4325.1	REDACCION PLANEAMIENTO DESARROLLO	P1402100J EXCMO.AYUNTAMIENTO DE CORDOBA	0-70000-TRANSFERENCIAS DE CAPITAL DEL AYUNTAMIENTO	1,0000		1.904,89	8.929,26	
2010.2.1515.1	JUNTA DE COMPENSACION PERI MA-5	P1402100J EXCMO.AYUNTAMIENTO DE CORDOBA	0-70009-TRANSF. CAPITAL AYTO. PARA P.M.S.	0,0458				
2010.2.1515.1	JUNTA DE COMPENSACION PERI MA-5	P6402101G GERENCIA DE URBANISMO	0-60300-PATRIMONIO MPAL. DE SUELO	0,5315				

### GASTOS CON FINANCIACIÓN AFECTADA

DESVIACIONES DE FINANCIACIÓN

EJERCICIO 2018

CÓDIGO DE GASTO	DESCRIPCIÓN	AGENTE FINANCIADOR		COEFICIENTE DE FINANCIACIÓN	DESVIACIONES DEL EJERCICIO		DESVIACIONES ACUMULADAS	
		TERCERO	APLICACIÓN PRESUPUESTARIA		POSITIVAS	NEGATIVAS	POSITIVAS	NEGATIVAS
2010.2.1515.1	JUNTA DE COMPENSACION PERI MA-5	P6402101G GERENCIA DE URBANISMO	0-39710-APROVECHA MIENTOS URBANÍSTICOS	0,4227				
2010.2.1515.3	URBANIZACION PP N-1 Y SGV SUP-5 Y SUP-6 (EJECUCION SUBSIDIARIA)	P6402101G GERENCIA DE URBANISMO	0-39630-CUOTAS PARA URBANIZACION POR EJECUC. SUBSIDIARIA	0,9813		384.835,74	8.765.926,16	
2010.2.1515.3	URBANIZACION PP N-1 Y SGV SUP-5 Y SUP-6 (EJECUCION SUBSIDIARIA)	P6402101G GERENCIA DE URBANISMO	0-39710-OTROS INGRESOS POR APROVECHAMIENTOS URBANÍSTICOS.	0,0166		6.519,26	148.497,96	
2010.2.1515.3	URBANIZACION PP N-1 Y SGV SUP-5 Y SUP-6 (EJECUCION SUBSIDIARIA)	P6402101G GERENCIA DE URBANISMO	0-60300-ENAJENACION DE SUELO.- PATRIMONIO MPAL. DE SUELO	0,0021		823,84	18.765,80	
2012.2.1512.1	REFORMA DEL EDIFICIO DEL ARCHIVO HISTORICO MUNICIPAL	P1402100J EXCMO.AYUNTAMIENTO DE CORDOBA	0-70011-TRANSF. CAPITAL AYTO. PARA ARCHIVO HISTORICO MUNICIPAL	1,0000			6.680,69	
2012.8.1504.1	INGRESOS DE PATRIMONIO MUNICIPAL DE SUELO	P6402101G GERENCIA DE URBANISMO	0-39710-OTROS INGRESOS POR APROVECHAMIENTOS URBANÍSTICOS.	1,0000				
2013.2.1503.1	EXPROP. PARCELA 10 SG U-1 PISTAS DE ATLETISMO	P1402100J EXCMO.AYUNTAMIENTO DE CORDOBA	0-70000-TRANSFERENCIAS DE CAPITAL DEL AYUNTAMIENTO	0,8669			13.029,78	

**GASTOS CON FINANCIACIÓN AFECTADA**

DESVIACIONES DE FINANCIACIÓN

**EJERCICIO 2018**

CÓDIGO DE GASTO	DESCRIPCIÓN	AGENTE FINANCIADOR		COEFICIENTE DE FINANCIACIÓN	DESVIACIONES DEL EJERCICIO		DESVIACIONES ACUMULADAS	
		TERCERO	APLICACIÓN PRESUPUESTARIA		POSITIVAS	NEGATIVAS	POSITIVAS	NEGATIVAS
2013.2.1503.1	EXPROP. PARCELA 10 SG U-1 PISTAS DE ATLETISMO	P6402101G GERENCIA DE URBANISMO	0-60300-ENAJENACION DE SUELO.- PATRIMONIO MPAL. DE SUELO	0,1331			2.000,40	
2013.2.1515.1	JUNTAS DE COMPENSACION ( A DISTRUBUIR)	P6402101G GERENCIA DE URBANISMO	0-39710-OTROS INGRESOS POR APROVECHAMIENTOS URBANÍSTICOS.	0,8638				
2013.2.1515.1	JUNTAS DE COMPENSACION ( A DISTRUBUIR)	P6402101G GERENCIA DE URBANISMO	0-60300-ENAJENACION DE SUELO.- PATRIMONIO MPAL. DE SUELO	0,1362				
2013.8.1504.1	INGRESOS DE PATRIMONIO MUNICIPAL DE SUELO	P6402101G GERENCIA DE URBANISMO	0-39700-PRESTACION COMPENSATORIA SUELO NO URBANIZABLE	1,0000			88.336,35	
2013.8.1504.1	INGRESOS DE PATRIMONIO MUNICIPAL DE SUELO	P6402101G GERENCIA DE URBANISMO	0-39710-OTROS INGRESOS POR APROVECHAMIENTOS URBANÍSTICOS.	1,0000			262.674,79	
2013.8.1504.1	INGRESOS DE PATRIMONIO MUNICIPAL DE SUELO	P6402101G GERENCIA DE URBANISMO	0-60300-ENAJENACION DE SUELO.- PATRIMONIO MPAL. DE SUELO	1,0000			15.030,86	
2014.2.1501.1	PRESTAMO AYTO. PARA PLAZA DEL JAZMIN	P1402100J EXCMO.AYUNTAMIENTO DE CORDOBA	0-70009-TRANSF. CAPITAL AYTO. PARA PMS	0,4000		44.150,92		

**GASTOS CON FINANCIACIÓN AFECTADA**

DESVIACIONES DE FINANCIACIÓN

**EJERCICIO 2018**

CÓDIGO DE GASTO	DESCRIPCIÓN	AGENTE FINANCIADOR		COEFICIENTE DE FINANCIACIÓN	DESVIACIONES DEL EJERCICIO		DESVIACIONES ACUMULADAS	
		TERCERO	APLICACIÓN PRESUPUESTARIA		POSITIVAS	NEGATIVAS	POSITIVAS	NEGATIVAS
2014.2.1501.1	PRESTAMO AYTO. PARA PLAZA DEL JAZMIN	P6402101G GERENCIA DE URBANISMO	0-39710-OTROS INGRESOS POR APROVECHAMIENTOS URBANÍSTICOS.	0,4000		44.150,92		
2014.2.1501.2	PRESTAMO AYTO. PARA FONDO NORTE	P1402100J EXCMO.AYUNTAMIENTO DE CORDOBA	0-40000-TRANSFERENCIAS CORRIENTES DEL AYUNTAMIENTO	0,3293		171.475,46		
2014.2.1512.1	CONSOLIDACION ESTRUCTURAL DE LA IGLESIA DE CAMPO MADRE DE DIOS	P1402100J EXCMO.AYUNTAMIENTO DE CORDOBA	0-70013-TRANSF. CAPITAL AYTO. PARA IGLESIA CAMPO MADRE DE DIOS	1,0000	142.848,21			7.107,71
2014.2.1512.2	INTERVENCIONES EN EDIFICIOS MUNICIPALES ADSCRITOS	P1402100J EXCMO.AYUNTAMIENTO DE CORDOBA	0-70000-TRANSFERENCIAS DE CAPITAL DEL AYUNTAMIENTO	1,0000			15.227,14	
2015.2.1501.1	PRESTAMO ICO AYUNTAMIENTO PARA FONDO NORTE	P1402100J EXCMO.AYUNTAMIENTO DE CORDOBA	0-70009-TRANSF. CAPITAL AYTO. PARA PMS	0,6851		121.703,94		
2015.2.1501.1	PRESTAMO ICO AYUNTAMIENTO PARA FONDO NORTE	P6402101G GERENCIA DE URBANISMO	0-39710-OTROS INGRESOS POR APROVECHAMIENTOS URBANÍSTICOS.	0,0292		5.180,95		
2015.2.1504.1	DEUDORES Y ACREEDORES DE PROCORDOBA	P1402100J EXCMO.AYUNTAMIENTO DE CORDOBA	0-40011-TRANSFERENCIAS CTES. DEL AYTO. PARA ACREEDORES PROCORDOBA	0,8788			141.576,84	

**GASTOS CON FINANCIACIÓN AFECTADA**

DESVIACIONES DE FINANCIACIÓN

EJERCICIO 2018

CÓDIGO DE GASTO	DESCRIPCIÓN	AGENTE FINANCIADOR		COEFICIENTE DE FINANCIACIÓN	DESVIACIONES DEL EJERCICIO		DESVIACIONES ACUMULADAS	
		TERCERO	APLICACIÓN PRESUPUESTARIA		POSITIVAS	NEGATIVAS	POSITIVAS	NEGATIVAS
2015.2.1504.1	DEUDORES Y ACREEDORES DE PROCORDOBA	P6402101G GERENCIA DE URBANISMO	0-39901-RECURSOS EVENTUALES	0,1246			20.081,00	
2016.2.1501.1	NUEVOS EQUIPOS INFORMATICOS	P1402100J EXCMO.AYUNTAMIENTO DE CORDOBA	0-70000-TRANSFERENCIAS DE CAPITAL DEL AYUNTAMIENTO	1,0000			4.002,32	
2016.2.1501.2	APLICACIONES INFORMATICAS	P1402100J EXCMO.AYUNTAMIENTO DE CORDOBA	0-70000-TRANSFERENCIAS DE CAPITAL DEL AYUNTAMIENTO	1,0000			55.345,60	
2016.2.1503.1	SGV MA-5 Y MA-6 CTRA. DE TRASSIERRA	P1402100J EXCMO.AYUNTAMIENTO DE CORDOBA	0-70009-TRANSF. CAPITAL AYTO. PARA PMS	0,2975				17.704,44
2016.2.1503.1	SGV MA-5 Y MA-6 CTRA. DE TRASSIERRA	P6402101G GERENCIA DE URBANISMO	0-39710-OTROS INGRESOS POR APROVECHAMIENTOS URBANÍSTICOS.	0,7025		4.100,00	634.322,75	
2016.2.1503.2	SGV LE-12 PLAZA DEL CORAZON DE MARIA	P6402101G GERENCIA DE URBANISMO	0-39710-OTROS INGRESOS POR APROVECHAMIENTOS URBANÍSTICOS.	0,9725		181.817,76	22.327,40	
2016.2.1503.2	SGV LE-12 PLAZA DEL CORAZON DE MARIA	P6402101G GERENCIA DE URBANISMO	0-60300-ENAJENACION DE SUELO.- PATRIMONIO MPAL. DE SUELO	0,0275		5.138,63	631,03	

**GASTOS CON FINANCIACIÓN AFECTADA**

DESVIACIONES DE FINANCIACIÓN

EJERCICIO 2018

CÓDIGO DE GASTO	DESCRIPCIÓN	AGENTE FINANCIADOR		COEFICIENTE DE FINANCIACIÓN	DESVIACIONES DEL EJERCICIO		DESVIACIONES ACUMULADAS	
		TERCERO	APLICACIÓN PRESUPUESTARIA		POSITIVAS	NEGATIVAS	POSITIVAS	NEGATIVAS
2016.2.1512.1	ACTUACIONES PARA DELEGACION DE PATRIMONIO	P1402100J EXCMO.AYUNTAMIENTO DE CORDOBA	0-70007-TRANSF. CAPITAL AYTO. DELEGACION DE PATRIMONIO	0,7687		78.005,55		158.926,36
2016.2.1512.1	ACTUACIONES PARA DELEGACION DE PATRIMONIO	P1402100J EXCMO.AYUNTAMIENTO DE CORDOBA	0-70018-TRANSF. CAPITAL AYTO. FINANCIADA POR MINHAP	0,1687	166.549,79		91.584,21	
2016.2.1512.1	ACTUACIONES PARA DELEGACION DE PATRIMONIO	P6402101G GERENCIA DE URBANISMO	0-39710-OTROS INGRESOS POR APROVECHAMIENTOS URBANÍSTICOS.	0,0625	61.731,50		33.945,59	
2016.2.1515.1	PLANEAMIENTO URBANISTICO	P6402101G GERENCIA DE URBANISMO	0-39710-OTROS INGRESOS POR APROVECHAMIENTOS URBANÍSTICOS.	1,0000			23.592,44	
2016.2.1515.2	URBANIZACION P.E.R.I.(I) V-1 Y CONEXIONES, POR EJECUCION SUBSIDIARIA	P6402101G GERENCIA DE URBANISMO	0-39620-AVALES EJECUTADOS PARA URBANIZACION POR EJECUC. SUBSIDIARIA	1,0000		52.596,80	10.786.082,84	
2017.2.1503.1	A-3 PEPCHC APERTURA CALLE VINO TINTO - CALLE SAN ELOY	P6402101G GERENCIA DE URBANISMO	0-60300-ENAJENACION DE SUELO.- PATRIMONIO MPAL. DE SUELO	0,8679		20.964,62	5.979,76	
2017.2.1503.1	A-3 PEPCHC APERTURA CALLE VINO TINTO - CALLE SAN ELOY	P6402101G GERENCIA DE URBANISMO	0-39710-OTROS INGRESOS POR APROVECHAMIENTOS URBANÍSTICOS.	0,1321	909,91		909,91	

**GASTOS CON FINANCIACIÓN AFECTADA**

DESVIACIONES DE FINANCIACIÓN

**EJERCICIO 2018**

CÓDIGO DE GASTO	DESCRIPCIÓN	AGENTE FINANCIADOR		COEFICIENTE DE FINANCIACIÓN	DESVIACIONES DEL EJERCICIO		DESVIACIONES ACUMULADAS	
		TERCERO	APLICACIÓN PRESUPUESTARIA		POSITIVAS	NEGATIVAS	POSITIVAS	NEGATIVAS
2017.2.1503.2	FONDO DE CONTINGENCIA PARA EXPROPIACIONES	P1402100J EXCMO.AYUNTAMIENTO DE CORDOBA	0-70009-TRANSF. CAPITAL AYTO. PARA P.M.S.	0,5513				
2017.2.1503.2	FONDO DE CONTINGENCIA PARA EXPROPIACIONES	P6402101G GERENCIA DE URBANISMO	0-60300-ENAJENACION DE SUELO.- PATRIMONIO MPAL. DE SUELO	0,4487				
2017.2.1503.3	RESCISION CONTRATO COMPRAVENTA PARCELA 8.2.B DEL PAU O-4	P1402100J EXCMO.AYUNTAMIENTO DE CORDOBA	0-70006-TRANSF. CAPITAL AYTO. RESCISION CONTRATO VIMCOPSA	1,0000			1.135,00	
2017.2.1503.4	AU4 COSTANILLAS-HORNILLO	P6402101G GERENCIA DE URBANISMO	0-39710-OTROS INGRESOS POR APROVECHAMIENTOS URBANISTICOS.	1,0000			368.252,82	
2017.2.1503.5	SGV RN-2 RONDA NORTE 2. PYTO. EXPROP. COMPLEMENTARIO	P6402101G GERENCIA DE URBANISMO	0-39710-OTROS INGRESOS POR APROVECHAMIENTOS URBANISTICOS.	1,0000		9.978,60		
2017.2.1512.1	MEJORAS DEL PAISAJE URBANO EN ACCESOS A LA CIUDAD	P6402101G GERENCIA DE URBANISMO	0-39700-CANON POR APROVECHAMIENTOS URBANISTICOS.	0,1500				
2017.2.1512.1	MEJORAS DEL PAISAJE URBANO EN ACCESOS A LA CIUDAD	P6402101G GERENCIA DE URBANISMO	0-39710-OTROS INGRESOS POR APROVECHAMIENTOS URBANISTICOS.	0,8500				

**GASTOS CON FINANCIACIÓN AFECTADA**

DESVIACIONES DE FINANCIACIÓN

**EJERCICIO 2018**

CÓDIGO DE GASTO	DESCRIPCIÓN	AGENTE FINANCIADOR		COEFICIENTE DE FINANCIACIÓN	DESVIACIONES DEL EJERCICIO		DESVIACIONES ACUMULADAS	
		TERCERO	APLICACIÓN PRESUPUESTARIA		POSITIVAS	NEGATIVAS	POSITIVAS	NEGATIVAS
2017.2.1512.2	SGV CTRA. DE TRASSIERRA.-EJECUCION	P1402100J EXCMO.AYUNTAMIENTO DE CORDOBA	0-70002-TRANSF. CAPITAL DEL AYTO. PARA CTRA. TRASSIERRA	0,2688				
2017.2.1512.2	SGV CTRA. DE TRASSIERRA.-EJECUCION	P6402101G GERENCIA DE URBANISMO	0-39710-OTROS INGRESOS POR APROVECHAMIENTOS URBANÍSTICOS.	0,7312				
2017.2.1512.3	IFS 2017 REPARACION DE LA CUBIERTA DEL PABELLON PRINCIPAL DE LA GERENCIA DE URBANISMO	P1402100J EXCMO.AYUNTAMIENTO DE CORDOBA	0-70016-TRANSF. CAPITAL AYTO. PARA IFS PABELLON PRINCIPAL	1,0000				
2017.2.1512.4	IFS 2017 MEJORA DE EFICIENCIA ENERGETICA DEL PABELLON ESTE DE LA GERENCIA DE URBANISMO	P1402100J EXCMO.AYUNTAMIENTO DE CORDOBA	0-70017-TRANSF. CAPITAL AYTO. PARA IFS PABELLON ESTE	0,9110				
2017.2.1515.1	SGEL SUP-4 PARQUE DE LEVANTE	P6402101G GERENCIA DE URBANISMO	0-39710-OTROS INGRESOS POR APROVECHAMIENTOS URBANÍSTICOS.	0,7774		212.961,66	128.704,34	
2017.2.1515.1	SGEL SUP-4 PARQUE DE LEVANTE	P6402101G GERENCIA DE URBANISMO	0-60300-ENAJENACION DE SUELO.-PATRIMONIO MPAL. DE SUELO	0,2226		8.910,22	179.428,01	



**GASTOS CON FINANCIACIÓN AFECTADA**

DESVIACIONES DE FINANCIACIÓN

EJERCICIO 2018

CÓDIGO DE GASTO	DESCRIPCIÓN	AGENTE FINANCIADOR		COEFICIENTE DE FINANCIACIÓN	DESVIACIONES DEL EJERCICIO		DESVIACIONES ACUMULADAS	
		TERCERO	APLICACIÓN PRESUPUESTARIA		POSITIVAS	NEGATIVAS	POSITIVAS	NEGATIVAS
2017.2.1515.2	SGEL SUP-2 PARQUE DEL CANAL	P1402100J EXCMO.AYUNTAMIENTO DE CORDOBA	0-70003-TRANSF. CAPITAL DEL AYTO. PARA PARQUE DEL CANAL	0,5263				
2017.2.1515.2	SGEL SUP-2 PARQUE DEL CANAL	P6402101G GERENCIA DE URBANISMO	0-60300-ENAJENACION DE SUELO.- PATRIMONIO MPAL. DE SUELO	0,4511				
2017.2.1515.2	SGEL SUP-2 PARQUE DEL CANAL	P6402101G GERENCIA DE URBANISMO	0-39710-OTROS INGRESOS POR APROVECHAMIENTOS URBANÍSTICOS.	0,0226			15.000,00	
2017.2.1515.3	SG PARQUE DE LA ARRUFILLA	P6402101G GERENCIA DE URBANISMO	0-60300-ENAJENACION DE SUELO.- PATRIMONIO MPAL. DE SUELO	1,0000				
2017.2.1515.4	SGEL SUP-3 PARQUE DE RONDA Y SG VIARIO RONDA	P6402101G GERENCIA DE URBANISMO	0-60300-ENAJENACION DE SUELO.- PATRIMONIO MPAL. DE SUELO	1,0000				
2017.2.1515.5	OTROS SISTEMAS GENERALES (A CONCRETAR)	P6402101G GERENCIA DE URBANISMO	0-60300-ENAJENACION DE SUELO.- PATRIMONIO MPAL. DE SUELO	1,0000				
2018.2.1503.1	SGEL PARQUE DE LA ASOMADILLA. ACCESO NORTE	P1402100J EXCMO.AYUNTAMIENTO DE CORDOBA	0-70009-TRANSF. CAPITAL AYTO. PARA P.M.S.	1,0000				

### GASTOS CON FINANCIACIÓN AFECTADA

DESVIACIONES DE FINANCIACIÓN

EJERCICIO 2018

CÓDIGO DE GASTO	DESCRIPCIÓN	AGENTE FINANCIADOR		COEFICIENTE DE FINANCIACIÓN	DESVIACIONES DEL EJERCICIO		DESVIACIONES ACUMULADAS		
		TERCERO	APLICACIÓN PRESUPUESTARIA		POSITIVAS	NEGATIVAS	POSITIVAS	NEGATIVAS	
2018.2.1512.1	IFS 2018 REMOD. PZ.FDEZ.GRILO Y ALADREROS Y C/PINTOR CUENCA MUÑOZ	P1402100J EXCMO.AYUNTAMIENTO DE CORDOBA	0-70010-TRANSF. CAPITAL AYTO. PARA IFS 2018. PZ. FDEZ. GRILO, ALADR	1,0000					
2018.2.1512.2	IFS 2018 AMPLIAC.ACERADOS Y MEJORA ACCESIBILIDAD RONDA DE ISASA	P1402100J EXCMO.AYUNTAMIENTO DE CORDOBA	0-70011-TRANSF.CAPITAL AYTO. PARA IFS 2018, REMOD. RONDA ISASA	1,0000					
2018.2.1515.1	JUNTA DE COMPENSACION P.P. N-3	P1402100J EXCMO.AYUNTAMIENTO DE CORDOBA	0-70009-TRANSF. CAPITAL AYTO. PARA P.M.S.	1,0000					
TOTAL						372.039,41	1.463.856,00	22.701.361,22	621.495,11