



Plan Director
de Árbolado

IV PLANES DE MEJORA

Ciudad de Córdoba

4. Plan de gestión del Árbolado singular

Redacción:

Doctor Árbol

www.doctorÁrbol.com

Departamento de Planificación de Infraestructuras Verdes

Gerard Passola Parcerissa, Biólogo

Carmina Ramírez Yébenes, Bióloga

Susana Brosed Bolea, Paisajista

Gonzalo Sansa Aizcorbe, Ingeniero Técnico Agrícola

Octubre 2025

Diseño y maquetación:

Susana Brosed Bolea

Ilustraciones, planos:

Susana Brosed Bolea

Carmina Ramírez Yébenes

Coordinación:

Manuela Relaño Moyano

Ingeniera Agrónoma

Manuel Jurado Pontes

Ingeniero Agrónomo

Dpto. Parques y Jardines del Area de Infraestructuras

Ayuntamiento de Córdoba

Indice

IV - PLANES DE MEJORA

4. Plan de gestión del Arbolado singular

1. INTRODUCCIÓN	04
2. COMISIÓN DE PROTECCIÓN Y CONSERVACIÓN DE ESPACIOS Y ÁrbolADO DE INTERÉS LOCAL	06
3. CRITERIOS DE SINGULARIDAD	08
4. CRITERIOS DE IDENTIFICACION	09
5. CATEGORÍAS DE PROTECCIÓN	09
6. ORDENANZAS DE PROTECCIÓN	10
7. GESTIÓN DE ArbolADO EN JARDINES HISTÓRICOS	10
8. FICHAS DE ArbolADO SINGULAR	11
9. FICHAS DE ÁrboLES DESCATALOGADOS	31

1. INTRODUCCIÓN

Los árboles y Árboledas singulares pertenecen al patrimonio arbóreo más emblemático de la ciudad, por lo que su protección y conservación han de ser específicos y singulares.

El **objetivo** a conseguir será la preservación del ejemplar hasta sus últimos días, protegiéndolo de cualquier afección urbanística, plagas o enfermedades, o situaciones de riesgo.

La gestión de los ejemplares singulares debe cumplir los siguientes requisitos:

- Revisión del riesgo anual, incluyendo análisis instrumentales avanzados si fueran necesarios.
- Instalación de medidas correctivas de atenuación del riesgo o de su estado fisiológico como medidas excepcionales de conservación del ejemplar.
- Partida presupuestaria diferenciada del resto de mantenimientos ya que sus costes no son comparables al resto de Arbolado, ni sus frecuencias y labores son las mismas.
- Generación de fichas específicas de mantenimiento de cada ejemplar.
- Profesionales de trabajos especializados con certificados como VertCert o similar.

- La catalogación o descatalogación deberá ser llevada a cabo por la comisión de Árboles Singulares, así como las decisiones que puedan interferir en la totalidad o parte de sus estructuras (trasplantes, obras, podas, etc).


En el presente Plan Director, en el documento V, se incluye una propuesta de **Ordenanza de Protección y Conservación de Arbolado Singular (V-1.2.)**, en el que se describe su protección general, protección en obras, proceso de catalogación, mantenimiento y seguimiento al que debe adaptarse su gestión.

El **Árbolado Singular** y el declarado como **Árbolado de Especial Protección** (véase la propuesta de Ordenanza de Protección y Conservación del Arbolado Singular, V-1.2.), así como el **Árbolado de Especial interés** en el municipio (véase Zonas de especial protección incluidas en el Plan de Mantenimiento Diferenciado, IV-1), serán gestionadas mediante las medidas propuestas en la **Ordenanza de Protección y Conservación de Arbolado Singular, V-1.2.** (incluso aunque ésta no esté aprobada en la actualidad, se considerará de obligado cumplimiento).





Cupressus sempervirens, Alcázar de los Reyes Católicos



Trachycarpus fortunei, Jardines de la Agricultura



Cedrus deodara, Plaza Cardenal Toledo



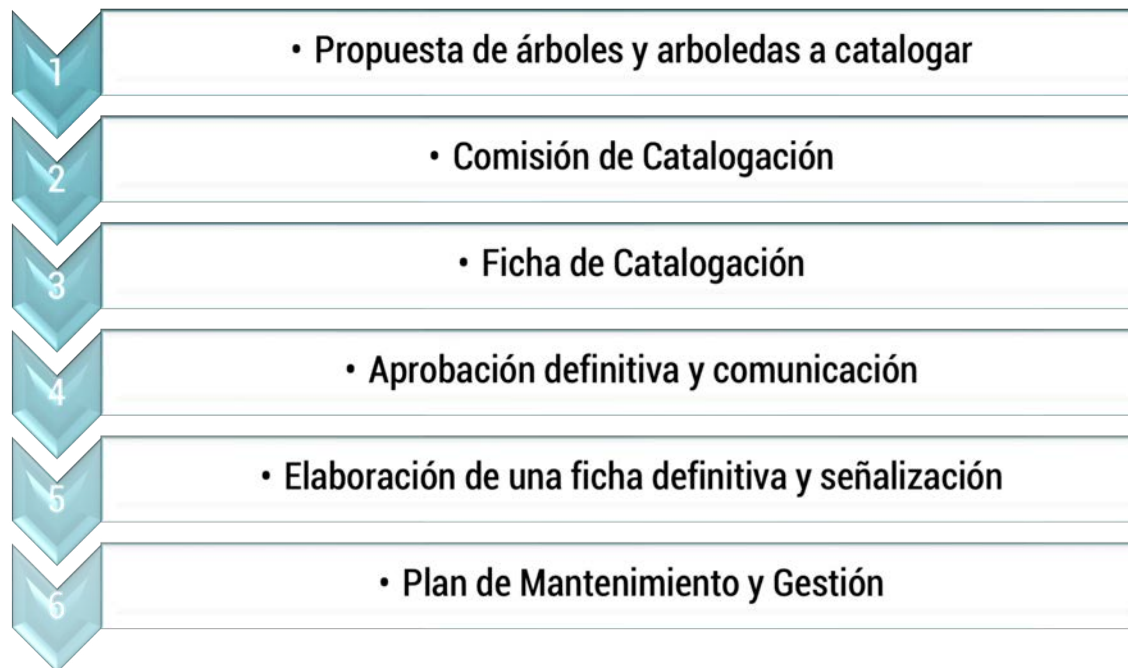
2. COMISIÓN DE PROTECCIÓN Y CONSERVACIÓN DE ESPACIOS Y ARBOLADO DE INTERÉS LOCAL

El Árbolado y espacios más importantes, ya sea por interés cultural, patrimonial, por tradiciones relacionadas, historia o interés botánico o paisajístico, son ejemplos claros de valor patrimonial de la ciudad.

Estos elementos deben tener una conservación y protección especial, de modo que el Área competente creará una comisión compuesta por profesionales del sector, ciudadanos interesados, profesionales del Ayuntamiento, personal de mantenimiento y gestión de estos elementos y cualquier asociación o entidad interesada en aportar sus esfuerzo, destinada a la conservación y protección de estos ejemplares.

A través de esta comisión se estudiará la forma y contenidos de las fases del proyecto: la selección de los elementos, la ficha de identificación de los mismos, el Plan de Conservación, el Plan de Protección, así como el seguimiento y actualización de nuevos elementos.

El flujo de trabajo propuesto seguirá los siguientes pasos:



2.1. Propuesta de árboles y Árboledas a catalogar

Cualquier ciudadano, institución o asociación podrá proponer el ejemplar o los ejemplares de interés local que considere oportuno mediante la petición al Servicio de Parques y Jardines.

Los ejemplares de Árbolado pueden ser de propiedad pública o privada.

Las propuestas serán revisadas por el Servicio de Parques y Jardines, que hará una visita *in situ* y elaborará una ficha de Catalogación si así se considera.

2.2. Comisión de Catalogación

Se constituirá una comisión de Catalogación que regule y establezca los criterios de catalogación y aprobación del listado pro-puesto

La comisión tendrá que estar formada como mínimo de los siguientes representantes o en su defecto será sometida a consideración de la Comisión del Árbol:

- Un profesional del sector del Departamento de Espacio Público
- Un profesional del Servicio de Parques y Jardines.
- Un representante de cada asociación, institución o ciudadano asociado a la comisión.

2.3. Ficha de propuesta de Catalogación

La ficha de propuesta de catalogación tendrá unos campos mínimos de identificación (ver Anexo IV.4-FICHAS ÁRBOLADO SINGULAR).

2.4. Aprobación definitiva y comunicación

La comisión estudiará la propuesta de catalogación y, en caso de aceptación, propondrá un estudio específico del ejemplar.

2.5. Elaboración de una ficha definitiva y señalización

Se realizará un estudio exhaustivo del ejemplar, valorando su estructura, fisiología y biomecánica, concluyendo el estado general del Árbol, Árboleda y las recomendaciones de trabajos específicos y mantenimiento ordinario.

Esta ficha específica se deberá realizar mediante profesionales de arboricultura con experiencia demostrable en gestión y mantenimiento de Arbolado singular y gestión de ejemplares viejos.

2.6. Plan de Mantenimiento y Gestión

El Arbolado Singular tiene que ser objeto de revisiones mecánicas y fisiológicas, estas deben ser realizadas por profesionales acreditados y con experiencia en gestión de Arbolado veterano.

Será aconsejable que el profesional se acredite por certificaciones como VertCert en consultoría o similar.

Estas revisiones deben realizarse una primera vez en todos los ejemplares para determinar las actuaciones de protección, mejora y conservación y programar sus revisiones en

el tiempo según el estado de cada uno.

A partir de este estudio se deberá realizar el plan de mantenimiento y revisiones anuales.

2.7. Revisiones mecánicas y fisiológicas

El Arbolado Singular debe ser objeto de revisiones mecánicas y fisiológicas; éstas deben ser realizadas por profesionales acreditados y con experiencia en gestión de Arbolado viejo.

Será aconsejable que el profesional sea certificado en gestión de árboles viejos con la certificación VertCert en consultoría o similar.

Estas revisiones se realizarán **una primera vez en todos los ejemplares** con el fin de determinar actuaciones de protección, mejora y conservación, así como su próxima revisión en el tiempo. A partir de este estudio, se deberá realizar un **Plan de Mantenimiento Anual**.

En el Anexo IV.4-FICHAS ÁRBOLADO SINGULAR se incluye una **ficha de evaluación visual**, elaborada a partir de la Ficha Básica de la ISA.



3. CRITERIOS DE SINGULARIDAD

A la hora de establecer los criterios de singularidad del Arbolado, en relación con la madurez, se pueden considerar **3 factores principales** para catalogar un árbol: la **especie**, las **dimensiones** (diámetro y/o altura) y la **ubicación**.

Árboles con diámetros por debajo de los mínimos que se establecen pueden ser catalogados por otros requisitos, como la rareza u otros factores como culturales, patrimoniales, paisajísticos...

Los criterios de singularidad que pueden aplicarse en la selección de Arbolado a catalogar son:

3.1. Criterios botánicos

Referentes a las características intrínsecas del árbol o Arboleda:

a) Singularidad de la especie: puede ser singular una especie exótica o perteneciente a una zona de distribución diferente. Pero no es suficiente que sea una especie destacada, tendrá que tener atributos que la acompañen como ciertas dimensiones, un

porte estructural significativo o que esté en buen estado de conservación.

b) Edad extraordinaria: siempre que se disponga de esta información

c) Dimensiones: dimensiones significativas superiores a las de la mayoría de ejemplares de su especie, por altura o diámetro.

d) Morfología excepcional: por constituir una característica identitaria o diferente del patrón habitual de desarrollo.

3.2. Criterios culturales

Relacionan el árbol o Arboleda con su contexto:

a) Social: como elemento identificativo para las personas

b) Político: relacionado con un hecho significativo para un colectivo de la ciudadanía.

c) Simbólico: por caracterizar y dotar de identidad una determinada zona.

d) Histórico: por ser característico de una época determinada asociada a la historia de la ciudad.

e) Tradicional: vinculado a tradiciones locales.

3.3. Criterios paisajísticos

Los valores que confieren al árbol o Arboleda la consideración especial, provienen de su combinación con el entorno donde se encuentra.

El árbol individual es un elemento importante pero integrado en una composición espacial que reúnen globalmente un conjunto de características destacables.

4. CRITERIOS DE IDENTIFICACIÓN

Estos criterios de singularidad no deben tomar una forma rígida, ya que la casuística de situaciones puede ser muy amplia y se pueden catalogar ejemplares o grupos por motivos justificativos, incluso que puedan entrar en contradicción entre algunos de los criterios expuestos.

Como '**Árbol singular**' se identificarán generalmente individuos de especies:

- De porte grande
- De mayor longevidad
- Identificativas del paisaje urbano y/o natural de la ciudad.
- Con valores identitarios, ligados a un lugar o hecho histórico o cultural.
- La rareza de la especie o el exotismo no se considera una característica determinante, ha de tener otros atributos que acompañen este factor, como unas dimensiones mínimas, porte singular, edad avanzada, etc.

La creación de un catálogo exige analizar caso por caso, porque no se pueden tomar unos criterios rígidos.

Los criterios se definirán según las características de la muestra evaluada, pero obviamente

se deben considerar unos criterios mínimos que se han de evaluar por la comisión de árboles singulares.

Se establecen orientaciones en relación con sus características:

- Edad: a partir de los 70 - 80 años
- Perímetro (medido a 1,3 m): a partir de los 200 - 300 cm
- Perímetro (medido en la base del tronco): a partir de los 300 - 400 cm.
- Altura: a partir de los 15-20 m
- Porte: copa con desarrollo natural perfecto, sin impedir que puedan incluirse árboles trasnochos.
- Estructura y riesgo: ausencia de defectos que comprometan su viabilidad a corto plazo. Si el nivel de riesgo resulta inaceptable, se tendrán que tomar medidas para reducirlo hasta niveles asumibles.

5. CATEGORÍAS DE PROTECCIÓN

Actualmente se dispone de una categoría de protección.

La categoría de **Árbol Singular**: árboles, palmeras o arbustos de porte de árbol individual, que se consideran excepcionales para cumplir algunos de los criterios de excepcionalidad definidos.

Adicionalmente, sería recomendable crear las categorías de:

- **Árbole singular**: conjunto de árboles o palmeras especiales en las que se cumple un conjunto de categorías excepcionales, análogas a las definidas por "Árbol singular" que reciben la identificación de singularidad a todo el grupo.

- **Árboles de especial seguimiento**: para acoger a todos aquellos ejemplares individuales de árboles, palmeras o arbustos de porte arbóreo que presentan unas características que las hace susceptibles de ser catalogados como Árbol singular en el futuro, ejemplares que no llegan a los criterios definidos, pero que presentan potencial de hacerlo a medio plazo.



El objetivo es crear una previsión de futuras incorporaciones al catálogo, evitando que quede como un listado rígido del que irán desapareciendo ejemplares con el paso del tiempo sin contemplar las nuevas incorporaciones.

6. ORDENANZAS DE PROTECCIÓN

Es necesario disponer de ordenanza de protección donde además de definir todos los aspectos implantados en la conservación de los árboles protegidos, se deben definir qué se protege y qué no.

También se deben indicar los medios que se ponen a disposición para esta protección.

Se trata de priorizar el árbol ante cualquier otro interés o competencia, y corresponde a las herramientas legales establecer el grado de protección del árbol, utilización del espacio, reserva del suelo, etc.

7. GESTIÓN DEL ÁRBOLO EN PARQUES HISTÓRICOS

La gestión del Arbolado de los parques históricos se debe realizar sobre la protección del Plan Director del parque del que trata.

Este marcará las directrices para el mantenimiento, conservación y posible renovación total o parcial del Arbolado del jardín.

Deberá recoger las bases y directrices para el conjunto de la Arboleda del jardín, además de incluir planes de actuaciones y plan de renovación para evitar la pérdida gradual.

En el caso de que existiera Arbolado catalogado, se regirá por la gestión y protección del presente Plan Director.

8. ÁRBOLADO ESTUDIADO

El Ayuntamiento no dispone de un catálogo de Arbolado Singular. Se ha tomado como referencia para su análisis, el libro "Árboles singulares de la ciudad de Córdoba" del profesor D. Ángel Lora González.

Tras el estudio del Arbolado propuesto, se han identificado 37 ejemplares susceptibles de ser catalogados como singulares.

Estos ejemplares seguirán el proceso de catalogación del presente Plan Director, así mismo, para futuras propuestas, se han elaborado unas fichas de trabajo incluidas en el Anexo IV-4 Fichas de catalogación del Arbolado singular.

A continuación, se define el Arbolado propuesto a catalogar y una breve ficha de su inspección y propuesta de evaluación del riesgo.

ID	Especie	Singularidad	Observaciones	Ubicación	Longitud	Latitud
2	<i>Quercus suber</i>	Si		Avenida del Brillante 201	-4.806059	37.922060
4	<i>Celtis australis</i>	Si		Santa María de Trastierra	-4.896267	37.925726
6	<i>Cercis siliquastrum</i>	Si	Desmochado. Inclinado. Heridas en base	Cementerio San Rafael	-4,762539	37,88743
7	<i>Erythrina crista-galli</i>	Si	Esta reducida.	Jardín Huerto Olive	-4,774200	37,88524
10	<i>Cassuarina equisetifolia</i>	Si	Hay 3 ejemplares más de menor diámetro	Plaza Jerónimo Páez	-4,778067	37,88161
11	<i>Cedrus deodara</i>	Si	Ejemplar de grandes dimensiones y en buen estado general. Inclinación que endereza.	Plaza Cardenal Toledo	-4,776923	37,8866
12	<i>Cedrus deodara</i>	Si	90 cm diámetro.	Alcazar de los Reyes Catolicos	-4,782353	37,875800
13	<i>Melia azedarach</i>	Si		Puerta de Almodovar	-4.784276	37.874901
14	<i>Cupressus sempervirens</i>	Si		Plaza de Seneca	-4,777069	37,88209
15	<i>Cupressus sempervirens</i>	Si		Alcazar de los Reyes Catolicos	-4.781352	37.877110
16	<i>Taxodium distichum</i>	Si	Reducido lateralmente	Zoologico	-4,786813	37,86975
18	<i>Eucalyptus camaldulensis</i>	Si	Gran diámetro (155 cm). 2 ejes principales (diversas reducciones)	Plaza de Nuestra Señora del Rosario	-4,811109	37,88129
19	<i>Eucalyptus camaldulensis</i>	Si	Gran diámetro (164 cm). Terciado abandonado. Ramas expuestas	Parque Celia Mendez	-4,749346	37,89112
20	<i>Fraxinus sp.</i>	Si	Pennsylvanica	C. Moriscos	-4,774912	37,88998
21	<i>Ginkgo biloba</i>	Si	(césped?). Necrosis en tronco. Ramas secas (>50%). 6,5 palm de perímetro.	Jardin de la Agricultura	-4,786321	37,88809
22	<i>Jacaranda mimosifolia</i>	Si	Reducida	Jardin Huerto Olive	-4,773851	37,88538
24	<i>Citrus x limon</i>	Si	29 cm. Heridas importantes. Reducido. Otros limoneros de gran diámetro.	Alcazar de los Reyes Catolicos	-4,781797	37,87622
25	<i>Magnolia grandiflora</i>	Si		Plaza Ramón y Cajal	-4,782409	37,88328
26	<i>Schinus lentiscifolius</i>	Si	Afectación reja? Reducido?	Zoologico	-4,786696	37,87071
27	<i>Citrus myrtifolia</i>	Si	27 cm. Otros naranjos de diámetro importante en el jardín.	Alcazar de los Reyes Catolicos	-4,781799	37,8764
28	<i>Juglans regia</i>	Si	Uniones, inserciones con los reiterados, etc.	Alcazar de los Reyes Catolicos	-4,781727	37,87622
29	<i>Olea europaea</i>	Si	Control de podas periódicas.	Jardin de la Agricultura	-4,786054	37,88773
30	<i>Ulmus pumila</i>	Si	Diámetro. Terciados. Múltiples suplentes	Av. Calderon de la Barca	-4,761153	37,88035
31	<i>Ulmus sp.</i>	Si	127 cm. Grupo de 4 árboles (3 olmos y un tilo). Árbol reducido. Heridas. Rama seca menor (sobre todo en la parte alta)	Alcazar de los Reyes Catolicos	-4,782145	37,87547
33	<i>Phoenix canariensis</i>	Si	2 individuos	Plaza del Dr. Emilio Luque	-4,781368	37,88356
36	<i>Phoenix dactylifera</i>	Si		Santuario de nuestra Señora de la Fuensanta	-4,762522	37,88085
37	<i>Chamaerops humilis</i>	Si		C. Acera Fuente Picadores	-4,784753	37,89583
38	<i>Trachycarpus fortunei</i>	Si		Jardines de la Agricultura	-4,785730	37,888135
40	<i>Pinus pinea</i>	Si		Camino del Río	-4.893739	37.929984
43	<i>Platanus hispanica</i>	Si		Z.V. Puerta de Almodóvar, Jardines de la (2127)	-4,784568	37,88096
45	<i>Platanus hispanica</i>	Si	Reducciones. Afectación media baja.	Jardin de la Agricultura	-4,785494	37,88788
48	<i>Thuja orientalis</i>	Si		La Ciudad de los niños	-4.789138	37.869857
49	<i>Washingtonia robusta</i>	Si		Jardines del Músico Pedro Gámez	-4.781682	37.876429
50	<i>Washingtonia robusta</i>	Si		Jardines de la Agricultura	-4.785897	37.888307
51	<i>Washingtonia filifera</i>	Si		Plaza Jeronimo Paez	-4.778111	37.88175
52	<i>Yuca sp.</i>	Si	Lateralidad y esbeltez.	Jardin Victoria	-4,785408	37,88478
55	<i>Cassuarina equisetifolia</i>	Si	Podas de reducción en los laterales y en altura. Casi 1 m de diámetro.	Jardin de la Agricultura	-4,78523	37,88669

 **Singulares Córdoba 2025**  Red de Profesionales
doctorarbol

DATOS GENERALES

Código: 2 **Especie:** *Quercus suber*

Longitud: -4,806059 **latitud:** 37,92206 **Ubicación:** Avenida del Brillante 201

Observación:

Singularid: Si **Riesgo:** Si **Urgencia Riesgo:** Media



 **Singulares Córdoba 2025**  Red de Profesionales
doctorarbol

DATOS GENERALES

Código: 4 **Especie:** *Celtis australis*

Longitud: -4,896267 **latitud:** 37,925726 **Ubicación:** Santa Maria de Trastierra

Observación:

Singularid: Si **Riesgo:** Si **Urgencia Riesgo:** Media



 **Singulares Córdoba 2025** 

DATOS GENERALES

Codigo: 6 **Especie:** *Cercis siliquastrum*

Longitud: -4,762539 **latitud:** 37,887428 **Ubicación:**

Observación: Desmochado. Inclinado. Heridas en base

Singularid: Si **Riesgo:** Si **Urgencia Riesgo:** Baja



 **Singulares Córdoba 2025** 

DATOS GENERALES

Codigo: 7 **Especie:** *Erythrina crista-galli*

Longitud: -4,7742 **latitud:** 37,885243 **Ubicación:** Jardin Huerto Olive

Observación: Esta reducida.

Singularid: Si **Riesgo:** No **Urgencia Riesgo:** Baja



 **Singulares Córdoba 2025**  Red de Profesionales **doctorarbol**

DATOS GENERALES

Codigo: 10 **Especie:** *Cassuarina equisetifolia*

Longitud: -4,778067 **latitud:** 37,881606 **Ubicación:** Plaza Jerónimo Páez

Observación: Hay 3 ejemplares más de menor diámetro

Singularid: Si **Riesgo:** Si **Urgencia Riesgo:** Media



 **Singulares Córdoba 2025**  Red de Profesionales **doctorarbol**

DATOS GENERALES

Codigo: 11 **Especie:** *Cedrus deodara*

Longitud: -4,776923 **latitud:** 37,886598 **Ubicación:** Plaza Cardenal Toledo

Observación: Ejemplar de grandes dimensiones y en buen estado general. Inclinación que endereza.

Singularid: Si **Riesgo:** Si **Urgencia Riesgo:** Baja



 **Singulares Córdoba 2025** 

DATOS GENERALES

Codigo: 12 **Especie:** *Cedrus deodara*

Longitud: -4,782353 **latitud:** 37,8758 **Ubicación:** Alcazar de los Reyes Catolicos

Observación: 90 cm diámetro.

Singularid: Si **Riesgo:** Si **Urgencia Riesgo:** Baja



 **Singulares Córdoba 2025** 

DATOS GENERALES

Codigo: 13 **Especie:** *Melia azedarach*

Longitud: -4,784276 **latitud:** 37,874901 **Ubicación:** Puerta de Almodovar

Observación:

Singularid: Si **Riesgo:** Si **Urgencia Riesgo:** Baja



 **Singulares Córdoba 2025**  Red de Profesionales **doctorarbol**

DATOS GENERALES

Código: 14 **Especie:** *Cupressus sempervirens*

Longitud: -4,777069 **latitud:** 37,882086 **Ubicación:** Plaza de Seneca

Observación:

Singularid: Si **Riesgo:** No **Urgencia Riesgo:**



 **Singulares Córdoba 2025**  Red de Profesionales **doctorarbol**

DATOS GENERALES

Código: 15 **Especie:** *Cupressus sempervirens*

Longitud: -4,781352 **latitud:** 37,87711 **Ubicación:** Alcazar de los Reyes Catolicos

Observación:

Singularid: Si **Riesgo:** No **Urgencia Riesgo:** Baja




Singulares Córdoba 2025


DATOS GENERALES

Codigo: 16 **Especie:** *Taxodium distichum*

Longitud: -4,786813 **latitud:** 37,86975 **Ubicación:** Zoologico

Observación: Reducido lateralmente

Singularid: Si **Riesgo:** Si **Urgencia Riesgo:** Baja




Singulares Córdoba 2025


DATOS GENERALES

Codigo: 18 **Especie:** *Eucalyptus camaldulensis*

Longitud: -4,811109 **latitud:** 37,881286 **Ubicación:** Plaza de Nuestra Señora del Rosario

Observación: Gran diámetro (155 cm). 2 ejes principales (diversas reducciones)

Singularid: Si **Riesgo:** Si **Urgencia Riesgo:** Media



 **Singulares Córdoba 2025**  Red de Profesionales **doctorarbol**

DATOS GENERALES

Codigo: 19 **Especie:** *Eucalyptus camaldulensis*

Longitud: -4,749346 **latitud:** 37,891118 **Ubicación:** Parque Celia Mendez

Observación: Gran diámetro (164 cm). Terciado abandonado. Ramas expuestas

Singularid: Si **Riesgo:** Si **Urgencia Riesgo:** Media



 **Singulares Córdoba 2025**  Red de Profesionales **doctorarbol**

DATOS GENERALES

Codigo: 20 **Especie:** *Fraxinus sp.*

Longitud: -4,774912 **latitud:** 37,889983 **Ubicación:** C. Moriscos

Observación: Pennsylvanica

Singularid: Si **Riesgo:** Si **Urgencia Riesgo:** Baja



 **Singulares Córdoba 2025**  Red de Profesionales **doctorarbol**

DATOS GENERALES

Código: 21 **Especie:** *Gingko biloba*

Longitud: -4,786321 **latitud:** 37,888086 **Ubicación:** Jardín de la Agricultura

Observación: Terciado abandonado. Afectación fisiológica, mecánica (césped?). Necrosis en tronco. Ramas secas (>50%). 6,5 palm de perímetro.

Singularid: Si **Riesgo:** Si **Urgencia Riesgo:** Media



 **Singulares Córdoba 2025**  Red de Profesionales **doctorarbol**

DATOS GENERALES

Código: 22 **Especie:** *Jacaranda mimosifolia*

Longitud: -4,773851 **latitud:** 37,885383 **Ubicación:** Jardín Huerto Olive

Observación: Reducida

Singularid: Si **Riesgo:** Si **Urgencia Riesgo:** Media



 **Singulares Córdoba 2025** 


DATOS GENERALES

Codigo: 24 **Especie:** *Citrus x limon*

Longitud: -4,781797 **latitud:** 37,876216 **Ubicación:** Alcazar de los Reyes Catolicos

Observación: 29 cm. Heridas importantes. Reducido. Otros limoneros de gran diámetro.

Singularid: Si **Riesgo:** Si **Urgencia Riesgo:** Baja



 **Singulares Córdoba 2025** 

DATOS GENERALES

Codigo: 25 **Especie:** *Magnolia grandiflora*

Longitud: -4,782409 **latitud:** 37,883279 **Ubicación:** Plaza Ramón y Cajal

Observación:

Singularid: Si **Riesgo:** No **Urgencia Riesgo:**



 **Singulares Córdoba 2025**  Red de Profesionales **doctorarbol**

DATOS GENERALES

Código: 26 **Especie:** *Schinus lentiscifolius*

Longitud: -4,786696 **latitud:** 37,870711 **Ubicación:** Zoologico

Observación: Afectación reja? Reducido?

Singularid: Si **Riesgo:** Si **Urgencia Riesgo:** Baja



 **Singulares Córdoba 2025**  Red de Profesionales **doctorarbol**

DATOS GENERALES

Código: 27 **Especie:** *Citrus myrtifolia*

Longitud: -4,781799 **latitud:** 37,876397 **Ubicación:** Alcazar de los Reyes Catolicos

Observación: 27 cm. Otros naranjos de diámetro importante en el jardín.

Singularid: Si **Riesgo:** No **Urgencia Riesgo:**



 **Singulares Córdoba 2025** 

DATOS GENERALES

Código: 28 **Especie:** *Juglans regia*

Longitud: -4,781727 **latitud:** 37,876224 **Ubicación:** Alcazar de los Reyes Catolicos

Observación: Uniones, inserciones con los reiterados, etc.

Singularid: Si **Riesgo:** Si **Urgencia Riesgo:** Media



 **Singulares Córdoba 2025** 

DATOS GENERALES

Código: 29 **Especie:** *Olea europaea*

Longitud: -4,786054 **latitud:** 37,887734 **Ubicación:** Jardin de la Agricultura

Observación: Control de podas periódicas.

Singularid: Si **Riesgo:** Si **Urgencia Riesgo:** Baja





Singulares Córdoba 2025



DATOS GENERALES

Código: 30 **Especie:** *Ulmus pumila*

Longitud: -4,761153 **latitud:** 37,880351 **Ubicación:** Av. Calderon de la Barca

Observación: Diámetro. Terciados. Múltiples suplentes

Singularid: Si **Riesgo:** Si **Urgencia Riesgo:** Media





Singulares Córdoba 2025




DATOS GENERALES

Código: 31 **Especie:** *Ulmus sp.*

Longitud: -4,782145 **latitud:** 37,875469 **Ubicación:** Alcazar de los Reyes Catolicos

Observación: 127 cm. Grupo de 4 árboles (3 olmos y un tilo). Árbol reducido. Heridas. Rama seca menor (sobre todo en la parte alta)

Singularid: Si **Riesgo:** Si **Urgencia Riesgo:** Alta



 **Singulares Córdoba 2025** 

DATOS GENERALES

Codigo: 33 **Especie:** *Phoneix canariensis*

Longitud: -4,781368 **latitud:** 37,883557 **Ubicación:** Plaza del Dr. Emilio Luque

Observación: 2 individuos

Singularid: Si

Riesgo: No

Urgencia Riesgo:



 **Singulares Córdoba 2025** 

DATOS GENERALES

Codigo: 36 **Especie:** *Phoenix dactylifera*

Longitud: -4,762522 **latitud:** 37,880852 **Ubicación:** Santuario de nuestra Señora de la Fuensant

Observación:

Singularid: Si

Riesgo: Si

Urgencia Riesgo: Alta



 **Singulares Córdoba 2025** 

DATOS GENERALES

Código: 37 **Especie:** *Chamaerops humilis*

Longitud: -4,784753 **latitud:** 37,895832 **Ubicación:** C. Acera Fuente Picadores

Observación:

Singularid: Si **Riesgo:** No **Urgencia Riesgo:**



 **Singulares Córdoba 2025** 

DATOS GENERALES

Código: 38 **Especie:** *Trachycarpus fortunei*

Longitud: -4,78573 **latitud:** 37,888135 **Ubicación:** Jardines de la Agricultura

Observación:

Singularid: Si **Riesgo:** No **Urgencia Riesgo:** Media



 **Singulares Córdoba 2025** 


DATOS GENERALES

Codigo: 40 **Especie:** *Pinus pinea*

Longitud: -4,893739 **latitud:** 37,929984 **Ubicación:** Camino del Río

Observación:

Singularid: Si **Riesgo:** Si **Urgencia Riesgo:** Baja



 **Singulares Córdoba 2025** 

DATOS GENERALES

Codigo: 43 **Especie:** *Platanus hispanica*

Longitud: -4,784568 **latitud:** 37,88096 **Ubicación:** Z.V. Puerta de Almodóvar, Jardines de la (21

Observación:

Singularid: Si **Riesgo:** Si **Urgencia Riesgo:** Baja



 **Singulares Córdoba 2025** 

DATOS GENERALES

Código: 45 **Especie:** *Platanus hispanica*

Longitud: -4,785494 **latitud:** 37,887882 **Ubicación:** Jardín de la Agricultura

Observación: Reducciones. Afectación media baja.

Singularid: Si **Riesgo:** Si **Urgencia Riesgo:** Media



 **Singulares Córdoba 2025** 

DATOS GENERALES

Código: 48 **Especie:** *Thuja orientalis*

Longitud: -4,789138 **latitud:** 37,869857 **Ubicación:** La Ciudad de los niños

Observación:

Singularid: Si **Riesgo:** No **Urgencia Riesgo:**



 **Singulares Córdoba 2025** 

DATOS GENERALES

Código: 49 **Especie:** *Washingtonia robusta*

Longitud: -4,781682 **latitud:** 37,876429 **Ubicación:** Jardines del Músico Pedro Gámez

Observación:

Singularid: Si **Riesgo:** No **Urgencia Riesgo:**



 **Singulares Córdoba 2025** 

DATOS GENERALES

Código: 50 **Especie:** *Washingtonia robusta*

Longitud: -4,785897 **latitud:** 37,888307 **Ubicación:** Jardines de la Agricultura

Observación:

Singularid: Si **Riesgo:** No **Urgencia Riesgo:**




Singulares Córdoba 2025


DATOS GENERALES

Codigo: 51 **Especie:** *Washingtonia filifera*

Longitud: -4,778111 **latitud:** 37,88175 **Ubicación:** Plaza Jeronimo Paez

Observación:

Singularid: Si **Riesgo:** No **Urgencia Riesgo:**




Singulares Córdoba 2025


DATOS GENERALES

Codigo: 52 **Especie:** *Yuca sp.*

Longitud: -4,785408 **latitud:** 37,88478 **Ubicación:** Jardin Victoria

Observación: Lateralidad y esbeltez.

Singularid: Si **Riesgo:** Si **Urgencia Riesgo:** Media





Singulares Córdoba 2025



DATOS GENERALES

Código: 55 **Especie:** *Cassuarina equisetifolia*

Longitud: -4,78523 **latitud:** 37,886686 **Ubicación:** Jardin de la Agricultura

Observación: Podas de reducción en los laterales y en altura. Casi 1 m de diámetro.

Singularid: Si **Riesgo:** No **Urgencia Riesgo:** Baja





9. FICHAS DE ÁRBOLES DESCATALOGADOS

Después de un análisis de cada ejemplar, se determinan los siguientes ejemplares como **no singulares** debido a su inexistencia o pérdida de valores que hicieron que en su momento fueran catalogados (13 fichas de ejemplares, y 17 ejemplares en la tabla de la derecha):

ID	Especie	Singularidad	Motivo de descatalogación	Ubicación	Longitud	Latitud
1	<i>Ilex aquifolium</i>	No	Talado	Jardin Duque de Rivas	-4,785292	37,886034
3	<i>Ceratonia siliqua</i>	No	Talado	Jardin Duque de Rivas	-4,785192	37,884985
5	<i>Araucaria araucana</i>	No	Talado	Plaza de los Capuchinos	-4,778221	37,885623
8	<i>Aesculus hippocastanum</i>	No	Talado	Jardin de la Agricultura	-4,785028	37,887448
9	<i>Cassuarina equisetifolia</i>	No	Reducida, con ramas secas significativas.	Jardin de la Agricultura	-4,785402	37,886651
17	<i>Quercus ilex</i>	No	Talado	Av. Gran Capitan	-4,782467	37,885807
23	<i>Laurus nobilis</i>	No	Talado	Alcazar de los Reyes Catolicos	-4,781658	37,876399
32	<i>Carya illinoensis</i>	No	Talado	C. Periodista Justo Urrutia	-4,761357	37,879150
34	<i>Phoenix canariensis</i>	No	Talado	Av. ministerio de la Vivienda aparcamiento	-4,756036	37,884208
35	<i>Phoenix dactylifera</i>	No	6-7 m	AV. Ronda de Tejares	-4,783087	37,887395
39	<i>Pinus canariensis</i>	No	Talado	Jardin de la Agricultura	-4,784892	37,887622
41	<i>Pittosporum tobira</i>	No	Múltiples heridas en tronco y ejes.	Jardin Victoria	-4,785279	37,884632
42	Plátano de sombra	No	Talado	Calle Trinitario Padre Manuel	-4,765368	37,890734
44	<i>Platanus hispanica</i>	No	Talado	Z.V. Puerta de Almodóvar, Jardines de la (2127)	-4,784755	37,881192
46	<i>Tilia sp.</i>	No	Talado	Jardines de la Agricultura	-4,785892	37,887137
47	<i>Tilia sp.</i>	No	Talado	Plaza Ramón y Cajal	-4,78263	37,883297
54	<i>Morus sp</i>	No	Talado	C/ Santa Maria de Trastierra	-4,792658	37,892017

 **Singulares Córdoba 2025** 

DATOS GENERALES

Codigo: 1 **Especie:** *Ilex aquifolium*

Longitud: -4,785292 **latitud:** 37,886034 **Ubicación:** Jardin Duque de Rivas

Observación: No esta

Singularid: No **Riesgo:** **Urgencia Riesgo:**



 **Singulares Córdoba 2025** 

DATOS GENERALES

Codigo: 3 **Especie:** *Ceratonia siliqua*

Longitud: -4,785192 **latitud:** 37,884985 **Ubicación:** Jardin Duque de Rivas

Observación: No esta

Singularid: No **Riesgo:** **Urgencia Riesgo:**



 **Singulares Córdoba 2025**  Red de Profesionales
doctorarbol

DATOS GENERALES

Código: 8 **Especie:** *Aesculus hippocastanum*

Longitud: -4,785028 **latitud:** 37,887448 **Ubicación:** Jardin de la Agricultura

Observación: No esta

Singularid: No **Riesgo:** No **Urgencia Riesgo:** Baja



 **Singulares Córdoba 2025**  Red de Profesionales
doctorarbol

DATOS GENERALES

Código: 9 **Especie:** *Cassuarina equisetifolia*

Longitud: -4,785402 **latitud:** 37,886651 **Ubicación:** Jardin de la Agricultura

Observación: Reducida, con ramas secas significativas.

Singularid: No **Riesgo:** No **Urgencia Riesgo:** Baja



 **Singulares Córdoba 2025** 

 **Singulares Córdoba 2025** 

DATOS GENERALES

Codigo: 17 **Especie:** *Quercus ilex*

Longitud: -4,782467 **latitud:** 37,885807 **Ubicación:** Av. Gran Capitan

Observación: Ya no existe

Singularid: No **Riesgo:** **Urgencia Riesgo:**



DATOS GENERALES

Codigo: 23 **Especie:** *Laurus nobilis*

Longitud: -4,781658 **latitud:** 37,876399 **Ubicación:** Alcazar de los Reyes Catolicos

Observación: Ya no está. Pero hay otro ejemplares

Singularid: No **Riesgo:** **Urgencia Riesgo:**



 **Singulares Córdoba 2025** 

DATOS GENERALES

Codigo: 32 **Especie:** *Carya illinoensis*

Longitud: -4,761357 **latitud:** 37,87915 **Ubicación:** C. Periodista Justo Urrutia

Observación: Talado por obras

Singularid: No **Riesgo:** **Urgencia Riesgo:**



 **Singulares Córdoba 2025** 

DATOS GENERALES

Codigo: 34 **Especie:** *Phoenix canariensis*

Longitud: -4,756036 **latitud:** 37,884208 **Ubicación:** Av. ministerio de la Vivienda aparcamiento

Observación: Tocón

Singularid: No **Riesgo:** **Urgencia Riesgo:**



 **Singulares Córdoba 2025** 

DATOS GENERALES

Código: 35 **Especie:** *Phoenix dactylifera*

Longitud: -4,783087 **latitud:** 37,887395 **Ubicación:** AV. Ronda de Tejares

Observación: 6-7 m

Singularid: No **Riesgo:** Si **Urgencia Riesgo:** Baja



 **Singulares Córdoba 2025** 

DATOS GENERALES

Código: 39 **Especie:** *Pinus canariensis*

Longitud: -4,784892 **latitud:** 37,887622 **Ubicación:** Jardín de la Agricultura

Observación: No esta.

Singularid: No **Riesgo:** No **Urgencia Riesgo:** Baja



 **Singulares Córdoba 2025**  Red de Profesionales **doctorarbol**

DATOS GENERALES

Código: 41 **Especie:** *Pittosporum tobira*

Longitud: -4,785279 **latitud:** 37,884632 **Ubicación:** Jardín Victoria

Observación: Múltiples heridas en tronco y ejes.

Singularid: No **Riesgo:** No **Urgencia Riesgo:** Baja



 **Singulares Córdoba 2025**  Red de Profesionales **doctorarbol**

DATOS GENERALES

Código: 44 **Especie:** *Platanus hispanica*

Longitud: -4,784755 **latitud:** 37,881192 **Ubicación:** Z.V. Puerta de Almodóvar, Jardines de la (21

Observación: No esta

Singularid: No **Riesgo:** **Urgencia Riesgo:**





Singulares Córdoba 2025



Red de Profesionales
doctorarbol

DATOS GENERALES

Código: 47 Especie: *Tilia sp.*

Longitud: -4,78263 latitud: 37,883297 Ubicación: Plaza Ramón y Cajal

Observación:

Singularid: No

Riesgo: Si

Urgencia Riesgo: Baja



